

# LA RUTA DELS CARRABINERS

Del Prat a Carrabiners i Semàfor

## laPORTA del DELTA




PUNT D'INICI

Aparcament de cal Gana

GPS: N 41° 18' 21.26" ; E 2° 6' 6.87"

PUNT FINAL

Edificis de Carrabiners i Semàfor

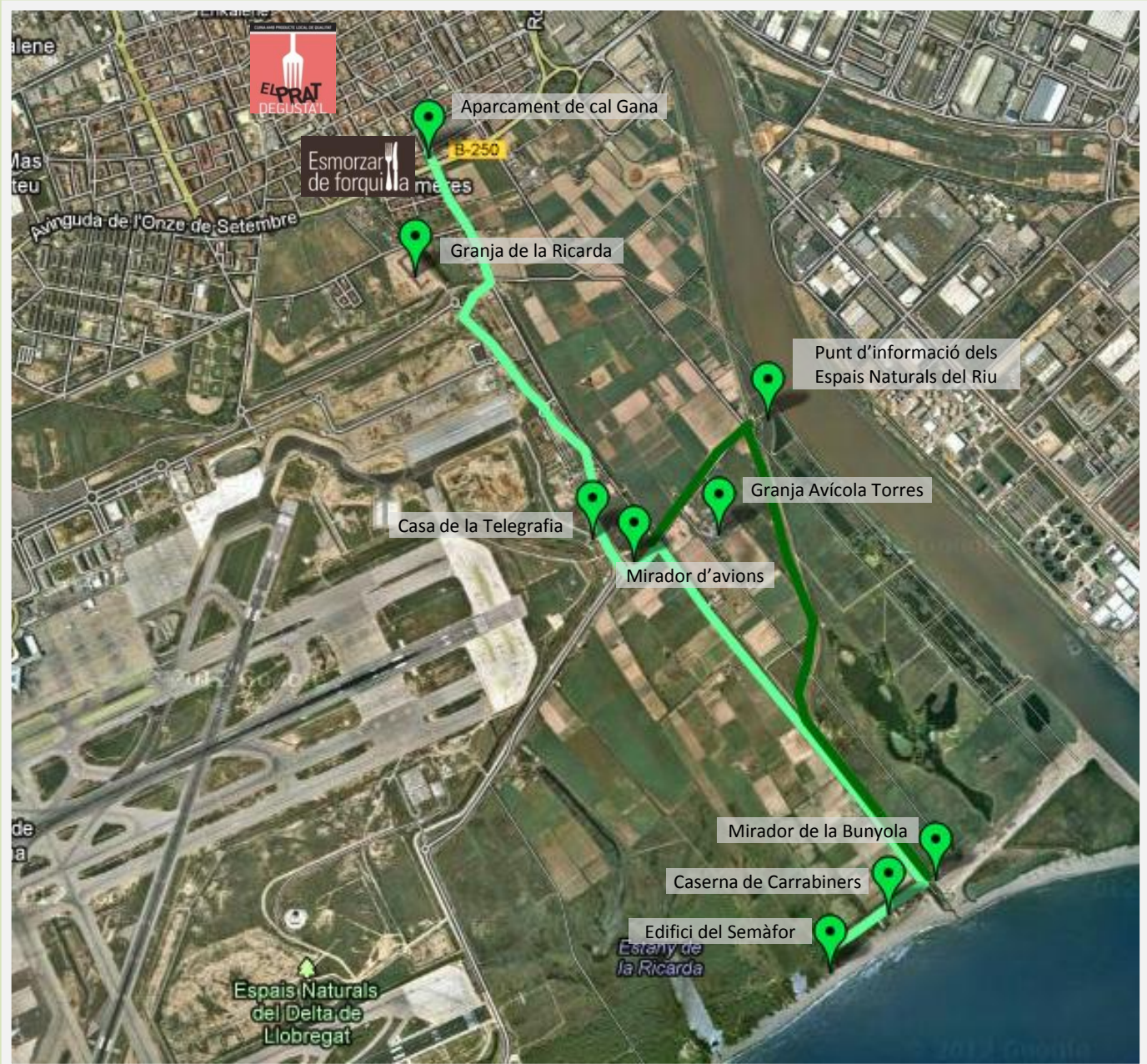
<b>Distància</b>	4.1 km només anada
<b>Recomanat</b>	Per a vianants i ciclistes
<b>Itinerari i punts d'interès durant el recorregut</b> <i>(clicqueu els links per informació addicional)</i>	<p>Comencem l'itinerari a cal Gana. Creuem l'avinguda Onze de Setembre i prenem el <u>camí de la Bunyola</u>. Quan trobem el tram final asfaltat girarem a la dreta per enllaçar amb el camí de la platja.</p> <p>A l'alçada de la rotonda podem veure l'antiga <u>granja de la Ricarda</u> reconstruïda. Seguirem el camí que va paral·lel a un petit canal i una línia de plataners i passarem davant de l'<u>edifici de la Telegrafia</u>, ubicat dins del recinte aeroportuari. Si seguim aquest camí, trobarem una mica més endavant el <u>mirador d'avions</u>.</p> <p>Passat el mirador deixarem el camí de la platja i tombarem a l'esquerra pel camí de València. Seguirem recte pel camí de la Bunyola fins arribar al mar. Allà hi trobarem el mirador de la Bunyola.</p> <p>Des d'allà, tot seguint el camí de la dreta arribarem al primer edifici d'interès: <u>la caserna de Carrabiners</u>. Una mica més endavant, ens trobarem la passera de fusta que ens permet l'accés a l'<u>edifici del Semàfor</u>.</p>
<b>Combinacions</b>	<ul style="list-style-type: none"><li>• La tornada es pot fer seguint l'itinerari 3 dels espais naturals del Riu, pel camí de València, per tornar al punt d'inici de la carretera de la Bunyola (aquest recorregut allarga la tornada en 5 km!)</li></ul> <p>Abans de seguir la ruta suggerida podem acostar-nos a la <u>granja Torres</u>, on es fa venda al detall d'ous i exemplars vius de Pota Blava. (Dil-Dv 9-12.30h i 16-20h / Dss 9-13h/ Dium 10-14h)</p> <p>També podem trobar el millor producte local a les diferents parades del <u>Mercat Municipal</u> del Prat (Dil de 8 a 14h/ Dm-Dj 8-14 i de 17-20/ Dv 8-20/ Dss 8-14)</p>
	<p>I per acabar, El Prat, degusta'l o <u>Esmorzars de forquilla</u></p> <p>Amb els Esmorzars de forquilla podràs agafar forces amb un bon àpat abans de fer l'itinerari.</p> <p>Si t'estimes més dinar un cop acabat el recorregut, tens una àmplia varietat de restaurants on hi podràs tastar la millor cuina del Prat amb producte local de qualitat. No deixis de tastar la carxofa Prat i el pollastre Pota Blava. <u>El Prat Degusta'</u>.</p>
<b>Plànol del recorregut</b>	<a href="#">RECORREGUT 1</a> Clicqueu o podeu veure el plànol a la pàgina següent



Servei d'Informació i Promoció del Delta del Llobregat. Cèntric Espai Cultural. Pl. Catalunya, 39-41. Tel. 93 374 13 79. [www.portadeldelta.cat](http://www.portadeldelta.cat)

# LA RUTA DELS CARRABINERS

Del Prat a Carrabiners i Semàfor

Plànol del recorregut



-  Recorregut de l'itinerari
-  Combinacions