

# EL CAMÍ DE LA PLATJA

El Prat: de la vila a la platja

## laPORTA del DELTA




PUNT D'INICI

Aparcament de cal Gana

GPS: N 41° 18' 21.26" ; E 2° 6' 6.87"

PUNT FINAL

Inici de la platja (Centre Municipal de Vela)

<b>Distància</b>	4.8 km pel túnel (ciclistes) i 5.5 km per la passera exterior (vianants) <i>(només anada)</i> El recorregut s'allarga 1.7 km si es fa fins al final de la platja (torre mirador)
<b>Recomanat</b>	Molt recomanat per fer en bicicleta. El carril bici segregat el fa adient per a famílies. També hi ha carril per vianants independent.
<b>Itinerari i punts d'interès durant el recorregut</b> <i>(clicqueu els links per informació addicional)</i>	<p>Comencem l'itinerari a cal Gana. Creuarem l'Av. Onze de Setembre i agafarem el camí de la Bunyola. Al final del tram asfaltat girem a la dreta per enllaçar amb el camí de la platja.</p> <p>A l'alçada de la rotonda podem veure l'antiga <a href="#">granja de la Ricarda</a> reconstruïda. Seguim el camí que va paral·lel a un petit canal i una línia de plataners i passarem davant de <a href="#">l'edifici de la Telegrafia</a>, ubicat dintre del recinte aeroportuari i seguirem fins arribar als <a href="#">miradors d'avions</a>.</p> <p>El camí gira a la dreta, i segueix pel camí de València, tot seguint les instal·lacions aeroportuàries. Ens apropem a la nova torre de control de <a href="#">l'aeroport</a>, en funcionament des del 2004. El camí tomba finalment a l'esquerra, ja en direcció mar. Passarem per sota de la tercera pista de l'aeroport i arribarem a l'inici del Parc Litoral. Passarem davant de la <a href="#">pineda de can Camins</a>, deixant a l'esquerra el nou <a href="#">Centre Municipal de Vela</a>.</p> <p>Si tenim ganes d'allargar la ruta, podem seguir pel passeig marítim, passant davant del <a href="#">CRAM</a>, fins arribar a la <a href="#">torre mirador</a> del final de la platja, que ens permetrà gaudir d'unes espectaculars vistes de la platja del Prat i de les instal·lacions de l'aeroport.</p>
<b>Combinacions</b>	<ul style="list-style-type: none"><li>•Visita al <a href="#">CRAM</a></li><li>•Allargar recorregut fins a la platja de Viladecans.</li></ul>
	<p>I per acabar, degusta El Prat o Esmorzars de forquilla</p> <p>Amb els <a href="#">Esmorzars de forquilla</a> podràs agafar forces abans de fer l'itinerari amb un bon àpat.</p> <p>Si t'estimes més dinar un cop acabat el recorregut, tens una àmplia varietat de restaurants on hi podràs tastar la millor cuina del Prat amb producte local de qualitat. No deixis de tastar la carxofa Prat i el pollastre Pota Blava. <a href="#">El Prat Degusta!</a></p>
<b>Plànol del recorregut</b>	<a href="#">RECORREGUT 2</a> Clicqueu o podeu veure el plànol a la pàgina següent.



Servei d'Informació i Promoció del Delta del Llobregat. Cèntric Espai Cultural. Pl. Catalunya, 39-41. Tel. 93 374 13 79. [www.portadeldelta.cat](http://www.portadeldelta.cat)

# EL CAMÍ DE LA PLATJA

El Prat: de la vila a la platja

Plànol del recorregut



-  Recorregut de l'itinerari
-  Combinacions