

# DOCUMENT ÚNIC DE PROTECCIÓ CIVIL MUNICIPAL DEL PRAT DE LLOBREGAT

*Risc territorial bàsic, risc químic, risc d'incendi forestal, risc per inundacions, risc pel transport de mercaderies perilloses, risc per nevades, risc aeronàutic, risc per contaminació accidental de les aigües marines, risc sísmic, risc radiològic, risc per ventades i risc per pandèmies*

VERSIÓ PÚBLICA

Juny 2025

**Promotor:**



Ajuntament del  
Prat de Llobregat

**Redactor:**



ecOSTUDI



# ÍNDIX

<b>1</b>	<b>DOCUMENT 1. GENERALITATS I ORGANITZACIÓ MUNICIPAL.....</b>	<b>5</b>
1.1	INTRODUCCIÓ, NORMATIVA I DISPOSICIONS LEGALS .....	5
1.2	DADES GENERALS DEL MUNICIPI .....	8
1.1.1	IDENTIFICACIÓ DEL MUNICIPI .....	8
1.2.1	SITUACIÓ GEOGRÀFICA .....	8
1.2.2	DADES DE POBLACIÓ .....	9
1.2.3	INFRAESTRUCTURES I VIES DE COMUNICACIÓ.....	10
1.2.4	SERVEIS BÀSICS.....	15
1.2.5	CLIMATOLOGIA.....	20
1.2.6	OROGRAFIA I HIDROLOGIA.....	22
1.3	ORGANITZACIÓ MUNICIPAL DE PROTECCIÓ CIVIL.....	23
1.3.1	ESTRUCTURA, FUNCIONS I RESPONSABILITATS .....	23
1.3.1	CENTRES DE COORDINACIÓ.....	32
1.4	PROGRAMA I PROCEDIMENT D'IMPLANTACIÓ, SIMULACRES, MANTENIMENT, REVISIÓ I ACTUALITZACIÓ .....	34
1.4.1	PROGRAMA DE LA IMPLANTACIÓ DEL PLA .....	34
1.4.2	MANTENIMENT DEL PLA .....	36
1.4.3	PROGRAMA D'EXERCICIS I SIMULACRES .....	37
1.5	BASES PER AL PLA DE RECUPERACIÓ PREVIST A L'ARTICLE 31 DE LA LLEI 4/1997 .....	40
<b>2</b>	<b>DOCUMENT 2. ANÀLISI DEL RISC .....</b>	<b>43</b>
2.1	RISC TERRITORIAL .....	43
2.2	RISCOS ESPECIALS .....	47
2.3	RISCOS ESPECÍFICS .....	49
<b>3</b>	<b>DOCUMENT 3. VULNERABILITAT MUNICIPAL.....</b>	<b>51</b>
3.1	ÀREES O SECTORS D'AFECTACIÓ .....	51
3.1.1	RISC TERRITORIAL.....	51
3.1.2	RISC ESPECIAL.....	59
3.1.3.	RISC ESPECÍFIC.....	78
3.2	ELEMENTS VULNERABLES .....	79
3.2.1	Centres administratius .....	79
3.2.2	Centres educatius.....	80
3.2.3	Centres esportius.....	84
3.2.4	Centres culturals.....	85
3.2.5	Centres sanitaris.....	87
3.2.6	Zones d'esbarjo i serveis socials .....	87
3.2.7	Centres residencials.....	90
3.2.8	Benzineres i altres serveis.....	91
3.2.9	Transport i aparcaments .....	92
3.2.10	Centres comercials, activitats esporàdiques i mercats.....	94
3.2.11	Centres religiosos i cementiris.....	96
3.2.12	Allotjament.....	97
3.2.13	Nuclis, masies i granges .....	98
3.2.14	Serveis industrials.....	103
3.2.15	Equipaments singulars .....	104
<b>4</b>	<b>DOCUMENT 4. PROCEDIMENTS OPERATIUS PER RISC .....</b>	<b>141</b>
4.1	PROCEDIMENT OPERATIU .....	141

4.1.1	CRITERIS D'ACTIVACIÓ. NIVELLS.....	141
4.1.2	TASQUES PREVENTIVES I OPERATIVES ASSOCIADES A CADASCUN DELS NIVELLS.....	142
4.1.3	AVISOS: ORGANITZACIÓ, SISTEMES I RECORREGUTS D'AVÍS .....	169
4.2	PROCEDIMENTS DE RELACIÓ I D'INTEGRACIÓ AMB ELS PLANS DE LA GENERALITAT .....	175
4.3	MESURES DE PROTECCIÓ A LA POBLACIÓ .....	176
4.3.1	SUSPENSIÓ O LIMITACIÓ PREVENTIVA D'ESDEVENIMENTS O ACTIVITATS .....	176
4.3.2	CONTROL D'ACCESSOS .....	176
4.3.3	CONFINAMENT.....	177
4.3.4	EVACUACIÓ .....	177
4.4	CENTRES D'ACOLLIDA. TIPOLOGIA.....	178
<b>5</b>	<b>DOCUMENT 5. FITXES D'ACTUACIÓ .....</b>	<b>181</b>
<b>6</b>	<b>DOCUMENT 6. DIRECTORI TELEFÒNIC I CATÀLEG DE MITJANS I RECURSOS.....</b>	<b>197</b>
6.1	DIRECTORI TELEFÒNIC .....	197
6.1.1	CENTRES DE COORDINACIÓ I SERVEIS D'EMERGÈNCIA.....	200
6.1.2	ELEMENTS VULNERABLES.....	200
6.1.3	CENTRES D'ACOLLIDA.....	201
6.1.4	MITJANS DE COMUNICACIÓ.....	202
6.1.5	MUNICIPIS VEÏNS.....	202
6.2	CATÀLEG DE MITJANS I RECURSOS .....	203
6.2.1	MITJANS I RECURSOS DE L'AJUNTAMENT .....	203
6.2.2	VEHICLES MUNICIPALS .....	203
6.2.3	ASSOCIACIONS I GRUPS VOLUNTARIS LOCALS .....	224
6.2.4	PARTICULARS.....	225
6.2.5	SERVEIS BÀSICS.....	227
6.2.6	SERVEIS SANITARIS.....	227
<b>7</b>	<b>DOCUMENT 7. CARTOGRAFIA BÀSICA I ESPECÍFICA (PER A CADA RISC) .....</b>	<b>231</b>
<b>8</b>	<b>ANNEXOS.....</b>	<b>234</b>
8.1	ANNEX I. CRITERIS D'ACTIVACIÓ CONCRETS PER RISCOS TERRITORIALS I ESPECIALS .....	234
8.2	ANNEX II. MODELS DE DECLARACIÓ D'ACTIVACIÓ I ALTRES COMUNICATS I DISPOSICIONS.....	253
8.3	ANNEX III. CONSELLS D'AUTOPROTECCIÓ PEL RISC.....	257
8.4	ANNEX IV. ACTUACIÓ EN CAS D'EMERGÈNCIES PER PANDÈMIES .....	263

# **1 DOCUMENT 1. GENERALITATS I ORGANITZACIÓ MUNICIPAL**

## 1.1 INTRODUCCIÓ, NORMATIVA I DISPOSICIONS LEGALS

El Document Únic de Protecció Civil Municipal és el document que estableix el marc orgànic i funcional previst per a un municipi, amb l'objecte de prevenir i controlar els riscos sobre les persones i els béns i donar resposta adequada a les possibles situacions d'emergència del municipi, sota responsabilitat del titular del pla i garantint la integració d'aquestes actuacions amb el sistema autonòmic de protecció civil.

Degut a que El Prat de Llobregat és una població afectada per riscos objecte de plans especials, com ara l'AEROCAT, CAMCAT, INFOCAT, INUNCAT, NEUCAT PLASEQCAT, RADCAT, SISMICAT, VENTCAT, TRANSCAT i emergències per pandèmies, i d'acord amb la Llei 4/97 de protecció civil de Catalunya, l'Ajuntament resta obligat a elaborar i implantar el Pla de protecció civil municipal, del qual aquest document n'és la base. Tot i això el municipi també es troba afectat per riscos territorials detallats al llarg del present document.

El present pla haurà de ser revisat cada 4 anys des de la seva aprovació de la corporació municipal i la seva homologació per part de la Comissió de Protecció Civil de Catalunya. Així mateix s'haurà de revisar sempre que hi hagin canvis substancials en algun dels aspectes considerats al pla. Les actualitzacions del pla es portaran a terme sempre que hi hagin canvis en les persones o dades de contacte que figurin al pla, una vegada aquestes aprovades per la corporació municipal es suficient una comunicació a la direcció general competent en matèria de protecció civil.

La redacció del present document s'ha iniciat al mes de desembre de l'any 2024, per tal d'adaptar el pla municipal al document DUPROCIM, disposant dels plans ja elaborats amb anterioritat.

D'altra banda, el Document Únic de Protecció Civil Municipal, s'ha realitzat, a banda del Decret 155/2014, de 25 de novembre, pel qual s'aprova el contingut mínim per a l'elaboració i homologació dels plans de protecció civil municipal i s'estableix el procediment per a la seva tramitació conjunta, d'acord amb les disposicions legals, Plans d'emergència i normativa que es descriu a continuació:

A nivell municipal:

- *Pla bàsic d'emergència municipal del Prat de Llobregat (PROCICAT), aprovat i homologat per la Comissió de protecció Civil de Catalunya el dia 30 d'octubre de 2020.*
- *Pla d'actuació municipal per risc incendis forestals (INFOCAT), homologat en data 30 d'octubre de 2020.*
- *Pla d'actuació municipal per inundacions (INUNCAT), homologat en data 30 d'octubre de 2020.*
- *Pla d'actuació municipal per risc químic (PLASEQCAT), homologat en data 30 d'octubre de 2020.*
- *Pla d'actuació municipal per inundacions (INUNCAT), homologat en data 30 d'octubre de 2020.*

- *Pla d'actuació municipal per nevades (NEUCAT), homologat en data 30 d'octubre de 2020.*
- *Pla d'actuació municipal per emergències aeronàutiques (AEROCAT), homologat en data 30 d'octubre de 2020.*
- *Pla d'actuació municipal per sismes (SISMICAT), homologat en data 30 d'octubre de 2020.*
- *Pla d'actuació municipal per emergències radiològiques (RADCAT), homologat en data 30 d'octubre de 2020.*
- *Pla d'actuació municipal per ventades (VENTCAT), homologat en data 30 d'octubre de 2020.*
- *Pla d'actuació municipal per emergències per contaminació de les aigües marines (CAMCAT), homologat en data 30 d'octubre de 2020.*
- *Pla d'actuació municipal per emergències en el transport de mercaderies perilloses per carretera i ferrocarril (TRANSCAT), homologat en data 30 d'octubre de 2020.*
- *Pla d'actuació municipal per pandèmies, homologat en data 30 d'octubre de 2020.*
- *Decret de l'alcaldia 12368/2010 de 19 d'octubre de 2010, es va nomenar com a tècnic de protecció civil del Prat de Llobregat al Sr. Àngel Simón Gómez, amb efectes des del dia 1 de novembre de 2010.*
- *Acord del Ple municipal, de 7 de maig de 1987, de creació i composició de la Comissió Local de Protecció Civil.*
- *Acord del Ple municipal, de 6 de juliol de 2016, aprovant el Reglament de la Comissió Local de Protecció Civil. Acord del Ple municipal, de 6 de juliol de 2022, aprovant la modificació del Reglament de la Comissió Local de Protecció Civil.*
- *Decret de l'alcalde de nomenament del membres de la Comissió Local de Protecció Civil.*
- *Acord de la Junta de Govern Local, de 18 de maig de 2015, d'adhesió de l'Ajuntament del Prat de Llobregat al conveni que regula la cooperació i col·laboració administrativa entre l'Àrea Metropolitana de Barcelona (AMB) i l'Ajuntament de Barcelona per tal de garantir i dotar els municipis de l'àrea metropolitana dels serveis assistencials en l'àmbit de les emergències socials.*
- *Pla d'emergència en situació de Sequera al municipi del Prat de Llobregat, aprovat en data de gener de 2020.*

A nivell autonòmic:

- *Decret 161/1995, de 16 de maig, pel qual s'aprova el Pla de protecció civil de Catalunya (PROCICAT).*
- *ACORD GOV/114/2022, de 31 de maig, pel qual s'aprova la revisió del Pla territorial de protecció civil de Catalunya (PROCICAT).*
- *Acord GOV/165/2014, de 9 de desembre, pel qual s'aprova el Pla especial per a emergències radiològiques de Catalunya (RADCAT).*

- *ACORD GOV/71/2024, de 26 de març, pel qual s'aprova la revisió del Pla especial d'emergències per incendis forestals de Catalunya (INFOCAT)*
- *Acord GOV/14/2015, de 10 de febrer, pel qual s'aprova la revisió del Pla especial d'emergències per inundacions de Catalunya (INUNCAT).*
- *ACORD GOV/149/2021, de 28 de setembre, pel qual s'aprova la revisió del Pla especial d'emergències sísmiques a Catalunya (SISMICAT).*
- *Acord GOV/29/2015, de 3 de març, pel qual s'aprova la revisió del Pla especial d'emergència exterior del sector químic de Catalunya (PLASEQCAT). Darrera actualització feta per la Comissió de Protecció Civil de Catalunya de 18 de juliol de 2024.*
- *ACORD GOV/150/2021, de 28 de setembre, pel qual s'aprova la revisió del Pla especial d'emergències per accidents en el transport de mercaderies perilloses per carretera i ferrocarril a Catalunya (TRANSCAT).*
- *Acord GOV/207/2023, de 10 d'octubre, pel qual s'aprova la revisió del Pla especial d'emergències per nevades a Catalunya (NEUCAT).*
- *Acord GOV/128/2010, de 13 de juliol, pel qual s'aprova el Pla especial per a emergències aeronàutiques a Catalunya (AEROCAT).*
- *RESOLUCIÓ JUI/2502/2003, de 4 d'agost, per la qual es dona publicitat a l'Acord del Govern d'1 d'agost de 2003, pel qual s'aprova el pla especial d'emergències per contaminació accidental de les aigües marines a Catalunya (CAMCAT).*
- *ACORD GOV/115/2017, d'1 d'agost, pel qual s'aprova el Pla especial d'emergències per risc de vent a Catalunya (VENTCAT).*
- *Acord GOV/58/2022, de 29 de març, pel qual s'aprova el Pla Especial d'Emergències per Pandèmies.*

A nivell estatal:

- *Ley 17/2015, de 9 de julio, del Sistema Nacional de Protección Civil.*

---

Aquest Document únic de protecció civil municipal ha estat informat favorablement per la Comissió Municipal de Protecció Civil, en la sessió ordinària de data 2 de juny de 2025.

El Prat de Llobregat, 2 de juny de 2025

LA SECRETÀRIA



## 1.2 DADES GENERALS DEL MUNICIPI

### 1.1.1 IDENTIFICACIÓ DEL MUNICIPI

<b>MUNICIPI</b>	EL PRAT DE LLOBREGAT
<b>COMARCA</b>	BAIX LLOBREGAT
<b>PROVÍNCIA</b>	BARCELONA

	<b>POBLACIÓ (habitants)**</b>	<b>SUPERFÍCIE TOTAL (km<sup>2</sup>)*</b>	<b>DENSITAT POBLACIÓ (hab./km<sup>2</sup>)</b>
<b>NUCLI URBÀ DEL PRAT DE LLOBREGAT</b>	65.244 habitants	2,97 km <sup>2</sup>	21.968 hab./km <sup>2</sup>
<b>DISSEMINAT/S</b>	272 habitants	29,26 km <sup>2</sup>	9 hab./km <sup>2</sup>
<b>TOTAL</b>	65.516 habitants	32,23 km <sup>2</sup>	2.033 hab./km <sup>2</sup>

\*Dades de superfície extretes a partir de les dades de superfície total respecte a la superfície dels nuclis de població del municipi del Prat de Llobregat, en base a la Cartografia de l'ICGC (Institut Cartogràfic i Geològic de Catalunya).

\*\*Dades de població d'acord amb l'informe IDESCAT 2023.

### 1.2.1 SITUACIÓ GEOGRÀFICA

	<b>TELÈFON AJUNTAMENT</b>	<b>TELÈFON POLICIA LOCAL</b>	<b>UBICACIÓ</b>
<b>BARCELONA</b>	93 402 70 00	93 291 50 22	C. de la Guàrdia Urbana, 2
<b>L'HOSPITALET DE LLOBREGAT</b>	93 402 94 00	93 337 53 53	C. del Migdia, 5
<b>SANT BOI DE LLOBREGAT</b>	93 635 12 00	93 640 01 23	C. de la Riera del Fonollar, 2
<b>CORNELLÀ</b>	93 377 02 12	93 377 16 90 93 377 14 15	C. Rubió i Ors, 65
<b>GAVÀ</b>	93 263 91 00	93 263 91 40	Rambla de Maria Casas, 102
<b>CASTELLDEFELS</b>	93 665 11 50	93 636 03 20	Pl. Esperanto, 4
<b>VILADECANS</b>	93 635 18 00	93 659 40 24	Carretera del Prat, 32

	<b>SUPERFÍCIE</b>
<b>TOTAL</b>	32,23 km <sup>2</sup>
<b>URBANA</b>	12,16 km <sup>2</sup>
<b>FORESTAL</b>	7,24 km <sup>2</sup>
<b>AGRÍCOLA</b>	12,83 km <sup>2</sup>

\*Superfícies obtingudes a partir dels percentatges d'usos del sòl de l'Inventari Ecològic Forestal de Catalunya (CREAF). Informació de la coberta de sòl a la Regió Forestal V de la Comarca del Baix Llobregat.

## 1.2.2 DADES DE POBLACIÓ

<b>DADES DE POBLACIÓ</b>	
<b>POBLACIÓ TOTAL</b>	65.516 habitants
<b>POBLACIÓ ESTACIONAL MITJANA (Turística)</b>	72.490 habitants

\* Per al càlcul de la població estacional s'utilitzen com a dades de referència les dades de places turístiques (1.262) així com habitatges no principals (1.904) d'acord amb les dades de l'IDESCAT per a l'any 2022 i 2021 respectivament. D'aquesta forma, la població estacional es calcula:

- Un total de 1.904 habitatges no principals, amb un càlcul de 3 persones per habitatge, implica un total de 5.712 habitants (població estacional).
- Un total de 1.262 places turístiques, amb un càlcul de 1 persona per plaça, implica un total de 1.262 habitants (població estacional).

	<b>POBLACIÓ HABITUAL</b>	<b>POBLACIÓ ESTACIONAL (Turística)</b>
<b>NUCLI URBÀ DEL PRAT DE LLOBREGAT</b>	65.244 habitants	72.490 habitants
<b>DISSEMINAT/S</b>	272 habitants	
<b>TOTAL</b>	65.516 habitants	

**1.2.3 INFRAESTRUCTURES I VIES DE COMUNICACIÓ**

<b>INFRAESTRUCTURES I VIES DE COMUNICACIÓ</b>			
<b>CARRETERA / AUTOPISTA</b>	<b>TITULARITAT</b>	<b>PUNTS QUILOMÈTRICS (FRONTERERS)</b>	<b>PONTS I TÚNELS</b>
A-2, amb connexió amb C-32 i B-20 (Ronda de Dalt) i B-10 en el nus del Llobregat	Estat Espanyol	PK 610.08 – PK 611	Ponts connexió C-32 i B-20
C-31, antiga C-246 (autovia de Castelldefels)	Generalitat de Catalunya	PK 191.07 – PK 195.22	Pont sobre el riu Pas soterrat entrada del Prat per Ronda Llevant
C-32 (autopista Pau Casals)	Generalitat de Catalunya	PK 0.34 – PK 2.20	Ponts connexió B-250, i C-32B a l'Aeroport T2
C-32B (B-22)	Generalitat de Catalunya	PK 0.46 – PK 1	Ponts connexió C32, Ferrocarril ADIF R2, R4 i R8, C-31 i B-250
C-31C (B-201), carretera del Prat a Sant Boi	Generalitat de Catalunya	PK 1.51	Ponts connexió amb C-31
B-204	Generalitat de Catalunya	PK 4.86	Ponts connexió amb C-31 i sobre ferrocarril a l'Aeroport
B-250 (Avinguda. Onze de Setembre)	Generalitat de Catalunya		Pont sobre C-32B Pont sobre el riu, connexió B-250 i polígon industrial Pratenc Pont sobre el riu, connexió B-250 i polígon industrial Pratenc
B-250a	Generalitat de Catalunya	PK 0.37	Pont sobre el riu Llobregat
B-203 (ctra. de la platja)	Generalitat de Catalunya	PK 3.85	Pas sota la tercera pista Aeroport

NOM CAMÍ	PRIMARI <sup>1</sup> (>6 m)	SECUNDARI (entre 3 i 6 m)	ASFALTAT (SI / NO)
Camí del Sorral		X	SI
Camí de la Ribera		X	SI
Camí de Can Farrés		X	SI
Camí de la Bomba		X	SI
Camí de la Marina		X	SI
Camí del Sabogal		X	NO
Camí de Cal Tet		X	NO
Camí de la Caserna		X	NO
Camí de la Bunyola		X	NO
Camí de Cal Bitxot		X	NO
Camí de Cal Fernando		X	NO
Camí de Cal Patrici		X	NO
Camí de Vilaplana		X	NO
Camí de Cal Silet		X	SI
Camí de Can Monés		X	NO
Camí Reial de València		X	SI
Camí de la Caserna		X	NO
Camí de Cal Minguet		X	NO

<sup>1</sup> Segons el Pla INFOCAT:

Camins primaris: camins que tenen una amplada mínima de 6 m i que permeten el pas creuat de vehicles de tipus bomba rural pesada (BRP).

Camins secundaris: camins i pistes forestals entre 3 i 6 m d'amplada amb sobre-amples disposats cada 100-150 m que permeten el pas creuat de vehicles de tipus bomba rural pesada (BRP).

LÍNIA DE FERROCARRIL	CARACTERÍSTIQUES	ESTACIONS	PONTS I TÚNELS (PUNT QUILOMÈTRIC)
RENFE	Rodalies: Massanet-Maçanes - Aeroport (Línia R2 Nord)	Estació RENFE Pk 5 + 834	Túnel PK 5+834 – PK 7+014 Pont Ronda Llevant
RENFE	Rodalies: Granollers Centre – Castelldefels (Línia R2)	Sí	Túnel PK 5+834 – PK 7+014 Pont Ronda Llevant
RENFE	Rodalies: Estació de França – Sant Vicenç de Calders (Línia R2 Sud)	Sí	Túnel PK 5+834 – PK 7+014 Pont Ronda Llevant
AVE	Línia Alta Velocitat Girona - Madrid	No	Túnel PK 609 + 261 - 613+876 Pont Ronda Llevant (Soterrat en tot El Prat)
TMB	Ferrocarril metropolità L9 Sud: Aeroport T1 – Zona Universitària	Sí (T1, T2, Mas Blau, Parc Nou, Cèntric, El Prat-Estació, Les Moreres)	Soterrat en tot el municipi

ESTACIÓ AERONÀUTICA	DADES DE CONTACTE	CARACTERÍSTIQUES
Aeroport de Barcelona – El Prat de Llobregat	08820 Prat de Llobregat Tel.: 902 40 47 04 / 91 321 10 00 <a href="mailto:bcninformacion@aena.es">bcninformacion@aena.es</a>	<b>Terminal T1:</b> concentra els vols de les companyies que pertanyen a les aliances One World, Star Alliance i Sky Team, les seves associades i les que operen vols intercontinentals: Adria Airways, Aegean Airlines, Aeroflot, Aerolíneas Argentinas, Air Algerie, Air Baltic, Air Berlin, Air Canada, Air China, Air Europa, Air France, Air Nostrum, Alitalia, American Airlines, Arkia Israel Airlines, Austrian Airlines, Avianca, British Airlines, Brussels Airlines, Croatia Airlines, Czech Airlines, Delta Airlines, EgyptAir, El Al, Emirates, Finnair, Iberia, KLM, Lufthansa, Niki Lufthart, Qatar Airways, Rossiya Airlines, Royal Air Maroc, Royal Jordanian, SAS Scandinavian Airlines, Singapore Airlines, Swiss International Airlines, TAM Linhas Aéreas, TAP Portugal, Tarom, Tunisair, Turkish Airlines, Ukraine International Airlines, United Airlines i Vueling.

ESTACIÓ AERONÀUTICA	DADES DE CONTACTE	CARACTERÍSTIQUES
		<p><b>Terminal T2 B:</b> actualment operen Aer Lingus, Air Arabia Maroc, Air Moldova, Air Transat, Atlantic Airways, Belavia, Blue Air, Bugaria Air, Eurowings, Germanwings, I-Fly, Icelandair, Jet2.com, Jetairfly, Katekavia, Luxair, Monarch Airlines, Norwegian Air, Pegasus Air, Primera Air, Ryanair, Transavia.com, Ural Airlines, UTair, Vim Airlines i Wizz Air.</p> <p><b>Terminal T2 C:</b> facturen EasyJet i EasyJet Switzerland.</p>

MÈTODE DE TRANSPORT	DADES DE CONTACTE	CARACTERÍSTIQUES	
Autobús Urbà	Transports Metropolitans de Barcelona Carrer 60, núm. 21-31 Sector A Polígon industrial Zona Franca 08040 Barcelona Tel.: 93 298 70 00 tmb@tmb.net www.tmb.net	PR1	El Prat de Ll. (aeroport T1) – El Prat de Ll. (aeroport T2)
		PR2	El Prat de Ll. (estació de rodalies) – El Prat de Ll. (Sant Cosme)
		PR3	El Prat de Ll. (estació de rodalies) – El Prat de Ll. (Tanatori-platja)
		PR4	El Prat de Ll. (estació de rodalies -ZAL Prat)
		PR5	Platja Exprés
Autobús Interurbà (Connexió Prat amb AMB)	Transports Metropolitans de Barcelona Carrer 60, núm. 21-31 Sector A Polígon industrial Zona Franca 08040 Barcelona Tel.: 93 298 70 00 tmb@tmb.net	Línia 21 TMB	El Prat (estació de rodalies) - Barcelona (Ronda de Sant Pau)
		Línia 65 TMB	De Barcelona (Pl. Espanya) a El Prat de Llobregat (av. ).
		Línia X2 Prat Xpres	De Barcelona (Pl. Espanya) al El Prat de Llobregat (av. Remolar)
		L78	Sant Boi de L. (Benviuere) - El Prat de L. (Sant Cosme)
		N16	Castelldefels (Av. dels Eucaliptus) – Barcelona (Pl. Catalunya)
		N17	Barcelona (Pl. Catalunya) - El Prat L. (Aeroport T1)
		N18	Barcelona (Pl. Catalunya) - El Prat L. (Aeroport T1-T2)
		PR4	El Prat (Estació de rodalies) - Barcelona (ZAL)
L20	Sant Joan Despí (Hospital Moisès Broggi) - El Prat de L. (Sant Cosme)		

MÈTODE DE TRANSPORT	DADES DE CONTACTE	CARACTERÍSTIQUES	
Autobús Interurbà (Circulació pel Prat i connecten l'aeroport amb poblacions de AMB)	Transports Metropolitans de Barcelona Carrer 60, núm. 21-31 Sector A Polígon industrial Zona Franca 08040 Barcelona Tel.: 93 298 70 00 tmb@tmb.net	46	El Prat de Ll. (Aeroport T1) - Barcelona (Pl. Espanya)
		A1	El Prat de Ll. (Aeroport T1) - Barcelona (Pl. Catalunya)
		A2	El Prat de Ll. (Aeroport T2) - Barcelona (Pl. Catalunya)
		L77	Sant Feliu de L. (Consell Comarcal) - Gavà (Gavà Mar)
		L89	Barcelona (Metro Paral·lel) - El Prat de L. (ZAL Prat / Terminal BEST)
		N19	Castelldefels (Pg. Pitort) - Aeroport T1/T2 - El Prat L. (Estació Rodalies)
		L99	Castelldefels (Pg. Pitort) - El Prat de L. (Aeroport T1)
Autobús Interurbà (Circulació pel terme municipal del Prat, connecten poblacions de AMB amb parada a l'autovia de Castelldefels)	Transports Rosanbus SL C. Santa Eulàlia, 33- 37 Hospitalet de Llobregat Tel. 93 296 77 88	L70 Transports Oliveras	Barcelona (Pl. Espanya) - Sant Boi de L. (Hospital / Ciutat Cooperativa)
	Transports Oliveras c. Carme 22 Hospitalet de Llobregat Tel. 93 263 26 44	L 72 Mohn	Barcelona (Pl. Espanya) - Sant Boi de L. (Hospital / Ciutat Cooperativa)
	MOHN S.L c. Migdia, s/n Viladecans Tel. 93 658 01 41	L 80 Mohn	Barcelona (Pl. Espanya) - Gavà (Can Tries)
		L 81 Mohn	Gavà (Can Tries) – Barcelona (av. Paral·lel)
		L 86 Mohn	Barcelona (Pl. Espanya) - Viladecans (Can Palmer)
		L94	Barcelona (Estació de Sants) - Castelldefels Platja (Port Ginesta/Les Botigues)
		L 95 Mohn	Barcelona (Pl. Catalunya) - Castelldefels (La Muntanyeta)

### 1.2.4 SERVEIS BÀSICS

LÍNIA DE GASIFICACIÓ	COMPANYIA	CARACTERÍSTIQUES DEL TRANSPORT
Sí	Gas Natural	La xarxa es distribueix mitjançant canonades soterrades que porten el metà a 3 – 3,5 kg/cm <sup>2</sup>

LÍNIA ELÈCTRICA	TENSIÓ	COMPANYIA	AFFECTA LA MASSA FORESTAL? (S/N)
Alta tensió	220Kv	Red Eléctrica Española (REE)	Sí
Mitja tensió	250Kv	ENDESA	No
Baixa tensió	380v	ENDESA	No

SUBESTACIONS ELÈCTRIQUES	TIPUS	COMPANYIA	COORDENADES UTM ETRS89		CARACTERÍSTIQUES
			X	Y	
Subestació elèctrica	SE	ENDESA	427.056	4.574.465	Polígon industrial Pratenc

TORRE DE TELECOMUNICACIONS	COMPANYIA	COORDENADES UTM ETRS89		CARACTERÍSTIQUES
		X	Y	
1	FM TDT	-	-	-
2	MOVISTAR	424315	4576067	Repetidors
3	ORANGE	423190	4576019	Repetidors
4	VODAFONE	423190	4576019	Repetidors
5	MOVISTAR	423190	4576019	Repetidors
6	MOVISTAR	423406	4576921	Repetidors
7	VODAFONE	424044	4575929	Repetidors
8	YOIGO	424044	4575929	Repetidors
9	ORANGE	424189	4575834	Repetidors
10	MOVISTAR	424776	4575840	Repetidors
11	VODAFONE	424776	4575840	Repetidors

TORRE DE TELECOMUNICACIONS	COMPANYIA	COORDENADES UTM ETRS89		CARACTERÍSTIQUES
		X	Y	
12	CABLEUROPA	423389	4575444	Repetidors
13	VODAFONE	423780	4574938	Repetidors
14	ORANGE	423780	4574938	Repetidors
15	ORANGE	424012	4575214	Repetidors
16	MOVISTAR	424012	4575214	Repetidors
17	VODAFONE	423664	4575637	Repetidors
18	MOVISTAR	423664	4575637	Repetidors
19	VODAFONE	423354	4575129	Repetidors
20	MOVISTAR	424251	4575047	Repetidors
21	VODAFONE	423844	4574240	Repetidors
22	VODAFONE	422040	4573879	Repetidors
23	VODAFONE	422438	4574539	Repetidors
24	MOVISTAR	422438	4574539	Repetidors
25	VODAFONE	424975	4575917	Repetidors
26	ORANGE	422332	4574344	Repetidors
27	MOVISTAR	422796	4575114	Repetidors
28	VODAFONE	422938	4577701	Repetidors
29	VODAFONE	427085	4573935	Repetidors
30	VODAFONE	427677	4574209	Repetidors
31	ORANGE	427571	4574109	Repetidors
32	TRADIA	422731	4575311	Repetidors
33	MOVISTAR	426349	4574421	Repetidors
34	VODAFONE	426349	4574421	Repetidors
35	YOIGO	426349	4574421	Repetidors
36	ORANGE	426242	4574552	Repetidors
37	VODAFONE	424701	4572488	Repetidors
38	VODAFONE	422364	4571126	Repetidors
39	VODAFONE	422295	4570826	Repetidors
40	MOVISTAR	422126	4572910	Repetidors
41	VODAFONE	422126	4572910	Repetidors



TORRE DE TELECOMUNICACIONS	COMPANYIA	COORDENADES UTM ETRS89		CARACTERÍSTIQUES
		X	Y	
42	MOVISTAR	422994	4572905	Repetidors
43	VODAFONE	422994	4572905	Repetidors
44	ORANGE	422180	4572934	Repetidors

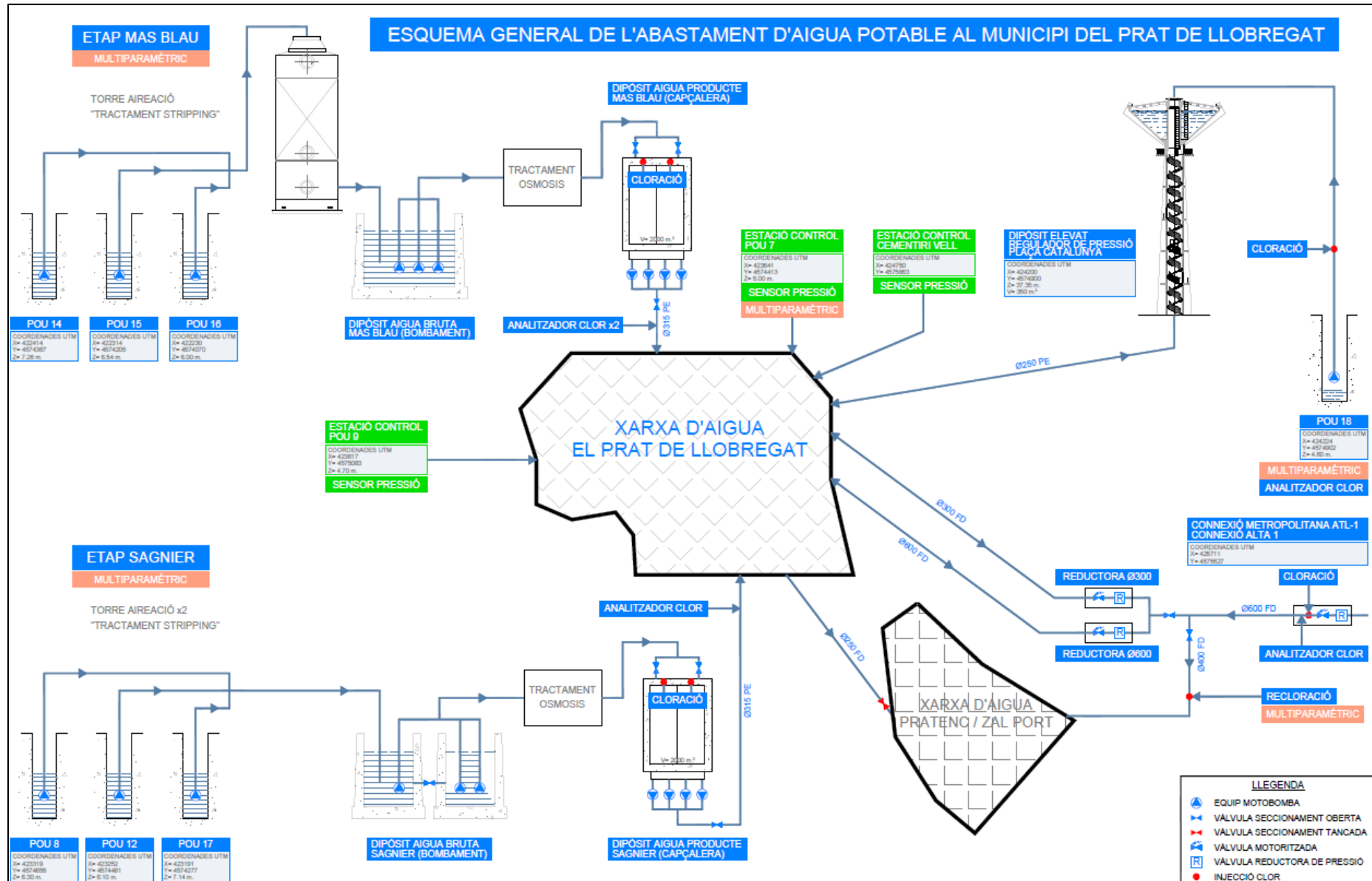
HELIPORTS I HELIZONES	TITULAR	COORDENADES UTM ETRS89		DADES DE CONTACTE
		X	Y	
Aeroport de Barcelona-El Prat	AENA	423.448,8	4.572.318,5	913 21 10 00

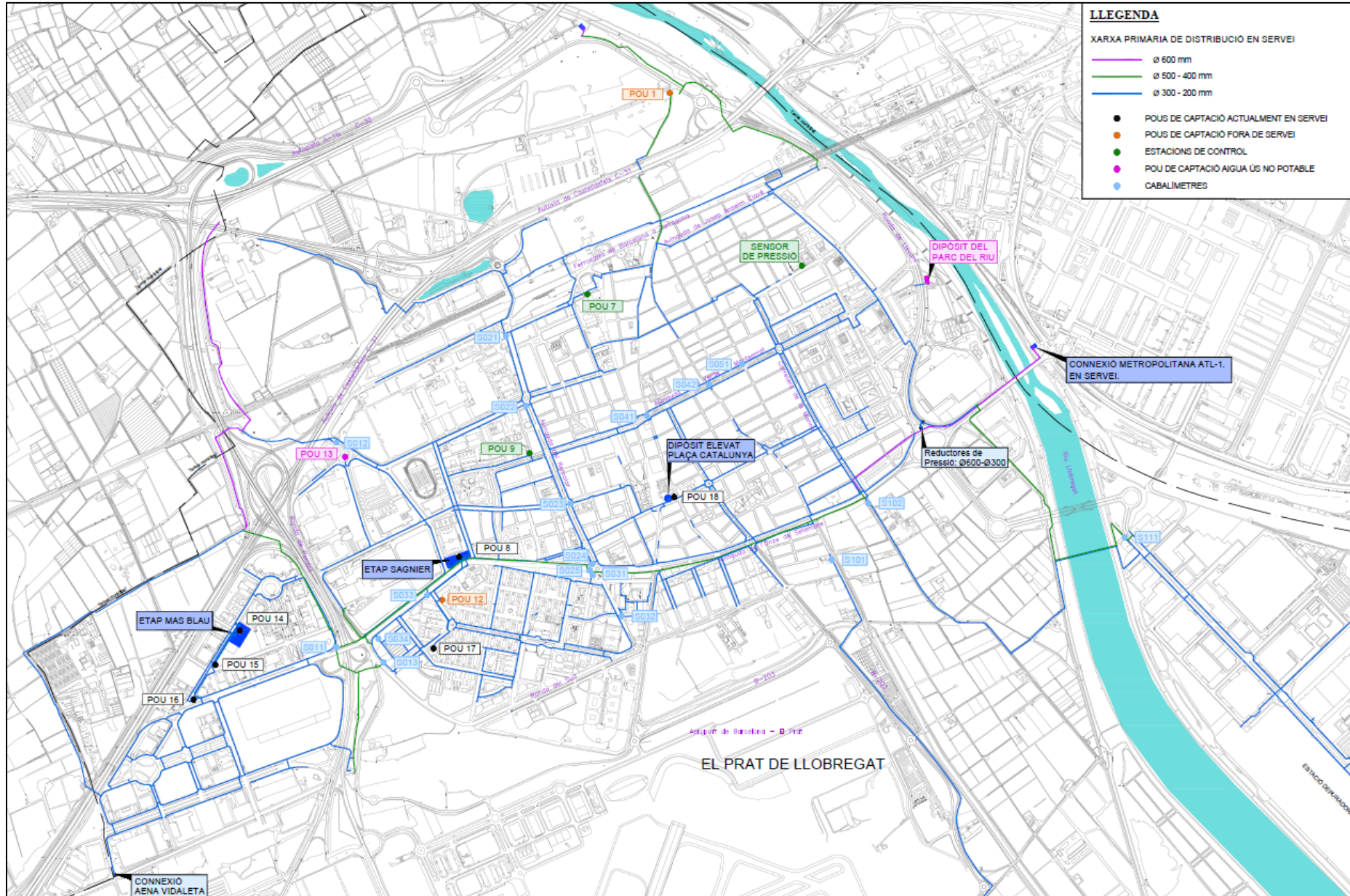
COMPANYIA AIGUA POTABLE	DADES DE CONTACTE
Aigües del Prat	Plaça de l'Aigüa,1 934 79 35 35

Té en funcionament tres plantes de tractament, que estan ubicades a:

CODI	ADREÇA	DESCRIPCIÓ
1	ETAP Sagnier. Zona esportiva	Doble planta. Disposa de dues torres d'aireig i un dipòsit de regulació
2	ETAP Mas Blau. Polígon Mas Blau	Disposa d'una torre d'aireig i un dipòsit de regulació
3	Pou 18	Punt de captació amb cloració

A continuació s'incorpora l'esquema de protecció d'aigua potable així com un mapa de la xarxa primària (Font: Pla d'emergència per sequera)





**LLEGENDA**

XARXA PRIMÀRIA DE DISTRIBUCIÓ EN SERVEI

- Ø 600 mm
- Ø 500 - 400 mm
- Ø 300 - 200 mm

- POU DE CAPTACIÓ ACTUALMENT EN SERVEI
- POU DE CAPTACIÓ FORA DE SERVEI
- ESTACIONS DE CONTROL
- POU DE CAPTACIÓ AIGUA ÚS NO POTABLE
- CABALIMETRES

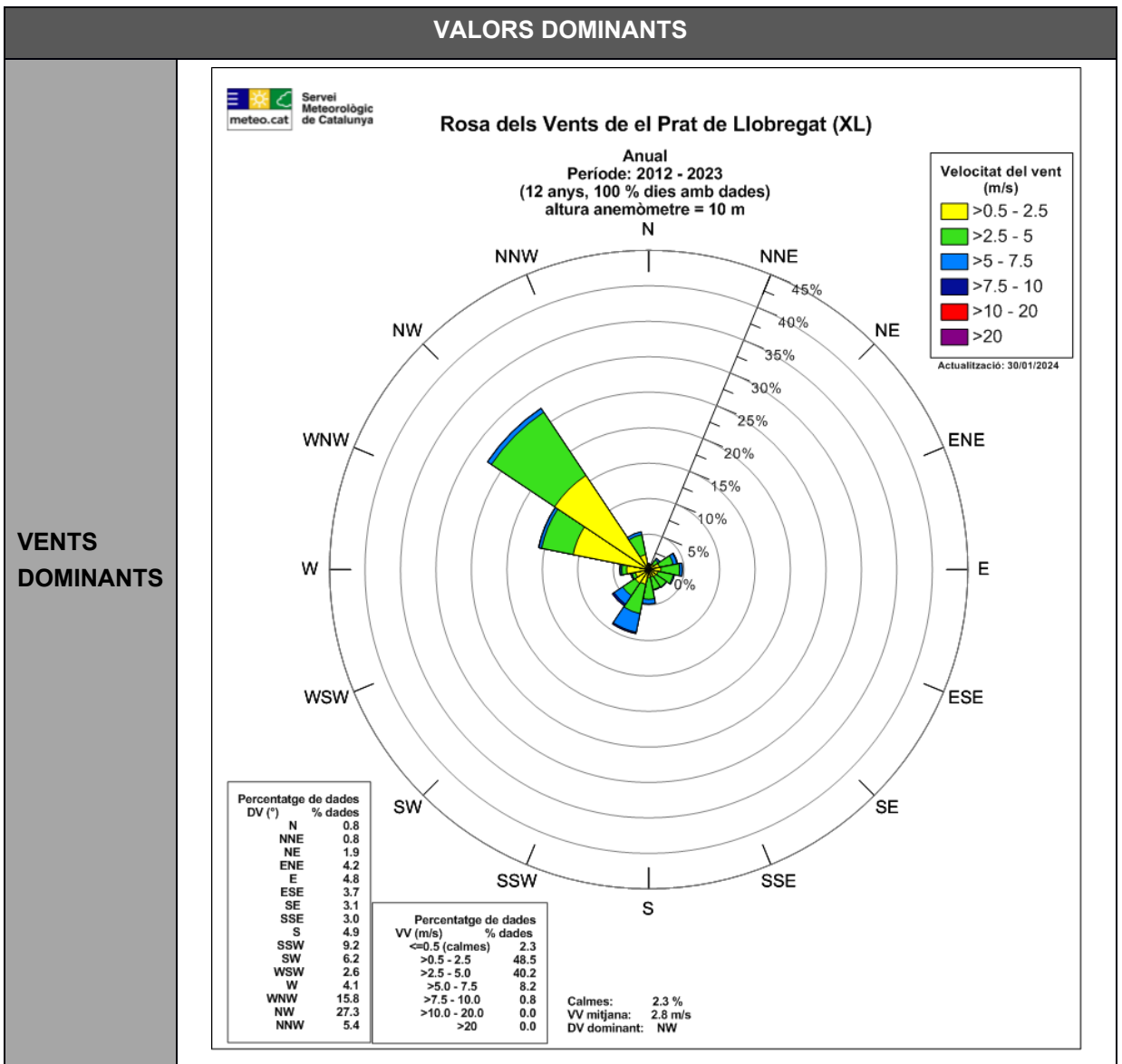
### 1.2.5 CLIMATOLOGIA

VALORS PRECIPITACIÓ MENSUAL 2023												
MES	GEN	FEB	MARÇ	ABR	MAIG	JUN	JUL	AGO	SET	OCT	NOV	DES
L/M <sup>2</sup>	1,7	45,3	1,9	17,1	41,9	11,6	2,4	109,2	43,9	23,3	1,7	1,7

\* Dades extretes del Servei Meteorològic de Catalunya per a l'any 2023 a l'estació del Prat de Llobregat- Parc Agrari.

VALORS TEMPERATURA MITJANA MENSUAL 2023												
MES	GEN	FEB	MARÇ	ABR	MAIG	JUNY	JUL	AGO	SET	OCT	NOV	DES
T°C	8,5	9,1	13,1	15,0	18,0	23,7	26,5	26,1	22,8	19,8	14,2	10,4

\*Dades extretes del Servei Meteorològic de Catalunya per a l'any 2023 a l'estació del Prat de Llobregat- Parc Agrari.



\*Dades extretes del Servei Meteorològic de Catalunya per al període 2012-2023 a l'estació del Prat de Llobregat – Parc Agrari.

<b>MESOS CÀLIDS</b>	Juliol i agost
<b>MESOS FREDS</b>	Gener i febrer
<b>MESOS PLUJOSOS</b>	Agost
<b>MESOS SECS</b>	Gener, març, novembre i desembre
<b>VELOCITAT MITJANA DEL VENT (A 10 m)</b>	Nord-oest
<b>DIRECCIÓ DOMINANT (a 10 m)</b>	2,8 m/s

	<b>LOCALITZACIÓ</b>	<b>CARACTERÍSTIQUES</b>	<b>ENLLAÇ WEB</b>
<b>ESTACIÓ 1</b>	Viladecans	XARXA XEMA Altitud: 3 m Data alta: 29.04.1993	<a href="https://www.meteo.cat/observacions/xema/dades?codi=UG">https://www.meteo.cat/observacions/xema/dades?codi=UG</a>
<b>ESTACIÓ 2</b>	El Prat de Llobregat	XARXA XEMA Altitud: 8 m Data alta: 22.03.2011	<a href="https://www.meteo.cat/observacions/xema/dades?codi=XL&amp;dia=2024-12-03T08:30Z">https://www.meteo.cat/observacions/xema/dades?codi=XL&amp;dia=2024-12-03T08:30Z</a>
<b>ESTACIÓ 3</b>	El Port de Barcelona-Bocana Sud	XARXA XEMA Altitud: 3 m Data alta: 08.04.2015	<a href="https://www.meteo.cat/observacions/xema/dades?codi=Y7">https://www.meteo.cat/observacions/xema/dades?codi=Y7</a>
<b>ESTACIÓ 4</b>	Port de Barcelona-ZAL Prat	XARXA XEMA Altitud: 7 m Data alta: 02.12.2021	<a href="https://www.meteo.cat/observacions/xema/dades?codi=YQ">https://www.meteo.cat/observacions/xema/dades?codi=YQ</a>
<b>ESTACIÓ 5:</b>	El Prat de Llobregat (Aeroport del Prat)	XARXA AEMET Altitud: 4 m	<a href="http://www.aemet.es/es/eltiempo/observacion/ultimosdatos?k=cat&amp;l=0076&amp;w=1&amp;datos=det">http://www.aemet.es/es/eltiempo/observacion/ultimosdatos?k=cat&amp;l=0076&amp;w=1&amp;datos=det</a>

## 1.2.6 OROGRAFIA I HIDROLOGIA

DESCRIPCIÓ	
<b>ALTITUD MÀXIMA</b>	5m (pl. de la Vila)
<b>ALTITUD MÀXIMA AMB POBLACIÓ / INFRAESTRUCTURES</b>	5m (pl. de la Vila)
<b>ALTITUD MÍNIMA</b>	0 m
<b>ALTITUD MÍNIMA AMB POBLACIÓ / INFRAESTRUCTURES</b>	0 m
<b>ALTITUD DEL NUCLI URBÀ</b>	5 m sobre el nivell del mar
<b>RIUS</b>	Llobregat
<b>RIERES</b>	Rieres que conflueixen al Llobregat, delta o al mar
<b>ZONES HUMIDES</b>	Maresmes de Can Camins
<b>A DESTACAR</b>	<p>Aqüífer ric</p> <ul style="list-style-type: none"> <li>▪ aqüífer superficial a 20 metres de profunditat</li> <li>▪ aqüífer profund entre els 40 i 70 metres de profunditat</li> </ul> <p>Xarxa de rec al canal</p>
<b>TORRENTS A DESTACAR</b>	<p>Sèquia de la Ricarda                      Reguera Salabrosa                      Braç de la Vidala                      Corredora de les Bogues-Vidaleta</p>
<b>CANALS</b>	<p>Canal de la Dreta del Llobregat                      Canal de la Bunyola                      Canal de Transvasament</p>
<b>LLACS I ESTANYS</b>	<p>Estany del Remolar (Espai Delta del Llobregat de la Xarxa Natura 2000).                      Estany de ca l'Arana (Espai Delta del Llobregat de la Xarxa Natura 2000)                      Estany cal Tet (Espai Delta del Llobregat de la Xarxa Natura 2000).                      Estany de la Magarola                      Estany de la Ricarda (Espai Delta del Llobregat de la Xarxa Natura 2000).                      Estany de l'Illa                      Estany de la Roberta</p>
<b>EMBASSAMENTS</b>	Bassa del Prat
<b>PASSOS SOTERRANIS</b>	<p>Pas B-250 sota C-31 Autovia de Castelldefels i sota pont via fèrria                      Carretera de la platja km 3.85 (sota pista aeroport)</p>

## 1.3 ORGANITZACIÓ MUNICIPAL DE PROTECCIÓ CIVIL

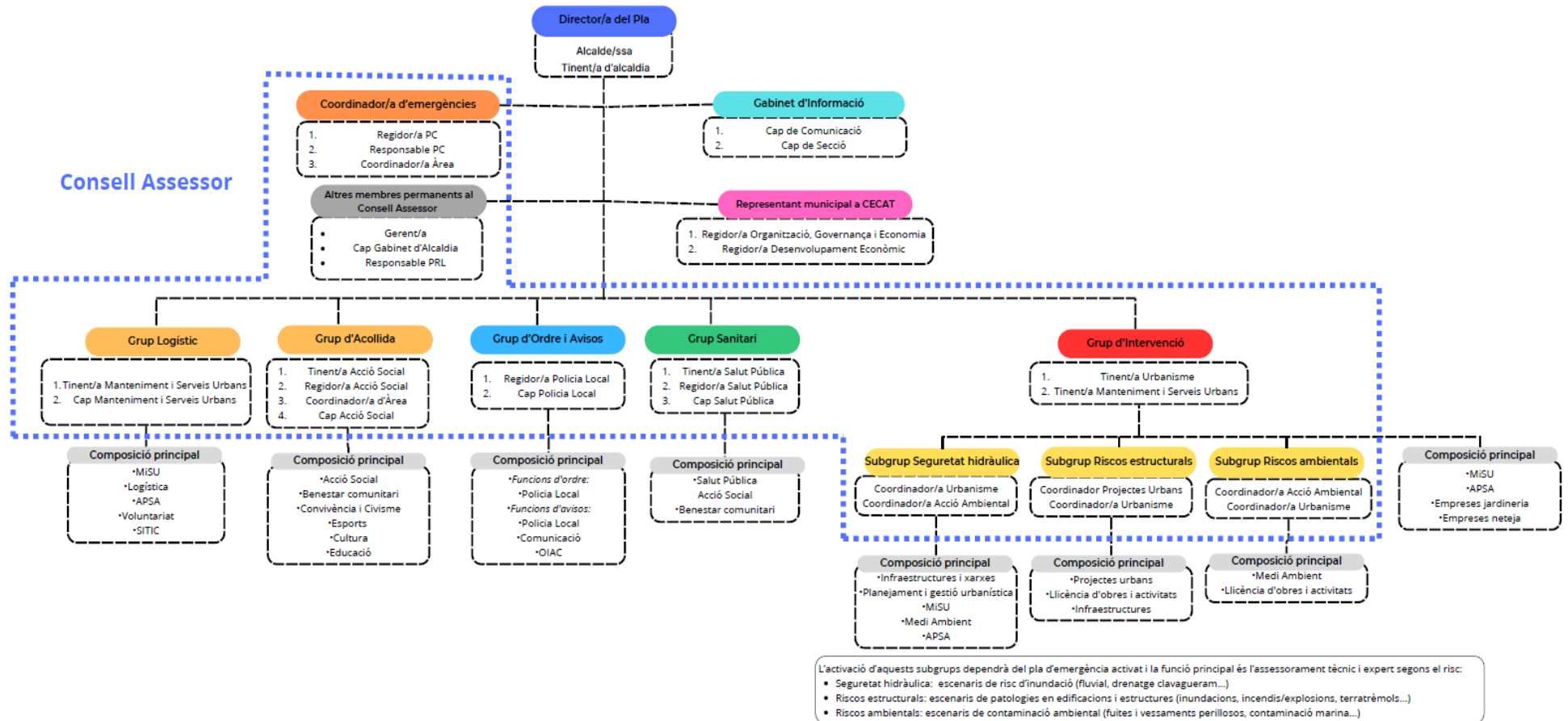
### 1.3.1 ESTRUCTURA, FUNCIONS I RESPONSABILITATS

L'organització municipal de protecció civil és el conjunt de persones encarregades de dur a terme la protecció civil del municipi, amb l'objectiu de fer front a les emergències que puguin sorgir dins del municipi per tal de salvar vides, protegir béns i el medi ambient.

L'estructura de l'organització municipal de protecció civil té com a punt més elevat de responsabilitat a l'alcalde, que és l'autoritat de protecció civil d'àmbit municipal i, com a base de l'organització, es troben les diferents comissions i comitès encarregats de dur a terme les accions per tal d'aplicar correctament el Pla de Protecció Civil Municipal.

En aquest apartat es tracta doncs, de donar a conèixer les diferents figures dins de l'organització municipal de protecció civil tot explicant les seves funcions i responsabilitats.

L'organigrama municipal en emergències segueix el següent patró:



En resum, s'ha de realitzar una explicació de les funcions i responsabilitats del municipi i de les figures següents:

### **Centre Receptor d'Alarmes (CRA)**

És el centre on es reben i des d'on es notifiquen els avisos d'emergència.

### **Comitè d'emergències:**

- Director del pla (alcalde/ssa o persona en qui delegui)
- Coordinador municipal de l'emergència
- Consell Assessor Municipal
- Gabinet d'informació Municipal

Aquests òrgans es defineixen de la manera següent:

### **Alcalde/ssa (Director/a del Pla)**

L'alcalde/ssa del municipi és l'autoritat de protecció civil d'àmbit municipal, i per tant el director del Pla municipal de protecció civil o responsable municipal de l'emergència. Pot delegar les funcions de direcció del Pla al/a la tinent/a d'alcalde (o a altres regidors/es, si en manquen).

L'alcalde/ssa és el responsable màxim de l'elaboració, la implantació i l'execució del Pla de protecció civil municipal.

Funcions:

- Analitzar i valorar la situació.
- Informar-ne al director del Pla Especial de la Generalitat per mitjà del CECAT i coordinar-se amb el director del Pla Especial de la Generalitat.
- Declarar la pre-alerta, l'activació i la desactivació del Pla de protecció civil municipal. Informar-ne al director del Pla Especial de la Generalitat per mitjà del CECAT.
- Convocar el Comitè Municipal d'Emergències.
- Constituir i exercir la direcció del CECOPAL.
- Informar i coordinar-se amb el director del Pla Especial de la Generalitat.
- Si fos el cas, donar l'ordre de preparar i prendre totes les mesures preventives necessàries, previstes a nivell municipal, per minimitzar els danys previsibles.
- Donar l'ordre de divulgar els consells d'autoprotecció davant del risc.
- Avaluar i determinar els elements vulnerables, i posar-ho en coneixement del director del Pla Especial de la Generalitat. Si és convenient, haurà de propiciar l'activació dels diversos PAU que ho requereixin.
- Decidir en tot moment, amb el Comitè Municipal d'Emergències, les actuacions més adients per fer front a l'emergència dins del seu marge de responsabilitat i aplicar les mesures de protecció a la població (avisos, acollida i suport), als béns i al medi ambient.

- Assegurar l'execució de la part de les funcions que el municipi assumeixi i vetllar per la correcta execució d'aquestes funcions.
- Ordenar la incorporació als grups d'actuació del Pla Especial de la Generalitat dels mitjans i recursos municipals disponibles per garantir la protecció i la seguretat de la població.
- Decretar, si s'escau, mobilitzacions i expropiació temporal.
- Assegurar el manteniment i l'operativitat del Pla de protecció civil municipal.
- D'altres, en funció del risc.

### Consell Assessor Municipal

Està presidit pel coordinador/a d'emergències.

El Consell Assessor Municipal té per funcions:

- Assessorar el director del pla, l'alcalde.
- Analitzar i valorar la situació, aportant-hi tota la informació i trametent les instruccions de l'alcalde als seus respectius col·laboradors.
- Altres funcions específiques per a cada risc concret.

El Consell Assessor Municipal es compon de:

- El / La cap del Grup Local d'Ordre i Avisos a la Població
- El / La cap del Grup Local Sanitari
- El / La cap del Grup Local Logístic
- El / La cap del Grup Local d'Acollida
- El / La cap del Grup Local d'Intervenció
- El / La cap del Grup Local Específic pel Risc corresponent en cada cas
- El / La coordinador municipal de l'emergència
- Altres en funció del risc a criteri del director del Pla, en general tots els regidors i/o tècnics implicats en la resolució de l'emergència

## **GRUPS D'ACTUACIÓ LOCALS**

### **Grup Local d'Ordre i Avisos a la Població**

Composició:

Poden formar-ne part la Policia Local així com l'Oficina d'Informació i Atenció Ciutadana (OIAC) i Comunicació amb funcions d'avisos.

Les funcions d'avisos són:

- Avisar a la població afectada que estigui en les zones de risc de l'emergència i especialment als elements vulnerables.
- Transmetre la informació de les mesures a adoptar per part de la població.

Les funcions d'ordre són:

- Coordinar i executar les tasques d'allunyament, evacuació o confinament de la població i dels elements vulnerables.
- Garantir la seguretat ciutadana a la zona de risc.
- Controlar els accessos a la zona de risc.
- Realitzar la vigilància viària a la zona d'emergència, efectuant el control del trànsit d'accés dels components dels grups d'emergència.
- Guiar els actuants cap al Centre de Comandament Avançat (CCA) i a l'Àrea sanitària.

El grup local d'ordre i avisos a la població s'integra en el grup d'ordre del pla autonòmic que estigui activat, i les seves funcions s'han de fer de manera coordinada amb el grup d'ordre del pla autonòmic a través del seu coordinador operatiu.

### **Grup Local d'Intervenció**

Les seves funcions són:

- Assessorar tècnicament als diferents cossos d'emergència sobre l'actuació en front de l'emergència.
- Donar recolzament a les tasques necessàries per a prevenir i controlar les emergències.
- Actuacions específiques previsibles al municipi:
  - o Inundacions
  - o Ventades
  - o Nevades
- Donar recolzament a les tasques de rescat i salvament de persones i béns.
- Informar el coordinador del CCA i atendre les seves instruccions.

El Grup Local d'Intervenció disposa de 3 grups diferenciats:

#### **Grup de Seguretat Hidràulica**

**Tipus d'emergència:** Inundacions i avingudes

Funcions:

- Controlar el comportament de la xarxa de clavegueram i indicar als punts de control i intervenció els Grups locals d'Ordre i Intervenció.
- Contactar amb els responsables de les empreses actuants en el desviament de riu i altres actuacions en la zona i que afectin la xarxa hidràulica.

- Informar el coordinador del Pla de la situació hidràulica a temps real.
- Valorar les dades de cabal del riu, alçada de la làmina d'aigua, etc. i decidir el moment de tancaments i obertura de les comportes de comunicació de la xarxa urbana amb el riu.
- Assessorar el Grup local d'Intervenció en totes les actuacions a realitzar sobre la xarxa hidràulica.

Aquest grup està format per personal tècnic (enginyers, arquitectes, biòlegs, ...) de l'Àrea d'Urbanisme i Habitatge, de l'Àrea d'Acció ambiental, Energia i Serveis urbans i Aigües del Prat.

#### Grup de Riscos Estructurals

**Tipus d'emergència:** aquelles a on es produeixin o es puguin produir danys rellevants a edificacions (incendis/explosions, inundacions, ventades, terratrèmols...)

Funcions:

- Identificar possibles edificacions i estructures que poden patir potencialment danys greus com a conseqüència de la situació de risc o d'emergència.
- Valorar directament o en suport al grup d'intervenció del pla autonòmic activat (Bombers) sobre patologies a edificacions i les mesures urgents a aplicar.

Aquest grup està format pel per personal tècnic de l'Àrea d'Urbanisme i Habitatge i de l'Àrea d'Acció Institucional i Projectes Urbans

#### Grup de Riscos Ambientals

**Tipus d'emergència:** aquelles a on es produeix o es pugui produir una afectació greu al medi ambient (risc químic i radiològic, contaminació marina, contaminació atmosfèrica...) associats a riscos tecnològics:

Funcions:

- Donar suport, si cal, a l'avaluació de l'expansió i afectació de l'accident mediambiental.
- Aportar coneixement tècnic i informació relacionada amb les activitats afectades.
- Preveure, si s'escau, mesures de prevenció, contenció i seguiment de la situació.

Aquest grup està format pel per personal tècnic de l'Àrea d'Urbanisme i Habitatge i de l'Àrea d'Acció ambiental, Energia i Serveis urbans

El grup local d'intervenció s'integra en el grup d'intervenció del pla autonòmic que estigui activat, i les seves funcions s'han de fer de manera coordinada amb el grup d'intervenció del pla autonòmic a través del seu coordinador operatiu.

#### Grup Local Sanitari

Les seves funcions són:

- Informar-se de la situació sanitària en l'àrea d'emergència.
- Prestar assistència sanitària in situ.
- Conèixer l'estat i la ubicació dels afectats.
- Cobrir les necessitats farmacèutiques.
- Prestar atenció psicològica als afectats i familiars.

- Realitzar les tasques de salut pública.

El grup local sanitari a la població s'integra en el grup sanitari del pla autonòmic que estigui activat, i les seves funcions s'han de fer de manera coordinada amb el grup sanitari del pla autonòmic a través del seu coordinador operatiu.

### **Grup Local Logístic d'Atenció i acollida**

Les funcions de logística són:

- Proporcionar i gestionar els serveis bàsics municipals.
- Subministrar tots els materials o combustibles que es necessitin.
- Rebre el voluntariat ocasional.
- Específiques per al risc de nevades i allaus:
  - o Coordinar les tasques de neteja de la xarxa viària establint prioritats d'actuació per tal de minimitzar les situacions de risc i que els Grups d'Actuació puguin complir les seves missions.
  - o Preveure el material necessari per minimitzar les conseqüències de l'emergència (fundents, maquinària, material lleuger i pesant de treball i transport...).
  - o Donar suport tècnic al personal dels vehicles desviats als aparcaments.
  - o Donar suport al grup sanitari en el transport de persones que necessiten atenció sanitària (per exemple: persones que han d'anar a l'hospital a fer diàlisi).

Les funcions d'acollida són:

- Preparar els centres d'acollida i gestionar-los per tal que es pugui acollir a la població.
- Donar allotjament, proveïment d'aliments, control i serveis socials a les persones afectades.

El grup local logístic i d'acollida s'integra en el grup d'atenció i logístic del pla autonòmic que estigui activat, i les seves funcions s'han de fer de manera coordinada amb el grup d'atenció i logístic del pla autonòmic a través del seu coordinador operatiu.

### **Coordinador municipal de l'emergència**

És la figura que fa de vincle entre l'alcalde i els diferents grups d'emergència, essent el màxim responsable del Consell Assessor Municipal. És el responsable de comunicar amb els diferents grups d'emergència municipal i de controlar que tot es fa segons el previst, a més de suplir a l'alcalde en cas que fos necessari, amb una disponibilitat de 24 hores al dia.

Les seves funcions són:

- Coordinar l'emergència.
- Comunicar amb tots els grups d'emergència municipal.

- Rebre comunicacions del CRA.
- Assessorar l'alcalde.
- Controlar la situació i evolució de l'emergència i supervisar les accions dels diferents grups d'emergència.

### **Representant municipal al pla de la Generalitat**

El municipi ha de designar una persona de perfil directiu perquè es pugui integrar al Comitè d'Emergències del pla de Protecció Civil de la Generalitat de Catalunya quan així es requereixi per part de la seva direcció. La seva funció serà donar informació a la direcció del pla de protecció civil de la Generalitat de forma directa. Pot ser requerit a desplaçar-se físicament si així ho considera el director del pla de protecció civil de la Generalitat.

### **Gabinet d'Informació Municipal**

Aquest grup està format per personal tècnic de Premsa i Comunicació de l'Ajuntament del Prat de Llobregat.

El Gabinet d'Informació Municipal és l'òrgan responsable de donar la informació en el moment de l'emergència.

Les seves funcions són:

- Aplegar informació sobre l'emergència
- Transmetre (o difondre) la informació generada dins el Comitè d'Emergències a la població en general i a les persones directament o indirectament afectades

### **Organització municipal de protecció civil**

A continuació s'adjunta una taula amb els càrrec dels responsables de la organització municipal de protecció civil i les fitxes d'actuació associades, si bé al punt 6.1.1 s'identifiquen els integrants i s'adjunta el telèfon de comunicació.

<b>ORGANITZACIÓ MUNICIPAL DE PROTECCIÓ CIVIL</b>		
<b>CÀRREC OPERATIU</b>	<b>CÀRREC HABITUAL</b>	<b>NÚMERO DE FITXA D'ACTUACIÓ</b>
<b>Centre Receptor d'Alarmes</b>	Polícia local	<b>1</b>
<b>Alcalde - Responsable municipal de l'emergència</b>	Alcalde	<b>2</b>
<b>Coordinador/a municipal de l'emergència</b>	Regidor/a de Protecció Civil	<b>3</b>
<b>Representant municipal al Pla de la Generalitat</b>	Regidor/a Organització, Governança i Economia	<b>4</b>
<b>Cap del Gabinet d'informació Municipal</b>	Cap de Comunicació	<b>5</b>
<b>Cap del Grup local d'intervenció</b>	Tinent/a Urbanisme	<b>6</b>
<b>Cap del Grup local logístic</b>	Tinent/a Manteniment i Serveis Urbans	<b>7</b>
<b>Cap del Grup local d'atenció i acollida</b>	Tinent/a Acció Social	<b>8</b>
<b>Cap del Grup local d'Ordre i Avisos a la població</b>	Regidor/a Policia Local	<b>9</b>
<b>Cap del Grup local sanitari</b>	Tinent/a Salut Pública	<b>10</b>

### 1.3.1 CENTRES DE COORDINACIÓ

#### » Centres de recepció d'alarmes (CRA)

CRA	
Lloc	Polícia local del Prat de Llobregat
Adreça	carrer Riu Llobregat, 2-4
Telèfon	93 478 72 72 Ext. 5806 (Cap de Sala)
Correu electrònic	<a href="mailto:responsableservei@elprat.cat">responsableservei@elprat.cat</a>
Altres comunicacions (RESCAT)	Contacte amb l'alcalde i tinent d'alcalde Emissores xarxa RESCAT <i>Confidencial</i>
Protocols, fitxes d'actuació, etc.	Fitxa d'actuació núm. 1

El CRA és un centre que ha d'estar operatiu 24 hores al dia, 365 dies a l'any. En cas que no sigui possible, aquestes funcions seran dutes a terme per l'alcalde o persona en qui delegui.

#### Funcions

- Notificar qualsevol alarma al 112 i al CECAT.
- Rebre la notificació de l'alarma i trametre-la.
- Valorar, segons el protocols establerts, la importància de l'alarma.
- Posar en marxa el avisos d'activació del Pla de protecció civil municipal.
- Informar-se, en els primers moments, de la marxa de l'emergència.
- Establir contacte amb el coordinador municipal de l'emergència o l'alcalde.

» **Centres de Coordinació Operativa Local (CECOPAL)**

CECOPAL	
<b>Lloc</b>	Prefectura Policia Local, sala de reunions de la 1a planta
<b>Adreça</b>	carrer Riu Llobregat, 2-4
<b>Telèfon</b>	93 478 72 72 Ext 5829
<b>Correu electrònic</b>	<a href="mailto:responsableservei@elprat.cat">responsableservei@elprat.cat</a>
<b>Recursos i altres comunicacions</b>	Annex I: Mitjans i recursos del municipi
<b>Altres comunicacions</b>	Emissores Xarxa RESCAT <i>Confidencial</i>

**Funcions**

- És el centre de coordinació municipal, que realitza les accions determinades pel director del Pla. Des d'aquí es dirigeix i es coordinen les actuacions dels diversos serveis relacionats amb el Pla.
- Mantenir contacte directe i continu amb el Centre de Coordinació Operativa de Catalunya CECAT.
- Notificar als grups operatius i al CECAT l'activació i la desactivació del Pla de protecció civil municipal.
- Facilitar, si s'escau, la informació a la població del municipi, amb els mitjans oportuns, segons les circumstàncies del risc i l'evolució de la situació de l'emergència.
- Mobilitzar i assegurar la transmissió de la informació i les ordres als grups operatius municipals decidides per la direcció del Pla, així com activar els mitjans i recursos municipals necessaris.
- Canalitzar l'ordre de l'autoritat de protecció civil municipal de prestació de serveis personals i la requisita, la intervenció o l'ocupació temporal i transitòria dels béns necessaris per afrontar les situacions d'emergència.
- Donar suport als mitjans d'emergències, de seguretat i als serveis especialitzats aliens que intervinguin en el municipi sota l'estructura del Pla activat.

## 1.4 PROGRAMA I PROCEDIMENT D'IMPLANTACIÓ, SIMULACRES, MANTENIMENT, REVISIÓ I ACTUALITZACIÓ

### 1.4.1 PROGRAMA DE LA IMPLANTACIÓ DEL PLA

IMPLANTACIÓ DEL PLA	
	CÀRREC
<b>RESPONSABLE D'IMPLANTACIÓ 1</b>	Alcalde
<b>RESPONSABLE D'IMPLANTACIÓ 2</b>	Regidor delegat de Protecció Civil
<b>RESPONSABLE D'IMPLANTACIÓ 3</b>	Tècnic Responsable de Protecció Civil

A continuació es realitza una proposta d'implantació del Pla. Recordar que l'Alcalde serà el responsable de que aquesta implantació es porti a terme.

PROGRAMA D'IMPLANTACIÓ I MANTENIMENT DUPROCI M 2026 - 2029																		
RISCOS ESPECIALS		ANY	2026				2027				2028				2029			
			1r	2n	3r	4t	1r	2n	3r	4t	1r	2n	3r	4t	1r	2n	3r	4t
RE01	Risc Químic	Trimestre																
RE02	Risc d'incendi forestal				E			E				E				E		
RE03	Risc per inundacions					H			H				H				H	
RE04	Emergències en transport mercaderies perilloses																	
RE05	Risc per nevades				H			H					H				H	
RE07	Risc aeronàutic																	
RE08	Risc per contaminació accidental d'aigües marines																	
RE09	Risc Sísmic																	
RE10	Risc Radiològic																	
RE11	Emergències per ventades				H			H					H				H	
RE12	Emergències per pandèmies																	
RISCOS TERRITORIALS																		
RT00	Territorial multirisc				3								3					
RT02	Emergències transport viatgers per ferrocarril																	
RT03	Emergències per fort onatge				H			H				H				H		
RT04	Emergències per onades de calor o de fred			E	H							E	H			E	H	
RT05	Emergències per concentració de persones		1	E	2	1		E	2	1		E	2	1		E	2	
RT06	Emergències per tall de serveis bàsics																	
RT07	Emergències per atemptat terrorista																	
RT08	Emergències per incendi estructural o explosió				H			H				H				H		
RT09	Emergències en conductes de matèries perilloses																	
	Actualització dades organigrama/ Sessió informativa PCDM																	
	Actualització dades EV																	
	Revisió material emergències																	

	Campanya d'informació a la població	1 Associats principalment a Reis i Carnestoltes
<b>E</b>	Campanya riscos estiu	2 Associats principalment a Festa Major i Fira Avícola
<b>H</b>	Campanya riscos estiu	3 Practicar habilitació d'un centre d'acollida
	Informació i formació a integrants dels grups	4 Practicar habilitació d'un centre d'acollida ONADA de FRED
	Prova de sirenes de risc químic i alerta al mòbil	5 Escenaris amb 2 riscos implicats (principal + secundari)
	Dinàmica/exercici d'operatius	6 Dinàmica cossos operatius
	Simulacre de despatx	

La organització de simulacres per part d'activitats amb PAU i/o des de la DGPC ofereix una oportunitat per coordinar la organització de simulacres de despatx i/o amb participació de grups operatius davant determinats riscos com el RE01, RE07, RE08 o RT07, RT05, RT08, etc.



**El municipi haurà de fer un recull de totes les actuacions que realitzi a nivell d'implantació**, aquest recull s'haurà de presentar en la propera revisió del pla detallades en el certificat d'implantació i haurà de descriure:

- Actuacions en l'entorn de la sensibilització a la població
- Xerrades
- Simulacres realitzats

**Durant la vigència del pla, l'Ajuntament del Prat de Llobregat, entre altres tasques d'implantació, revisarà les dades de contacte dels elements vulnerables així com la seva ocupació, amb l'objectiu que en el termini de 4 anys es disposi de totes les dades dels elements vulnerables aïllats.**

#### 1.4.2 MANTENIMENT DEL PLA

Es proposa una sèrie d'actuacions per al manteniment de la vigència del present pla.

- Durant el 3r trimestre de cada any es realitzarà una actualització de les dades de contacte de tots els elements vulnerables.
- Durant el 1r trimestre de cada any es reunirà l'organigrama municipal d'emergències i en cas necessari, es revisarà i es notificarà a protecció civil.
- En cas d'emergència, es realitzarà una avaluació de l'actuació de cada un dels membres de l'organigrama per tal de detectar deficiències en les fitxes d'actuació.

MANTENIMENT DEL PLA	
<b>Data d'homologació:</b>	30.10.2020
<b>Data d'homologació de l'última revisió:</b>	30.10.2020
<b>Data de l'última actualització:</b>	2023
<b>Data de la propera revisió:</b>	2029

Els responsables del manteniment del Pla són:

Nom	Càrrec
L'alcalde	Director del Pla
Regidor delegat de Protecció Civil	Coordinador municipal de l'emergència
Tècnic Protecció Civil	Tècnic Responsable de Protecció Civil

El pla s'ha d'actualitzar:

- La posada al dia del nom dels càrrecs que figuren en el Pla, les seves responsabilitats i les funcions que tenen assignades.
- Els titulars de les funcions o la reestructuració en el repartiment de les responsabilitats.

- Ubicació dels centres operatius del Pla d'emergència municipal: Centre Receptor d'Alarmes (CRA) o CECOPAL.
- Els canvis menors en l'anàlisi de risc.
- Les dades de població.
- Els canvis menors en infraestructures, activitats econòmiques i serveis bàsics del municipi.
- Els canvis en els centres vulnerables (altes, baixes, canvis adreces, telèfon, ...).

S'han de plantejar revisions en els manuals d'actuació corresponents:

- Quan hi hagin variacions importants en els plans territorials o especials de la Generalitat de Catalunya.
- Quan es produeixi una variació important del risc en origen o de la ubicació dels elements vulnerables.
- Quan es produeixin variacions importants de l'organització municipal (eleccions, cartipàs municipal).

Terminis:

Actualitzacions. Anual, un cop estigui el pla homologat per la Comissió de Protecció Civil de Catalunya. Revisió. Cada quatre anys.

### 1.4.3 PROGRAMA D'EXERCICIS I SIMULACRES

El programa d'implantació té diversos objectius, entre ells, la realització i avaluació de simulacres que validin el correcte funcionament del Pla de Protecció Civil Municipal.

Així mateix, és necessari programar els simulacres al llarg del temps amb l'objectiu de validar el correcte funcionament del pla durant la seva vigència i fins a la seva revisió i/o actualització.

**Realitzar els simulacres així com informar-ne als òrgans de les administracions competents és obligació de la persona responsable de la implantació del Pla com a responsable de protecció civil municipal.**

Els simulacres han de permetre verificar i comprovar:

- L'eficàcia de l'organització de resposta davant d'una emergència.
- La capacitat del personal adscrit a l'organització de resposta.
- L'entrenament del personal de l'ajuntament per fer front davant situacions d'emergència contemplades en el present pla.
- La suficiència, idoneïtat i disponibilitat dels recursos assignats.
- L'adequació dels procediments d'actuació.
- La validació del correcte funcionament del procediment de comunicació d'emergències.

La realització de simulacres té per objecte l'activació total o parcial de les accions contingudes en el document 4 de procediments operatius per risc.

De la mateixa manera, i tenint en compte que la DGPC de la Generalitat de Catalunya convoca els corresponents simulacres dels plans especials, quan un d'aquests simulacres afecti al municipi es podrà substituir pel simulacre anual programat.

Els exercicis a fer amb periodicitat mínima anual són:

PROGRAMA D'EXERCICIS I SIMULACRES			
<b>EXERCICI N°:</b>	Periòdic anual		
<b>DATA</b>	<i>A concretar</i>	<b>HORA</b>	<i>A concretar</i>
ESCENARI			
<p>A part dels simulacres que es puguin dur a terme al terme municipal del Prat de Llobregat cal realitzar amb caràcter anual una trucada al CECAT mitjançant ambdós terminals de la Xarxa RESCAT que disposa el municipi.</p> <p>L'objectiu és validar tant les comunicacions externes com les comunicacions externes CECAT mitjançant la xarxa RESCAT i el telèfon 112. Es proposa realitzar-lo anualment el darrer trimestre.</p>			

Programa d'exercicis anual:

Data	Tipus	Adreçat a
	Exercici de despatx	Actuants municipals (Grup de Logística d'acollida, Grup d'ordre i avisos, Grup Sanitari, ...)

Programa de simulacres anual:

Data	Tipus	Adreçat a
	Exercici de despatx	Organigrama municipal de l'emergència.

Quan la Direcció General de Protecció Civil de la Generalitat de Catalunya realitzi simulacres dels plans especials (p.e. Aerocat), i participin els grups d'actuació municipals, aquests simulacres podran substituir els simulacres anuals.

S'avisarà a la Direcció General de Protecció Civil amb una antelació de 15 dies hàbils sobre la realització de simulacres. La documentació generada ha de quedar a disposició de l'Ajuntament. Quan es revisi el DUPROCIM es demanarà a l'Ajuntament un document resum de les actuacions d'implantació efectuades en els darrers anys.

<b>PROGRAMA D'EXERCICIS I SIMULACRES</b>			
<b>EXERCICI NÚM.:</b>			
<b>DATA</b>	<i>Mínim 1 simulacre a l'any</i>	<b>HORA</b>	
<b>ESCENARI</b>			
<i>Simulacre de despatx que es farà a la sala de reunions de l'edifici de la Prefectura de la Policia Local. No hi ha accions reals, tot és simulat (sobre el paper)</i>			
<b>ZONA INVOLUCRADA</b>			
<i>Tot el municipi o una part d'aquest</i>			
<b>CARACTERÍSTIQUES</b>			
Simulacre de despatx de les actuacions relacionades amb el confinament o evacuació davant diferents situacions contemplades en els <i>riscos territorials</i> , amb afectació a qualsevol punt del terme municipal perquè els responsables del pla i els diferents grups, posin a prova la presa de decisions.			
<b>VERIFICACIÓ I COMUNICACIÓ D'EXERCICI A ORGANISME OFICIAL COMPETENT:</b>			
<b>Protecció civil de la Generalitat de Catalunya</b>			
<b>AVALUACIÓ</b>			
Informe realitzat pel tècnic de protecció civil.			

## 1.5 BASES PER AL PLA DE RECUPERACIÓ PREVIST A L'ARTICLE 31 DE LA LLEI 4/1997

Un cop desactivat el pla, els poders públics poden establir, si s'escau, un pla de recuperació i rehabilitació de l'entorn i dels serveis bàsics regulat a la Llei 4/1997. Es tracta, per tant, d'una fase posterior a l'emergència i que es perllonga fins que s'han restablert els serveis mínims a la població de les zones afectades per l'emergència.

El pla de recuperació ha de preveure la tornada a la normalitat de les persones afectades, vetllant per una atenció adient a totes elles, especialment pel que fa a les persones amb discapacitat o que formen part de col·lectius especialment vulnerables.

Cal preveure actuacions de recuperació i rehabilitació de l'entorn així com dels serveis bàsics, sempre que siguin necessàries. Aquestes actuacions aniran destinades a proveir els mitjans necessaris per al restabliment de la normalitat. També caldrà preveure les actuacions necessàries en relació a les persones afectades, tenint especial cura en l'atenció de les persones vulnerables o amb discapacitat, per facilitar el seguiment de l'atenció, la cobertura de necessitats, el retorn a la normalitat i l'assessorament integral. Aquestes actuacions es fan en coordinació amb els municipis.

Els municipis han de preveure els aspectes a desenvolupar per garantir el restabliment dels serveis bàsics de la seva competència, així com l'acompanyament a les persones durant l'estadi de recuperació. Alguns aspectes importants a considerar són: el seguiment de l'atenció dels afectats, l'establiment d'un punt d'informació únic (finestreta única), la realització de reunions informatives, preveure i informar sobre vies de finançament i compensació, fomentar l'ús d'assegurances en determinats àmbits, etc. Cal garantir la informació i l'acompanyament de les persones evacuades, en especial, en cas que el seu habitatge pugui haver resultat afectat. Per això, caldrà avaluar l'estat dels habitatges.

### 1. Recopilació de les fonts d'informació dels danys produïts:

- Tècnics municipals
- Manteniment i Serveis
- Agents de la Policia Local i dels Mossos d'Esquadra.
- Bombers de la Generalitat de Catalunya.
- Serveis d'enllumenat i de clavegueram del municipi.
- Companyies de serveis bàsics del municipi (Aigua, Electricitat, Gas, Telefonía i fibra òptica)
- Serveis de transports: ADIF i Rodalies de Catalunya. Servei Territorial de Carreteres de la Generalitat de Catalunya, *Dirección General de Carreteras del Estado*, Entitat Metropolitana del Transport. Transport urbà i interurbà. Empreses d'autocars i de transport de mercaderies.
- Empreses i comerços del municipi.
- Empreses municipals
  - Prat Espais (gestiona les actuacions en habitatge i estacionaments).
  - Aigües del Prat (gestiona l'abastament d'aigua i clavegueram al municipi).

- Particulars
- Enginyers, arquitectes, arquitectes tècnics, topògrafs, pèrits, biòlegs, economistes, advocats de la ciutat del Prat de Llobregat.
- Metges, infermers, farmacèutics, veterinaris o psicòlegs de la ciutat del Prat de Llobregat.
- Serveis Sanitaris:
  - Servei Català de la Salut: CAP Ramona Via, CAP Disset de Setembre, CUAP Disset de Setembre, CAP Doctor Pujol i Capsada.
  - Farmàcies de la ciutat.
  - Centre d'Urgències Socials de Barcelona (CUESB). Hi ha conveni.
  - Creu Roja.
  - Centre Mèdic Marina.
  - Trauma Salut.
  - Mutua Asepeyo.
  - PratSalut.
- Altres que el municipi consideri oportú i en funció dels fets ocorreguts.
  - EDAR Baix Llobregat (Depuradora Baix Llobregat)
  - Dessalinitzadora Àrea Metropolitana de Barcelona (ATLL).
  - Àrea Metropolitana de Barcelona.
  - Parc Agrari Baix Llobregat (preservar i promocionar els usos agrícoles i l'entorn natural de la zona agrícola de la vall baixa i el delta del Llobregat).
  - Consorci Espais Naturals Baix Llobregat (la gestió i protecció dels espais naturals del Baix Llobregat).

## **2. Recopilació de les dades dels danys que s'han produït:**

- Localització dels danys: cal indicar el lloc concret (fins i tot amb cartografia).
- Descripció de:
  - Els elements afectats (cal indicar el tipus d'element i una descripció).
  - Els tipus dels danys que s'han produït.
  - Causes que han produït els danys.

## **3. Valoració econòmica dels danys (despeses que s'han generat durant l'emergència i cost per recuperar la normalitat).**

### **És responsabilitat de l'Ajuntament l'adopció immediata de les mesures següents:**

- Notificació a les companyies de gas, d'electricitat, de telèfons, de llum, carreteres, mitjans de transport de les avaries, talls de subministrament, dels danys que s'han produït.
- Acollida de la població.
- Proveïment de recursos a la població.

- Desenrutar i neteja.
- Recerca de mitjans i recursos.
- Control d'aqüífers.

#### **Proposta de reconstrucció o reparació dels danys:**

- Descripció de les obres, reparacions... a realitzar per recuperar o reparar els danys (la proposta es pot realitzar per evitar la repetició dels danys).
- Valoració econòmica (cost per recuperar la normalitat).
- Designació de responsables.
- Definició de terminis.

L'Ajuntament de El Prat de Llobregat disposa d'una pòlissa d'assegurances d'administració local per poder cobrir les conseqüències d'una catàstrofe o d'una emergència de consideració que causés danys als bens comuns del municipi. Actualment aquesta pòlissa esta contractada amb l'asseguradora indicada al punt 6.2.1.

Cal saber si la zona s'ha declarat o no zona afectada greument per una emergència de Protecció Civil. En aquest cas les ajudes vindran de l'Estat, el qual aprova un Reial decret llei (primer l'aprova el Consell de Ministres i posteriorment el validen les Corts), per establir de forma concreta i per a cada catàstrofe totes les mesures, actuacions i procediments a seguir. S'hi estableixen, també, les previsions de finançament mitjançant el crèdit extraordinari.

Al marge de les subvencions que dona l'Estat, pot haver-hi ajudes de les comunitats autònomes, la Unió Europea, les diputacions... En aquest cas, cal tenir en compte que aquestes ajudes són incompatibles amb les que pugui donar l'Estat. En qualsevol cas, cal iniciar l'avaluació dels danys i els tràmits el més aviat possible.

Cal destacar que queden excloses les ajudes de les diferents administracions als danys produïts en béns assegurats, ja que existeix el Consorci de Compensació d'Assegurances, entitat autònoma de caràcter públic que actua com a reasseguradora de les companyies privades en cas que es produeixin catàstrofes.

Podeu trobar més informació a la "Guia d'ajuts i subvencions durant la postemergència", publicada a la web de Protecció Civil.

**Finalment, és important destacar que l'activació formal dels plans municipals d'emergència és un requisit general per poder acreditar la situació d'excepcionalitat i accedir als diferents ajuts i subvencions**

## 2 DOCUMENT 2. ANÀLISI DEL RISC

### 2.1 RISC TERRITORIAL

RISC TERRITORIAL		
	DESCRIPCIÓ DEL RISC SEGONS PROCICAT	VALORACIÓ DEL RISC
<b>RT00. Emergències pla territorial bàsic</b>	<p>El Pla Territorial Bàsic inclou la gestió de tots aquells riscos que, tot i no disposar d'un pla específic o una classificació determinada, poden afectar la població, els béns o el medi ambient d'un municipi. D'aquesta manera, es garanteix una cobertura integral davant situacions d'emergència que, per la seva naturalesa, no estan recollides en plans específics, però que requereixen igualment una resposta organitzada i eficaç</p>	Tots els municipis poden patir emergències d'aquesta tipologia
<b>RT02.- Emergències en el transport de viatgers per ferrocarril</b>	<p>És el risc d'emergències en el transport de viatgers per ferrocarril, tren d'alta velocitat i suburbà (metro), com ara:</p> <ul style="list-style-type: none"> <li>• Col·lisions entre trens, descarrilaments o altres emergències de gran nivell.</li> <li>• Necessitats d'evacuació de passatgers per accident o altres emergències.</li> <li>• Aldarulls i altres situacions similars de risc greu.</li> <li>• Presència de persones a les vies.</li> <li>• Aturades perllongades dels serveis.</li> </ul> <p>Altres derivades del servei de transport de viatgers per ferrocarril.</p>	Obligatori per tenir línies ferroviàries metropolitanes (R2, R4, transport ferroviari suburbà (L9); túnels de longitud superior a 1.000 m (R2; R4 i AVE); i una estació de RENFE
<b>RT03. Emergències per calor i fred intens</b>	<p>En cas d'emergències per calor intensa:</p> <p>Calor intensa: temperatura màxima superior al percentil 98 de la temperatura màxima diària dels mesos de juny a agost.</p> <p>Calor molt intensa: temperatura màxima superior al percentil 98 de la temperatura màxima diària dels mesos de juny a agost més dos graus Celsius.</p> <p>Per al període 2014-2023, el percentil 98 té un valor de 35,5 °C al municipi del Prat de Llobregat.</p> <p>En cas d'emergències per fred intens:</p> <p>Fred intens: temperatura inferior al percentil 2 de la temperatura mínima diària dels mesos de desembre a març.</p> <p>Fred molt intens: temperatura inferior al percentil 2 de la temperatura mínima diària dels</p>	Aquest risc es tindrà en compte pels col·lectius vulnerables que es podrien veure afectats dins del municipi (gent gran, persones amb malalties cròniques i població infantil. Considerant que la probabilitat d'aquest esdeveniment és mitjà i que les conseqüències són de tipus nociu, es considera un risc moderat.

RISC TERRITORIAL		
	DESCRIPCIÓ DEL RISC SEGONS PROCICAT	VALORACIÓ DEL RISC
	<p>mesos de desembre a març menys dos graus Celsius.</p> <p>Per al període 2014-2023, el percentil 2 té un valor de 1,1 °C al municipi del Prat de Llobregat.</p>	
<b>RT04- Emergències per concentració de persones</b>	<p>Concentració considerable de persones amb motiu de actes públics o privats (activitats temporals)</p> <p>Instal·lacions habitualment amb concentració elevada de persones (activitats no temporals)</p>	<p>Activitats i centres d'interès de la protecció civil per ocupació de persones d'acord al Decret 30/2015:</p> <ul style="list-style-type: none"> <li>• Activitats de caràcter temporal D'interès per a la protecció civil de Catalunya:</li> <li>• D'interès per a la protecció civil local:</li> </ul> <p>Activitats no temporals:</p> <ul style="list-style-type: none"> <li>• D'interès per a la protecció civil de Catalunya: <ul style="list-style-type: none"> <li>- D'interès per a la protecció civil local:</li> <li>- Altres activitats no afectades més significatives al municipi:</li> </ul> </li> </ul> <p>De caràcter temporal:</p> <p>Actes de cultura popular, castells de focs...), Fira d'atraccions, , Curses esportives, Activitats musicals i espectacles a la via i parcs públics</p> <p>De caràcter no temporal:</p> <ul style="list-style-type: none"> <li>- Centres cívics</li> <li>- Centres esportius</li> </ul> <p>La resta no estan afectades pel decret d'autoprotecció i tenen protocols d'actuació.</p>
<b>RT05.- Emergències per fort onatge</b>	<p>Risc de fort onatge que pugui provocar desperfectes, inundacions i accidents de persones amb necessitat de salvament en zones properes a la costa, sense que comporti l'activació del PAM per risc d'inundacions.</p> <p>Aquesta Situació Meteorològica de Perill (SMP) s'entén que és de nivell alt quan les onades superen els 2.5 m (maregassa). La SMP s'entén que és de nivell alt quan les onades superen els 4m (mar brava).</p>	<p>El municipi del Prat de Llobregat té una zona de costa de 8 km que pot patir emergències per fort onatge.</p>

RISC TERRITORIAL		
	DESCRIPCIÓ DEL RISC SEGONS PROCICAT	VALORACIÓ DEL RISC
<b>RT06.- Emergències per tall d'abastament energètic / serveis bàsics</b>	<p>Risc de talls del subministrament d'electricitat (a tot el municipi o parcials).</p> <p>Risc de talls de subministrament de gas a tot el terme municipal o part d'aquest (barris, illes, ...)</p> <p>Risc per tall de l'abastament d'aigua potable o per la contaminació d'aigua potable (conduccions, pous...).</p> <p>Risc per talls del servei telecomunicacions (a tot el terme municipal o part d'ell).</p> <p>Afectacions a les persones més vulnerables i al serveis essencials de la ciutat (centres de salut, centres de dia, residències, escoles bressol, bombers, policia, mercats, ...).</p>	<p>Tots els municipis poden patir emergències per talls de subministraments de serveis bàsics.</p>
<b>RT07. Emergències per contaminació ambiental</b>	<p>El CECAT emet alertes als municipis quan es detecten nivells elevats de contaminació atmosfèrica per diòxid de nitrogen (NO<sub>2</sub>), partícules en suspensió PM10 o ozó. Els episodis es declaren quan es superen determinats límits:</p> <ul style="list-style-type: none"> <li>• <b>NO<sub>2</sub></b>: més de 200 µg/m<sup>3</sup></li> <li>• <b>PM10</b>: més de 80 µg/m<sup>3</sup> o més de 50 µg/m<sup>3</sup> durant tres dies seguits</li> <li>• <b>Ozó</b>: més de 240 mg/m<sup>3</sup> en una hora</li> </ul> <p>Per reduir l'ozó superficial, cal minimitzar l'emissió dels seus precursors, que provenen principalment del trànsit i la indústria. Per això, el CECAT emet avisos preventius quan els nivells es troben a punt de superar els límits:</p> <ul style="list-style-type: none"> <li>• <b>NO<sub>2</sub></b>: més de 160 µg/m<sup>3</sup></li> <li>• <b>PM10</b>: més de 50 µg/m<sup>3</sup></li> <li>• <b>Ozó</b>: més de 180 mg/m<sup>3</sup> en una hora</li> </ul> <p>L'objectiu d'aquests avisos és evitar que es declarin episodis greus de contaminació</p>	<p>Catalunya es troba dividit en 15 zones segons la qualitat de l'aire.</p> <p>El Prat de Llobregat es troba dins la <b>Zona de Qualitat de l'Aire 1 (ZQA1)</b>, que correspon a l'Àrea de Barcelona. Aquesta zona ha estat declarada <b>Zona de Protecció Especial de l'Ambient Atmosfèric</b> a causa dels nivells elevats de contaminants com el diòxid de nitrogen (NO<sub>2</sub>) i les partícules en suspensió de diàmetre inferior a 10 micres (PM10).</p> <p>L'exposició prolongada al diòxid de nitrogen (NO<sub>2</sub>) pot agreujar la bronquitis en nens asmàtics i reduir la funció pulmonar, especialment a les ciutats d'Europa i Amèrica del Nord.</p> <p>es partícules en suspensió (PM2,5 i PM1) incrementen el risc de malalties cardiovasculars, respiratòries i càncer de pulmó, ja que poden penetrar profundament als pulmons.</p> <p>L'ozó, un gas oxidant, irrita les vies respiratòries, pot causar asma i redueix la capacitat defensiva davant malalties. També afecta els</p>

<b>RISC TERRITORIAL</b>		
	<b>DESCRIPCIÓ DEL RISC SEGONS PROCICAT</b>	<b>VALORACIÓ DEL RISC</b>
		cultius i pot provocar danys en la vegetació.
<b>RT08. Emergències per atemptat terrorista</b>	Risc d'atac terrorista a zones de concentració de persones (aeroport, festes populars, centres comercials, estadi del RCD Espanyol, Carrefour, etc.)	Tots els municipis poden patir emergències derivades per atemptats
<b>RT09. Emergències per incendi estructural o explosió</b>	Incendi o explosió en establiments industrials, residencial, habitatges, ús administratiu, docent, hospitalari, pública concurrència, aparcament, etc. amb possibilitat d'un gran nombre de víctimes, especialment per efecte del fum.	Tots els municipis poden patir aquests tipus d'emergències
<b>RT10. Emergències en els conductes de matèries perilloses</b>	<i>Confidencial</i>	<i>Confidencial</i>

## 2.2 RISCOS ESPECIALS

A partir de l'anàlisi de riscos realitzat d'acord al mapa de Protecció Civil de Catalunya, al present document només s'esmentaran aquells riscos que afecten en major o menor mesura al terme municipal. Els riscos no esmentats, no afectaran al municipi i per tant, no seran analitzats.

<b>RISCOS ESPECIALS</b>		
	<b>Descripció i Avaluació del risc al municipi segons Pla Especial Generalitat</b>	<b>OBLIGAT/ RECOMANAT</b>
<b>RE01. Risc químic (PLASEQCAT)</b>	D'acord amb el Pla PLASEQCAT i el mapa de protecció civil de Catalunya, el municipi té instal·lacions SEVESO de nivell alt i presenta elements vulnerables significatius en ZI i ZA d'instal·lacions de nivell alt.	<b>Obligat</b>
<b>RE02. Risc d'incendi forestal (INFOCAT):</b>	D'acord amb el Pla INFOCAT i el Mapa de Protecció Civil de Catalunya, el nivell de perill del municipi és <b>molt inferior a la mitjana</b> . Així mateix, cal esmentar que el terme municipal no disposa de nuclis de població ni edificacions aïllades a escassos metres de massa forestal. D'altra banda, el municipi no es troba dins de cap Perímetre de Protecció Prioritària establert per la Generalitat de Catalunya.	<b>Recomanat</b>
<b>RE03.- Risc per inundacions (INUNCAT)</b>	D'acord amb la cartografia de l'ACA, el municipi té afectació per inundabilitat per pluja (T10, T100, T500 i/o potencialment inundable). Es preveu una situació meteorològica de perill (SMP) de nivell 1 (llindar baix) quan se superin els 20 mm/30 min o els 100 mm/24 h; es preveu una SMP de nivell 2 (llindar alt) quan es superin els 40 mm/30 min o el 200 mm/24 h. El risc d'inundacions també pot ser degut a un mal funcionament o trencament d'una presa. Emergències provocades per episodis de pluges molt intenses que poden provocar acumulacions d'aigua imprevistes, per manca de capacitat drenant del sistema de sanejament. També cal considerar els efectes per temporals amb afectació de la mar.	<b>Obligat</b> Segons el Pla INUNCAT el nivell de risc per inundacions és Molt Alt
<b>RE04.- Emergències en el transport de mercaderies perilloses (TRANSCAT)</b>	Emergències relacionades amb el transport de mercaderies perilloses per carretera i ferrocarril, excepte en el cas que es produeixi a l'interior d'instal·lacions fixes (situació que s'emmarca dins el PLASEQCAT). El nivell de perill del municipi és MOLT ALT i el flux per trams viari i/o ferroviari és IMPORTANT. La zona d'afectació, en el cas d'accident en trams d'una via de la xarxa viària i/o ferroviària amb un nivell de perill molt alt i alt, és una franja de 500 metres al voltant de la via afectada. La zona d'afectació, en el cas d'accident en trams d'una via de la xarxa viària i/o ferroviària amb un nivell de perill mig i baix, és una franja de 350 metres al voltant de la via afectada.	<b>Obligat</b> Presenta trams de la xarxa viària o ferroviària amb nivell de perill Molt Alt

<b>RISCOS ESPECIALS</b>		
	<b>Descripció i Avaluació del risc al municipi segons Pla Especial Generalitat</b>	<b>OBLIGAT/ RECOMANAT</b>
<b>RE05. Risc per nevades (NEUCAT):</b>	<p>El municipi es troba entre els 0 m i els 15 metres. El nucli urbà es troba a 8 m. Segons aquesta altitud, el llindar de situació meteorològica de perill (SMP) de niell 1 correspon a l'acumulació de més de 0 cm en 24 h; el llindar de SMP de nivell 2 correspon a l'acumulació de més de 5 cm en 24 h.</p> <p>Emergències provocades per precipitacions en forma de neu. Poden provocar col·lapse en la xarxa viària, en la població i en els serveis bàsics.</p>	<p><b>Obligat</b></p> <p>Per tenir una població superior al 20.000 habitants</p>
<b>RE07. Risc aeronàutic (AEROCAT):</b>	<p>Accidents aeronàutics i emergències de qualsevol tipus que es produeixen en els aeroports, aeròdroms i heliports.</p> <p>L'Aeroport de Barcelona – El Prat està situat en el terme municipal.</p>	<p><b>Obligat</b></p> <p>Al estar inclòs en la zona I i el territori afectat presenta elements vulnerables</p>
<b>RE08.- Risc per contaminació accidental de les aigües marines (CAMCAT)</b>	<p>Episodis de contaminació del medi marí que puguin afectar al litoral català. També accidents més enllà d'aquest litoral però que originin una contaminació que amenaci o pugui amenaçar la costa catalana.</p>	<p><b>Obligat</b></p> <p>El municipi té una zona litoral de 8 km</p>
<b>RE09. Risc per sismes (SISMICAT):</b>	<p>Emergències provocades per a moviments sísmics. Si els moviments sísmics són intensos poden causar danys a estructures i danys personals.</p> <p>El municipi del Prat segons l'escala d'intensitat macro sísmica – MSK (intensitat màxima percebuda per a un període de retorn de 500 anys) pot patir un sisme de nivell VI – VII, que significa: que la majoria de les persones el perceben, senten por, es produeixen danys lleugers en les construccions tipus C, danys moderats en les construccions tipus B i danys greus en les construccions tipus A.</p>	<p><b>Obligat</b></p> <p>Superació del llindar d'intensitat</p>
<b>RE10. Risc Radiològic (RADCAT)</b>	<p>Quan el risc per a les persones, els béns i el medi ambient deriva, en part o totalment de la presència de material radioactius.</p> <p>Aquestes emergències es poden originar dins d'instal·lacions radioactives (que treballen amb materials radioactius) o fora, o en instal·lacions nuclears diferents de les centrals nuclears.</p> <p>També es poden originar en instal·lacions no radioactives on, de forma excepcional, criminal o inadvertida, s'emmagatzemin, es processin o es manipulin materials radioactius (ex. foneries i instal·lacions de gestió de residus no radioactius).</p> <p>L'emergència radiològica en una instal·lació radioactiva serà usualment el resultat d'un altre tipus d'emergència, com per exemple un incendi en un edifici, la inundació de plantes baixes on es troben substàncies radioactives, una explosió de gas, l'ensorrament total o parcial de l'edifici, etc. Aquests esdeveniments poden malmetre la</p>	<p><b>Obligat</b></p> <p>L'Aeroport de Barcelona – El Prat està situat en el municipi.</p> <p>El Prat està en el radi de 2 km dos instal·lacions de vigilància radiològica (IVR: Ferimet SA (IVR147) a Barcelona; i Vda Eduardo Clariana SA (IVR 132), a Sant Boi de Llobregat</p> <p>Dos instal·lacions al municipi:</p>

<b>RISCOS ESPECIALS</b>		
	<b>Descripció i Avaluació del risc al municipi segons Pla Especial Generalitat</b>	<b>OBLIGAT/ RECOMANAT</b>
	contenció o el blindatge de les fonts radioactives, provocant la seva dispersió i emissió de radiacions ionitzants.	<ul style="list-style-type: none"> <li>• Plastiverd. IRA0554 Cat.IAEA 4 (mesurador densitat/nivell)</li> <li>• SEAT IRA1817 Cat.IAEA 5 (RX industrial)</li> </ul>
<b>RE11. Risc de ventades (VENTCAT)</b>	<p>Quan hi ha risc de vents molt forts, sobretot en zones del territori on no és freqüent, que poden provocar danys (caiguda d'arbres, fanals, xemeneies, grues, bastides, torres elèctriques o de comunicacions, murs i d'altres elements arquitectònics, contenidors, ..., amb possibles danys a les persones i als béns).</p> <p>S'estableix com a vector de perill del vent la ratxa màxima que es pot assolir en una zona determinada i les situacions de vent sostingut. Segons un estudi del Servei Meteorològic de Catalunya (SMC) al municipi del Prat se supera la ratxa de 20 m/s menys de 10 dies/any. El llindar de la comarca del Baix Llobregat de situació meteorològica de perill (SMP) de nivell 1 correspon a una ratxa màxima de vent de 20 m/s(72 km/h); el llindar de SMP de nivell 2 correspon a una ratxa màxima de vent de 30 m/s (108 km/h).</p>	<p><b>Obligat</b></p> <p>Perquè té més de 20.000 habitants.</p>
<b>RE12. Emergències per pandèmies</b>	<p>Una emergència per pandèmies pot produir-se en un sol episodi però normalment retorna en forma de diverses onades, cadascuna amb característiques particulars pel què fa a l'afectació i a la mortalitat però possiblement més severes que la primera.</p> <p>Davant d'una determinada pandèmia, caldrà valorar en cada cas, com a mínim, els paràmetres següents: taxa d'atac, taxa de malaltia clínica dels afectats, taxa de letalitat, taxa de mortalitat i percentatge de casos esperats a la setmana pic.</p> <p>En base a això, caldrà definir en cada cas els grups de risc, la població de més transmissibilitat i el grau de vulnerabilitat dels llocs de pública concurrència i com aquest poden actuar com escenaris que afavoreixen la propagació de l'agent causant.</p>	<p><b>Obligat</b></p> <p>La població supera els 20.000 habitants</p>

### 2.3 RISCOS ESPECÍFICS

No es consideren riscos específics dins del terme municipal del Prat de Llobregat.



### 3 DOCUMENT 3. VULNERABILITAT MUNICIPAL

#### 3.1 ÀREES O SECTORS D'AFECTACIÓ

##### 3.1.1 RISC TERRITORIAL

###### 3.1.1.1 RT00 Sector afectació per emergències pel risc territorial bàsic (RT00)

VULNERABILITAT MUNICIPAL		
SECTOR DE RISC	UBICACIÓ (ZONA AFECTACIÓ)	DESCRIPCIÓ
Sector únic	Tot el terme municipal	Degut a la naturalesa del risc, que inclou situacions no recollides en plans específics però potencialment greus, es considera tot el municipi com a sector vulnerable. Aquesta visió global permet garantir una resposta àgil i coordinada davant qualsevol emergència d'origen indeterminat. És per això que es consideren com a elements vulnerables tots els existents dins del municipi, incloent-hi la població, les infraestructures, els serveis bàsics, els equipaments públics i el medi natural.

###### 3.1.1.2 RT02 Sector afectació per emergències en el transport de viatgers per ferrocarril

VULNERABILITAT MUNICIPAL		
SECTOR DE RISC	UBICACIÓ (ZONA AFECTACIÓ)	DESCRIPCIÓ
Línies ferroviàries metropolitanes. Línia Alta Velocitat Transport ferroviari suburbà (metro). Túnel de longitud superior a 1000 m Estacions i intercanviadors Estacions i intercanviadors soterrades Ponts Zones de lliure accés a les vies	Xarxa de rodalies R4, R2 i R2 Sud Barcelona, RENFE, Línia Alta Velocitat Barcelona-Tarragona. Estacions: Estació RENFE Estació RENFE T2 Ferrocarril Metropolità de Barcelona (línia automàtica L9 sud, Zona Universitària – Aeroport T1) Estacions: Les Moreres; Prat Estació; Cèntric; Parc Nou; Mas Blau; Aeroport T2; Aeroport T1	En cas d'accident o incident rellevant (avaries, vagues, sabotatges...) podrien afectar a la mobilitat i, fins i tot, produir danys a les persones, especialment en les estacions. El temps de resposta dels equips d'emergència pot veure's augmentat per la distància i/o facilitat d'accés al lloc on es produeix l'accident, especialment en el cas del metro i línia d'alta velocitat. Cal preveure i facilitar l'accés dels serveis d'emergència a les zones afectades.

### 3.1.1.3 RT03 Sector afectació per emergències per calor i fred intens

VULNERABILITAT MUNICIPAL		
SECTOR DE RISC	UBICACIÓ (ZONA AFECTACIÓ)	DESCRIPCIÓ
Totalitat de la població i visitants	<ul style="list-style-type: none"> <li>- Hospitals i centres sanitaris.</li> <li>- Residències i centres de dia de gent gran i persones disminuïdes.</li> <li>- Centres educatius, llars d'infants, ludoteques, biblioteques, espais.</li> <li>- Transport públic.</li> <li>- Activitats d'espectacles i recreatives.</li> <li>- Habitatges.</li> <li>- Activitats esportives i de lleure.</li> <li>- Centres esportius.</li> <li>- Centres comercials.</li> <li>- Oficines d'atenció al públic.</li> <li>- Altres centres de pública concurrència.</li> <li>- Assentaments de persones sense llar</li> </ul>	<p>Són especialment vulnerables:</p> <ul style="list-style-type: none"> <li>- Gent gran, especialment el grup per sobre de 75 anys.</li> <li>- Persones amb vulnerabilitat social (viure sol, pobresa, etc.).</li> <li>- Persones amb discapacitats físiques o Psíquiques.</li> <li>- Nadons.</li> <li>- Persones amb malalties cròniques: cardiorespiratòries, diabetis, hipertensió arterial, malalties renals, parkinson, Alzheimer, obesitat, etc.:</li> <li>- Persones que reben medicaments diürètics o medicaments que actuen sobre el sistema nerviós central.</li> <li>- Persones amb una hidratació insuficient o que realitzen un excés d'activitat física</li> <li>- Treballadors exposats a ambients calorosos.</li> </ul>

### 3.1.1.4 RT04 Sector afectació per emergències per concentració de persones

VULNERABILITAT MUNICIPAL	
SECTOR DE RISC	UBICACIÓ (ZONA AFECTACIÓ)
Activitats no temporals (centres) Activitats temporals fixes Activitats temporals dinàmiques.	<p>Espais a la via pública a on es desenvolupen les activitats:                      Plaça de la Vila; carrer Ferran Puig; Parc Fondo d'en Peixo; pàrquing RENFE; Platja del Prat; Parc Nou; avinguda Verge Montserrat; c. Coronel Sanfeliu; c. Lleida; c. Carretera de la Marina; plaça Catalunya; plaça Jardins de la Pau; plaça Joan Garcia Nieto; Centre Esportiu Sagnier, Estruch, Fondo d'en Peixo, Julio Méndez; Camp de futbol del RCD Espanyol; Granja de la Ricarda.</p> <p>Algunes d'aquests actes o activitats a considerar tant en espais tancats com a l'aire lliure, delimitats o sense delimitar, són:</p> <ul style="list-style-type: none"> <li>- Actes de Festa Major</li> <li>- Fira Avícola</li> <li>- Platja del Prat</li> <li>- Parc Nou: concerts, pessebre vivent, ...</li> <li>- Pratijoc.</li> <li>- Correfocs i actes de foc</li> <li>- Cavalcada de Reis</li> <li>- Carnaval</li> <li>- Festa carxofa</li> <li>- Pratifolk</li> <li>- Cantata</li> <li>- Celebració d'actes o esdeveniments esportius, culturals, etc.</li> </ul>

VULNERABILITAT MUNICIPAL	
SECTOR DE RISC	UBICACIÓ (ZONA AFECTACIÓ)
	<p>Aquestes activitats han de tenir plans d'autoprotecció, plans d'emergència i/o protocols d'emergència, segons la normativa d'aplicació.</p> <p>Així mateix, hi ha altres elements vulnerables que es puguin veure afectats per una emergència (la vulnerabilitat de l'activitat es contempla als corresponents plans d'autoprotecció o protocols d'emergència). Són especialment vulnerables:</p> <ul style="list-style-type: none"> <li>- Els centres educatius.</li> <li>- Mercat venda no sedentària.</li> <li>- Centres culturals: centres cívics, biblioteques, esplais...</li> <li>- Centres d'atenció primària, centres de salut.</li> <li>- Centres esportius.</li> <li>- Sales de festa.</li> <li>- Residències i centres de dia.</li> <li>- Teatres i cinemes.</li> <li>- Estadi RCD Espanyol.</li> <li>- Centres comercials (SPLAU), hipermercats (Carrefour, Aldi, Mercadona, Lidl, Caprabo ...).</li> <li>- Benzineres.</li> <li>- Estacions ferrocarril i de la L9.</li> <li>- Terminals aeroport T1 i T2</li> <li>- Hotels.</li> </ul>

### 3.1.1.5 RT05 Sector afectació per fort onatge

VULNERABILITAT MUNICIPAL		
SECTOR DE RISC	UBICACIÓ (ZONA AFECTACIÓ)	DESCRIPCIÓ
Zona costanera del municipi:	Desembocadura del riu Llobregat : Qualsevol punt del riu Llobregat, entre la desembocadura i el pont de la B-250a.	<p>En cas de pluges d'intensitat sobtada augmenta considerablement el cabal del riu Llobregat i dels aiguamolls, que poden afectar l'entorn dels mateixos</p> <p>El temps de resposta dels equips d'intervenció i sanitaris és molt limitat , així com existeix una gran dificultat d'accés a determinades zones.</p>
Desembocadura del riu.	Aiguamolls: Estany de Cal Tet; Estany de la Ricarda; Estany Remolar-Filipines; Estany de la Roberta; Estany de l'Illa.	
Zona del port de Barcelona.		<p>Són especialment vulnerables:</p> <ul style="list-style-type: none"> <li>- Banyistes i navegants, i en general persones que es trobin fent activitats en zones costaneres.</li> <li>- Activitats a l'aire lliure en zones costaneres que fàcilment poden veure's afectades pel fort onatge.</li> <li>- Edificis i construccions properes a les zones costaneres que poden veure afectats per fenòmens de fort onatge, especialment ports i espigons, càmpings o clubs costaners.</li> </ul>
Zona natural de la platja.		
Zona de bany de la platja.	Zona de bany de la platja	

### 3.1.1.6 RT06 Sector afectació per tall de subministraments bàsics

VULNERABILITAT MUNICIPAL		
SECTOR DE RISC	UBICACIÓ (ZONA AFECTACIÓ)	DESCRIPCIÓ
Activitats/centres vulnerables	Centres d'Atenció Primària; centres de salut; farmàcies, residències, centres de dia; centres educatius, llars d'infants, ludoteques, mercats municipals; restaurants; càterings, hotels; etc...	Talls d'abastament energètic/serveis bàsics que poden generar afectació a l'activitat normal, ja sigui per la vulnerabilitat de les persones i/o la pròpia activitat.
Infraestructures estratègiques i infraestructures crítiques.	Ajuntament; parc de bombers; prefectura Policia local; comissaria Mossos d'Esquadra; comissari Policia Nacional; altres activitats crítiques	
Totalitat de la població	Nucli urbà, veïnats, urbanitzacions i masies aïllades.	Talls d'abastament energètic/serveis bàsics com a conseqüència afectació a persones, especialment a la població vulnerable (aquelles amb problemes de salut, nadons, gent gran, embarassades, disminuïts.)

A la següent taula es detallen alguns problemes que poden comportar una fallada elèctrica generalitzada:

PROBLEMA / INCIDENT	CONSEQÜÈNCIA
Ascensors sense funcionar.	Persones atrapades. Augment de serveis de Bombers. Dificultat desplaçaments de persones amb mobilitat reduïda.
Semàfors fora de servei	Greus problemes de trànsit. A la nit empitjorà per la manca d'il·luminació.
Manca d'enllumenament públic	Increment de la inseguretat ciutadana.
Alarmes de comerços i habitatges desactivades	Risc de robatoris per falta de vigilància.
Mercat municipal, supermercats, mercat el Remolar	Gran quantitat d'aliments podrien fer-se malbé.
Radio sense emissió	Dificultat o impossibilitat d'emetre per la ràdio municipal informació de servei.
Problemes en la telefonia mòbil	Dificultat per a la comunicació. La comunicació entre serveis d'emergència podria veure's afectada.
Afectació als edificis municipals	La majoria d'edificis no tenen subministrament elèctric d'emergència. Caiguda dels servidors. Afectació al normal funcionament dels serveis públics.
Crematoris fora de servei	No es podrà realitzar aquest servei.
Mal funcionament de la depuradora/potabilitzadora	Possibles problemes en la qualitat de l'aigua potable o residuals produïdes.

PROBLEMA / INCIDENT	CONSEQÜÈNCIA
Problemes a la infraestructura hidràulica automatitzada	Pot agreujar una situació de pluges intenses per manca de capacitat drenant (sensors, bombes, comportes...)
Manca de calefacció a l'hivern	Risc per a la gent gran i possible augment d'ingressos hospitalaris. Increment del risc d'incendi a les llars i d'intoxicacions per l'ús de fonts alternatives per escalfar i il·luminar.
Manca de refrigeració a l'estiu	Agreujament de la situació en episodis de calor intensa, especialment per a les persones més vulnerables (residències, llars d'infants...)
Dificultat per accedir a aliments frescos i menjar calent.	Possibles desplaçaments a municipis propers no afectats.
Aturada de producció a les empreses.	Pot suposar problemes de seguretat, risc d'incendis, d'explosions, fugites... especialment les generadores de risc (SEVESO...)
Persones amb necessitats específiques associades a aparells elèctrics	Dificultats per rebre tractaments o suports essencials (respiradors...)
Benzineres inoperatives	Problemes en el subministrament de carburant per a vehicles i calderes de gasoil.
Caixes registradores de supermercats fora de servei	No es podran cobrar compres ni funcionaran les alarmes de seguretat, fet que pot obligar a tancar els establiments.
Caixers automàtics sense servei	No es podran retirar diners, tampoc des de finestra.
Pànic en pàrquings subterranis	La il·luminació d'emergència només funcionarà mentre durin les bateries.
Afectacions al transport col·lectiu de passatgers.	Problemes de mobilitat amb Metro, Ferrocarril, Busos (elèctrics). Aturades en túnels o llocs poc accessibles.

### 3.1.1.7 RT07 Sector afectació per emergències per contaminació ambiental

VULNERABILITAT MUNICIPAL		
SECTOR DE RISC	UBICACIÓ (ZONA AFECTACIÓ)	DESCRIPCIÓ
Tota la població	Tot el terme municipal	Nuclis de població. Són especialment vulnerables les persones amb problemes de cor, pulmons, nadons, infants en edat preescolar, dones embarassades i persones grans segons el seu estat de salut.

**3.1.1.8 RT08 Sector afectació per emergències per atemptat terrorista**

<b>VULNERABILITAT MUNICIPAL</b>		
<b>SECTOR DE RISC</b>	<b>UBICACIÓ (ZONA AFECTACIÓ)</b>	<b>DESCRIPCIÓ</b>
Activitats, zones, edificis amb alta concentració de persones	Zones amb una alta concentració de persones, com estacions de tren, aeroport, centres educatius, esportius, comercials, religiosos, espectacles de pública concurrència, mercadet setmanal, actes lúdics, pavellons municipals, camp de futbol RCD Espanyol, centres cívics, teatres, cinemes, i àrees on es realitzin altres actes festius.	<p>Amb motiu de una gran concentració de persones es produeix un increment de diferents riscos i així mateix poden disminuir les mesures de protecció.</p> <p>En cas d'atemptat terrorista es podria veure afectada la població del municipi i visitants.</p> <p>Possibilitat d'allaus humanes durant l'evacuació.</p> <p>Les persones poden experimentar reaccions emocionals, com la por i l'angoixa.</p> <p>Totes les persones són vulnerables.</p>
Infraestructures estratègiques i infraestructures crítiques	Torres de telecomunicacions, subestacions elèctriques, abastament d'aigua de consum. També zones amb una alta concentració de persones, com estacions de ferrocarril o l'aeroport.	<p>Les <b>infraestructures estratègiques</b> són les instal·lacions, xarxes, sistemes i equips físics i de tecnologia de la informació sobre les quals descansa el funcionament dels serveis essencials.</p> <p>Les <b>infraestructures crítiques</b> són aquelles el funcionament de les quals és indispensable i no permet solucions alternatives, per la qual cosa la seva pertorbació o destrucció tindria un greu impacte sobre els serveis essencials.</p> <p>Els serveis essencials són necessaris per al manteniment de les funcions socials bàsiques, la salut, la seguretat, el benestar social i econòmic dels ciutadans, o el funcionament eficaç de les institucions de l'Estat i les administracions públiques.</p> <p>Un atemptat o sabotatge en aquestes infraestructures poden afectar greument a la població i comprometre els serveis essencials.</p>

**3.1.1.9 RT09 Sector afectació per emergències per incendi estructural o explosió**

<b>VULNERABILITAT MUNICIPAL</b>		
<b>SECTOR DE RISC</b>	<b>UBICACIÓ (ZONA AFECTACIÓ)</b>	<b>DESCRIPCIÓ</b>
Zona industrial	Polígon industrial Pratenc-ZAL, sector industrial Estruch, sector Urgoiti –Ponsich, sector industrial Fondo d'en Peixo, sector industrial Mas Mateu, sector industrial Enkalene, parc de negocis Mas Blau I i II. S'han considerat aquelles activitats afectades pel Decret 30/2015 pel risc d'incendi (no SEVESO).	En cas d'incendi/explosió es podrien veure afectades les activitats veïnes o el nucli urbà en funció dels vents, els productes involucrats i la gravetat de la generació de fums.
Activitats vulnerables	Centres i establiments amb una alta ocupació o amb personal vulnerable per dificultat d'evacuació, com residències i centres de dia per a gent gran i disminuïts, centres educatius, llar d'infants, ludoteques, centres cívics, etc	En cas d'incendi/explosió es probable la dificultat d'evacuació i cal considerar especialment l'efecte del fum.
Habitatges / locals	Nucli urbà, veïnats, urbanitzacions i masies aïllades.	En cas d'incendi/explosió es podrien veure afectats habitatges Cal considerar especialment l'efecte del fum.

**3.1.1.10 RT10 Sector afectació per emergències per risc químic en els conductes de matèries perilloses per l'oleoducte i gasoducte:**

<b>VULNERABILITAT MUNICIPAL</b>		
<b>SECTOR DE RISC</b>	<b>UBICACIÓ (ZONA AFECTACIÓ)</b>	<b>DESCRIPCIÓ</b>
<i>Confidencial</i>	<i>Confidencial</i>	<i>Confidencial</i>

### 3.1.2 RISC ESPECIAL

#### 3.1.2.1 RE01 Sector d'afectació per risc químic. PLASEQCAT

VULNERABILITAT MUNICIPAL		
SECTOR DE RISC	UBICACIÓ (ZONA AFECTACIÓ)	DESCRIPCIÓ
<b>VIDARA LIFE INGREDIENTS, SAU (SEVESO nivell alt)</b> El Prat de Llobregat (ZAL Prat)		En cas d'accident amb substàncies perilloses i de que aquest afectes a l'exterior del recinte de l'empresa en podria resultar afectats treballadors de la pròpia empresa, de les empreses del voltant, treballadors a la via pública i ciutadans a l'aire lliure.  Són especialment vulnerables especialment persones amb problemes de salut, els nadons, els infants, la gent gran, els disminuïts i les dones embarassades.
<b>Escenari 3</b> (Terpens, incendi de toll) <b>ZI = 18 m (màx.)</b> <b>ZA = 21 m (màx.)</b>	Polígon industrial Pratenc - ZAL	
<b>ACHROMA IBÉRICA, SLU (SEVESO nivell alt)</b> El Prat de Llobregat (ZAL Prat)		Elements Vulnerables, són:
<b>Escenari 2</b> (Formaldehid 40%, dispersió tòxica) empresa <b>ZA = 226 m (màx.)</b>	Polígon industrial Pratenc -ZAL	
<b>Escenari 2</b> (Epiclorhidrina, dispersió tòxica) empresa <b>ACHROMA IBÉRICA, SLU (SEVESO nivell alt).</b> <b>ZI = 39 m (màx.)</b> <b>ZA = 666 m (màx.)</b>	Polígon industrial Pratenc -ZAL	<ol style="list-style-type: none"> <li>1. <i>Tota la població en la zona d'intervenció (confinament total de la població).</i></li> <li>2. <i>Els elements molt vulnerables en la zona d'alerta:</i> <ul style="list-style-type: none"> <li>- Nuclis de població.</li> <li>- Centres de pública concurrència (museus, biblioteques, casals, centres cívics, cinemes, teatres, discoteques, hotels, centres comercials, mercats, esglésies, jutjats, activitats a l'aire lliure, ...)</li> <li>- Centres esportius (camps de futbol i basquet, instal·lacions esportives, poliesportius, piscines, pistes de tennis i de pàdel, pistes d'atletisme, ...).</li> <li>- Masies i edificacions aïllades.</li> <li>- Polígons industrials i indústries aïllades.</li> <li>- Companyies ferroviàries i vies de comunicació.</li> <li>- Centres educatius: llars d'infants, escoles, instituts, centres de formació ocupacional, tallers ocupacionals, casals i espais, centres d'educació especial.</li> <li>- Geriàtrics i casals: centres de dia o residències per la gent</li> </ul> </li> </ol>

VULNERABILITAT MUNICIPAL		
SECTOR DE RISC	UBICACIÓ (ZONA AFECTACIÓ)	DESCRIPCIÓ
		<p>gran, casals o centres recreatius i culturals per a la gent gran).</p> <ul style="list-style-type: none"> <li>- Centres de dia i residències per a persones disminuïdes.</li> <li>- Centres sanitaris: hospitals, CAP, mútues, farmàcies, ...</li> <li>- Elements vulnerables del medi ambient: rius, rieres, torrents, canals, estanys, espais d'especial interès ecològic.</li> <li>- Aeroport de Barcelona – El Prat.</li> <li>- Port de Barcelona.</li> </ul>
<p><b>Escenari 3C</b> (Diòxid de nitrogen, dispersió tòxica) empresa <b>ACHROMA IBÉRICA, SLU</b> (SEVESO nivell alt).  <b>ZI = 640 m (màx.)</b>  <b>ZA = 5223 m (màx.)</b></p>	<p>Nucli urbà del Prat                      Masies aïllades                      Barri de la Barceloneta                      Barri de les Palmeres                      Barri de La Granja i Sant Cosme                      Aeroport de Barcelona – El Prat                      Polígon industrial Pratenc - ZAL                      Espais naturals Delta del Llobregat                      Platja del Prat                      Parc del Riu; Pàdel Barcelona                      Mercat setmanal venda no sedentària                      Instal·lacions esportives a l'aire lliure: Julio Méndez, Estruch, Sagnier, Emilio Sánchez Academy, Centre de Vela                      Sector industrial Estruch                      Sector Urgoiti-Ponsich                      Sector industrial Ca l'Alaio                      Sector industrial Fondo d'en Peixo                      Sector industrial Enkalene                      Sector industrial Mas Mateu                      Mas Blau                      RCD Espanyol Stadium                      Centre comercial Splau                      Centre comercial Carrefour</p>	
<p><b>Escenari 3A</b> (amoníac, dispersió tòxica) empresa <b>ACHROMA IBÉRICA, SLU</b> (SEVESO nivell alt).  <b>ZI = 345 m (màx.)</b>  <b>ZA = 936 m (màx.)</b></p>	<p>Polígon industrial Pratenc –ZAL</p>	

VULNERABILITAT MUNICIPAL		
SECTOR DE RISC	UBICACIÓ (ZONA AFECTACIÓ)	DESCRIPCIÓ
<p><b>AIGÜES DE BARCELONA (SEVESO nivell alt)</b> Sant Joan Despí</p>		<p>En cas d'accident amb substàncies perilloses i de que aquest afectes a l'exterior del recinte de l'empresa en podria resultar afectats treballadors de la pròpia empresa, de les empreses del voltant, treballadors a la via pública i ciutadans a l'aire lliure.</p>
<p><b>Escenari 3C</b> (Clor, Dispersió tòxica) <b>ZI = 2.100 m (màx.)</b> <b>ZA = 5.600 m (màx.)</b></p>	<p>Nucli urbà del Prat Zona agrícola i masies del nord del terme municipal: Cal Picasal, Cal Salom, Cal Joan del Carro, Parc agrari Baix Llobr. - Can Comas, Cal Monjo, Cal Parellada, Cal Misses, Can Farrés Estadi RCD Espanyol Centre comercial Splau Centre comercial Carrefour Masblau Barri de la Barceloneta Barri de les Palmeres Barri de La Granja i Sant Cosme Aeroport de Barcelona – El Prat Espais naturals Delta del Llobregat Platja del Prat Parc del Riu, Pàdel Barcelona Masies aïllades zona sud del terme municipal. Mercat setmanal venda no sedentària Instal·lacions esportives a l'aire lliure: Julio Méndez, Estruch, Sagnier, Emilio Sánchez Academy, Centre de Vela. Polígon industrial Pratenc - ZAL Sector industrial Estruch Sector Urgoiti-Ponsich Sector industrial Ca l'Alaio Sector industrial Fondo d'en Peixo Sector industrial Enkalene</p>	<p>Són especialment vulnerables especialment persones amb problemes de salut, els nadons, els infants, la gent gran, els disminuïts i les dones embarassades.</p> <p>Elements Vulnerables, són:</p> <ol style="list-style-type: none"> <li><i>Tota la població en la zona d'intervenció (confinament total de la població).</i></li> <li><i>Els elements molt vulnerables en la zona d'alerta:</i> <ul style="list-style-type: none"> <li>- Nuclis de població.</li> <li>- Centres de pública concurrència (museus, biblioteques, casals, centres cívics, cinemes, teatres, discoteques, hotels, centres comercials, mercats, esglésies, jutjats, activitats a l'aire lliure, ...)</li> <li>- Centres esportius (camps de futbol i basquet, instal·lacions esportives, poliesportius, piscines, pistes de tennis i de pàdel, pistes d'atletisme, ...).</li> <li>- Masies i edificacions aïllades.</li> <li>- Polígons industrials i indústries aïllades.</li> <li>- Companyies ferroviàries i vies de comunicació.</li> <li>- Centres educatius: llars d'infants, escoles, instituts, centres de formació ocupacional, tallers ocupacionals, casals i esplais, centres d'educació especial.</li> <li>- Geriàtrics i casals: centres de dia o residències per la gent gran, casals o centres recreatius i culturals per a la gent gran).</li> </ul> </li> </ol>

VULNERABILITAT MUNICIPAL		
SECTOR DE RISC	UBICACIÓ (ZONA AFECTACIÓ)	DESCRIPCIÓ
		<ul style="list-style-type: none"> <li>- Centres de dia i residències per a persones disminuïdes.</li> <li>- Centres sanitaris: hospitals, CAP, mútues, farmàcies, ...</li> <li>- Elements vulnerables del medi ambient: rius, rieres, torrents, canals, estanys, espais d'especial interès ecològic.</li> <li>- Aeroport de Barcelona – El Prat.</li> <li>- Port de Barcelona.</li> </ul>
<b>AKZO NOBEL COATINGS, SL (SEVESO nivell alt)</b> El Prat de Llobregat (P.I. Pratenc)		
<b>Escenari 3</b> (n-Heptà, Incendi de toll) <b>ZI = 178 m (màx)</b> <b>ZA = 224 m (màx)</b>	Polígon industrial Pratenc - ZAL	En cas d'accident amb substàncies perilloses i de que aquest afectes a l'exterior del recinte de l'empresa en podria resultar afectats treballadors de la pròpia empresa, de les empreses del voltant, treballadors a la via pública i ciutadans a l'aire lliure.
<b>BARCELONESA DE DROGAS Y PRODUCTOS QUÍMICOS, SA (SEVESO nivell alt)</b> Cornellà de Llobregat		
<b>Escenari 3C</b> (àcid nítric, dispersió tòxica) . <b>ZI = 265 m (màx.) (no afecta)</b> <b>ZA = 5.200 (màx.)</b>	Nucli urbà del Prat Zona agrícola i masies del nord del terme municipal: Cal Picasal, Cal Salom, Cal Joan del Carro, Parc agrari Baix Llobregat - Can Comas, Cal Monjo, Cal Parellada, Cal Misses, Can Farrés Estadi RCD Espanyol Centre comercial Splau Centre comercial Carrefour Parc de negocis Masblau Barri de la Barceloneta Barri de les Palmeres Barri de La Granja i Sant Cosme Aeroport de Barcelona – El Prat Espais naturals Delta del Llobregat, Platja del Prat Parc del Riu, Pàdel Barcelona Masies aïllades zona sud del terme municipal.	Són especialment vulnerables especialment persones amb problemes de salut, els nadons, els infants, la gent gran, els disminuïts i les dones embarassades.  Elements Vulnerables, són: 1. <i>Tota la població en la zona d'intervenció (confinament total de la població).</i> 2. <i>Els elements molt vulnerables en la zona d'alerta:</i> <ul style="list-style-type: none"> <li>- Nuclis de població.</li> <li>- Centres de pública concurrència (museus, biblioteques, casals, centres cívics, cinemes, teatres, discoteques, hotels, centres comercials, mercats, esglésies, jutjats, activitats a l'aire lliure, ...)</li> <li>- Centres esportius (camps de futbol i basquet, instal·lacions esportives, poliesportius, piscines, pistes de tennis i de pàdel, pistes d'atletisme, ...).</li> </ul>

VULNERABILITAT MUNICIPAL		
SECTOR DE RISC	UBICACIÓ (ZONA AFECTACIÓ)	DESCRIPCIÓ
	Mercat setmanal venda no sedentària Instal·lacions esportives a l'aire lliure: Julio Méndez, Estruch, Sagnier, Emilio Sánchez Academy, Centre de Vela. Polígon industrial Pratenc - ZAL Sector industrial Estruch Sector Urgoiti-Ponsich Sector industrial Ca l'Alaio Sector industrial Fondo d'en Peixo i Enkalene	<ul style="list-style-type: none"> <li>- Masies i edificacions aïllades.</li> <li>- Polígons industrials i indústries aïllades.</li> <li>- Companyies ferroviàries i vies de comunicació.</li> <li>- Centres educatius: llars d'infants, escoles, instituts, centres de formació ocupacional, tallers ocupacionals, casals i espais, centres d'educació especial.</li> <li>- Geriàtrics i casals: centres de dia o residències per la gent gran, casals o centres recreatius i culturals per a la gent gran).</li> <li>- Centres de dia i residències per a persones disminuïdes.</li> <li>- Centres sanitaris: hospitals, CAP, mútues, farmàcies, ...</li> <li>- Elements vulnerables del medi ambient: rius, rieres, torrents, canals, estanys, espais d'especial interès ecològic.</li> <li>- Aeroport de Barcelona – El Prat.</li> <li>- Port de Barcelona.</li> </ul>
<b>COVESTRO SL (SEVESO nivell alt)</b> Barcelona (P.I. Zona Franca)		
<b>Escenari 3A</b> (Desmodur H, dispersió tòxica) <b>ZI = 29 m (màx) (no afecta);</b> <b>ZA = 106 m (màx) (no afecta)</b>	Instal·lacions COVESTRO SL  No afecta al municipi	
<b>Escenari 3B</b> (Diisocianat de toluè, dispersió tòxica) <b>ZI = 113 m (màx) (no afecta);</b> <b>ZA = 515 m (màx)</b>	Zona Franca Barcelona Zona industrial Estruch Parc del Riu	
<b>Escenari 3C</b> (Hidrat d'hidrazina, dispersió tòxica) <b>ZI = 422 m (màx)</b> <b>ZA = 7.232 m (màx)</b>	Tot el terme municipal del municipi: Casc urbà, zones industrials, parcs, zones naturals, platja, zona agrícola, masies, ...  Zona portuària i Zona aeroportuària Pol. Industrial Pratenc, ZAL Prat,	
<b>EXOLUM AVIATION, SA (SEVESO nivell alt)</b> El Prat de Llobregat (Aeroport)		
<b>Escenari 3</b> (JET-A1, incendi de toll) <b>ZI = 64 m (màx)</b> <b>ZA = 80 m (màx)</b>	Zona Logística Aeroport	
<b>INNOSPEC PERMOMANCE CHEMICALS SL (SEVESO nivell alt).</b> Barcelona (P.I. Zona Franca)		

VULNERABILITAT MUNICIPAL		
SECTOR DE RISC	UBICACIÓ (ZONA AFECTACIÓ)	DESCRIPCIÓ
<p><b>Escenari 3</b> (Diòxid de sofre, dispersió tòxica)  <b>ZI = 301 m (màx) (no afecta)</b>  <b>ZA = 613 m (màx)</b></p>	<p>Zona industrial Estruch                      Parc del Riu                      Zona Franca Barcelona</p>	
<p><b>TERMINALES PORTUARIAS, SA (TEPSA) (SEVESO nivell alt).</b>                      Barcelona (Port)</p>		
<p><b>Escenari 3</b> (Acrilonitril, dispersió tòxica)  <b>ZI = 1.087 m (màx.)</b>  <b>ZA = 3.100 m (màx.)</b></p>	<p>ZAL Prat                      Polígon industrial Pratenc</p>	
<p><b>CROMOGENIA UNITS SA (ANTIGA SIDA, S.A.); MAGATZEM I</b> (SEVESO nivell baix)                      Barcelona (P.I. Zona Franca)</p>		
<p>Substàncies presents:                      Hidrat d'hidrazina</p>	<p>Zona Franca Barcelona                      Zona industrial Estruch                      Parc del Riu</p>	<p>En cas d'accident amb substàncies perilloses i amb efectes a l'exterior del recinte de l'empresa en podrien. En la zona d'indefensió del Parc del Riu no es poden implantar nous elements vulnerables incompatibles (ús residencial i de pública concurrència: activitats a l'aire lliure i amb la gestió dels riscos de protecció civil. Sí son compatibles els usos industrials(IRP/971/2010, de 31 de març.</p>
<p><b>CROMOGENIA UNITS, S.A (FABRICA III) (SEVESO nivell baix)</b>                      Barcelona (P.I. Zona Franca)</p>		
<p>Substàncies presents:                      Gasoil, Oxigen</p>	<p>Zona Franca Barcelona                      Zona industrial Estruch                      Parc del Riu</p>	<p>En cas d'accident amb substàncies perilloses i amb efectes a l'exterior del recinte de l'empresa:                      Elements Vulnerables, són:</p> <ol style="list-style-type: none"> <li>1. <i>Tota la població en la zona d'afectació de 500m al voltant de les instal·lacions</i></li> <li>2. <i>Els elements vulnerables de la zona d'afectació</i> <ul style="list-style-type: none"> <li>- Nuclis de població.</li> <li>- Centres culturals</li> <li>- Centres educatius</li> <li>- Centres esportius</li> <li>- Zones d'esbarjo (parcs)</li> <li>- Serveis (deixalleria)</li> <li>- Polígons industrials i indústries aïllades.</li> <li>- Vies de comunicació.</li> <li>- Centres de dia i residències per a persones disminuïdes.</li> <li>- Elements vulnerables del medi ambient: lleres, rius, rieres,</li> </ul> </li> </ol>
<p><b>CROMOGENIA UNITS, SA FÀBRICA II (SEVESO nivell baix)</b>                      Barcelona (P.I. Zona Franca)</p>		
<p>Substàncies presents:                      Gasoil, Diisocianat de toluè, Dimetil sulfat, Hidrat d'hidrazina</p>	<p>Zona Franca Barcelona                      Zona industrial Estruch                      Parc del Riu</p>	

VULNERABILITAT MUNICIPAL		
SECTOR DE RISC	UBICACIÓ (ZONA AFECTACIÓ)	DESCRIPCIÓ
		torrents, canals, estanys, espais d'especial interès ecològic.
<b>Altres establiments no SEVESO amb substàncies perilloses ubicades al Prat de Llobregat</b> (afectats pel Decret 30/20015)		En cas d'accident amb substàncies perilloses i de que aquest afectes a l'exterior del recinte de l'empresa en podria resultar afectats treballadors de la pròpia empresa, de les empreses del voltant, treballadors a la via pública i ciutadans a l'aire lliure. Elements Vulnerables, són: 1. <i>Tota la població en la zona d'afectació de 500 m al voltant de les instal·lacions</i> 2. <i>Els elements vulnerables de la zona d'afectació</i> - Nuclis de població - Polígons industrials - Centres culturals - Zones d'esbarjo - Centres sanitaris - Centres educatius - Centres esportius
<b>COMPÀÑIA CERVECERA DAMM S.L.</b> (P.I. Mas Mateu)		
Instal·lacions frigorífiques amb líquids refrigerants i quantitats totals superiors a 6 tones (RD 138/2011, 4 de febrer)  (amoníac anhidre, dispersió tòxica)	Nucli urbà, Barri de Sant Cosme Residència d'avis 11 setembre Escola Bressol la Blaveta Escola Bressol Dumbo Escola Jaume Balmes CEM Sagnier CAP Pujol i Capsada Polígon industrial Mas Blau Polígon industrial Mas Mateu Polígon industrial Enkalene	
<b>PLASTIVERD PET RECICLADO S.A.</b> (P.I. Enkalene)		
Emmagatzematge de líquids inflamables i combustibles, de capacitat superior a 200 m3 (ITC EPQ-1)	<i>Al tractar-se d'una instal·lació no SEVESO, s'ha considerat com a zona de seguretat el propi perímetre de les instal·lacions.</i>	
<b>AKZO NOBEL CHEMICALS S.A.</b> (P.I. Urgoiti - Ponsich)		
Establiments industrials amb càrrega de foc elevada (risc intrínsec alt 8, RSCIEI)	<i>Al tractar-se d'una instal·lació no SEVESO, s'ha considerat com a zona de seguretat el propi perímetre de les instal·lacions.</i>	
<b>LLUCH ESSENCE S.L.</b> (P.I. l'Estruch)		
Emmagatzematge de líquids inflamables i combustibles, de capacitat superior a 200 m3 (ITC EPQ-1)	<i>Al tractar-se d'una instal·lació no SEVESO, s'ha considerat com a zona de seguretat el propi perímetre de les instal·lacions.</i>	
<b>SALVESEN LOGÍSTICA S.A.</b> (P.I. Pratenc)		
Instal·lacions frigorífiques amb líquids refrigerants i quantitats totals superiors a 6 tones (RD 138/2011, 4 de febrer)	<i>Al tractar-se d'una instal·lació no SEVESO, s'ha considerat com a zona de seguretat el propi perímetre de les instal·lacions.</i>	

<b>VULNERABILITAT MUNICIPAL</b>		
<b>SECTOR DE RISC</b>	<b>UBICACIÓ (ZONA AFECTACIÓ)</b>	<b>DESCRIPCIÓ</b>
<b>DHL SUPPLY CHAIN SPAIN S.L.</b> (P.I. Pratenc)		
Instal·lacions frigorífiques amb líquids refrigerants i quantitats totals superiors a 6 tones (RD 138/2011, 4 de febrer)	<i>Al tractar-se d'una instal·lació no SEVESO, s'ha considerat com a zona de seguretat el propi perímetre de les instal·lacions.</i>	
<b>ALFIL LOGÍSTICS S.A.</b> (ZAL Prat)		
Emmagatzematge de botelles i bombones de gasos comprimits líquats i dissolts a pressió, de categoria 4 o 5 (ITC EPQ-5)	<i>Al tractar-se d'una instal·lació no SEVESO, s'ha considerat com a zona de seguretat el propi perímetre de les instal·lacions.</i>	
<b>TEODORO GONZALEZ S.A.</b> (P.I. Pratenc)		
Establiments industrials amb càrrega de foc elevada (risc intrínsec alt 8, RSCIEI)	<i>Al tractar-se d'una instal·lació no SEVESO, s'ha considerat com a zona de seguretat el propi perímetre de les instal·lacions.</i>	
<b>CROMOGENIA – ALMACEN 4</b> (P.I. Zona Franca – Barcelona)		
Emmagatzematge de líquids corrosius, de capacitat superior a 500 m <sup>3</sup> (ITC EPQ-6) Emmagatzematge de líquids tòxics, de capacitat superior a 200 m <sup>3</sup> (ITC EPQ-7)	<i>Al tractar-se d'una instal·lació no SEVESO, s'ha considerat com a zona de seguretat el propi perímetre de les instal·lacions.</i>	
<b>CROMOGENIA – ALMACEN 5</b> (P.I. Zona Franca – Barcelona)		
ITC EPQ-1 (emmagatzematge de líquids inflamables i combustibles), de capacitat superior a 200 m <sup>3</sup> .	<i>Al tractar-se d'una instal·lació no SEVESO, s'ha considerat com a zona de seguretat el propi perímetre de les instal·lacions.</i>	

**3.1.2.2 RE02 Sector d'afectació d'incendis forestals. INFOCAT**

<b>VULNERABILITAT MUNICIPAL</b>		
<b>SECTOR DE RISC</b>	<b>UBICACIÓ (ZONA AFECTACIÓ)</b>	<b>DESCRIPCIÓ</b>
<b>Sòl urbà</b>		
Entorn forestal proper al nucli urbà	Nucli urbà	En cas d'incendi forestal es podria veure afectada la població del municipi, ja sigui pel fum o per la crema de la massa forestal
	Veïnats i urbanitzacions, com: - Barri Barceloneta - Barri de les Palmeres	En cas d'incendi forestal es podrien veure afectades les zones de veïnats i urbanitzacions properes.
<b>Sòl no urbà</b>		
Sector nord	Delimitat pel riu Llobregat i les carreteres C31, B-22 i B-20	Sector amb una massa forestal més discontinua amb la presència de zones agrícoles i industrials
Sector Sud-Est	Situat al sud-est del terme municipal i delimitat per la B-250, la platja i el riu Llobregat: - Caserna Zona Militar. - CRAM - Centre Municipal de Vela - Oficina Turisme - Mirador Estany de l'Illa - Finca La Ricarda - Pineda de Can Camins - Espais naturals Delta - Zona aeroportuària	Sector amb connexió amb el Espais Naturals del Delta del Llobregat, finca de la Ricarda, pineda de Can Camins i amb una massa forestal connectada amb els termes municipals de Sant Boi de Llobregat i Viladecans.

## 3.1.2.3 RE03 Sector d'afectació d'inundacions. INUNCAT

VULNERABILITAT MUNICIPAL				
SECTOR DE RISC	UBICACIÓ (ZONA AFECTACIÓ)	DESCRIPCIÓ		
Riu Llobregat	Desbordament del riu Llobregat a les lleres, amb afectació al parc del riu, a les zones agrícoles de la Marina i la Ribera, zones naturals i industrials, al nucli urbà i a les xarxes de comunicacions.	Tota la Població Serveis Bàsics Edificis amb soterranis i aparcaments Elements vulnerables	<ul style="list-style-type: none"> <li>- Pont Nelson Mandela</li> <li>- Pont Mercabarna B250a</li> <li>- Pont Ferrocarril R4, R8 i R2</li> <li>- Pont Ferrocarril Línia Alta Velocitat</li> <li>- Pont C31 (PK 191,22)</li> <li>- Pont B20 (PK 2,5)</li> <li>- Pas soterrat B250 – C31</li> <li>- Camí de la Ribera</li> <li>- Camí del Sorral</li> <li>- Camí Carretera de la Marina</li> <li>- Camí Carretera de la Bunyola</li> <li>- Camí de Cal Tet</li> <li>- Camí Reial de València</li> <li>- Veïnats i urbanitzacions i Masies i/o edificacions aïllades properes al riu Llobregat.</li> <li>- C-32B</li> <li>- C-31</li> <li>- B-250</li> </ul>	Zones inundables amb períodes de retorn T500, T100 i T10.  En la cartografia es caracteritza la inundabilitat per T10, T100 i T500
Riu Llobregat:  Afectació per incidències de les preses de la Baells i/o Sant Pons	Creixement sobtat del nivell del riu Llobregat: inundació de la llera i de les zones inundables de l'entorn.	Tota la Població Serveis Bàsics Edificis amb soterranis i aparcaments Elements vulnerables	<ul style="list-style-type: none"> <li>- Pont Nelson Mandela</li> <li>- Pont Mercabarna B250a</li> <li>- Pont Ferrocarril R4, R8 i R2</li> <li>- Pont Ferrocarril Línia Alta Velocitat</li> <li>- Pont C31 (PK 191,22)</li> <li>- Pont B20 (PK 2,5)</li> <li>- Pas soterrat B250 – C31</li> <li>- Camí de la Ribera</li> <li>- Camí del Sorral</li> <li>- Camí Carretera de la Marina</li> <li>- Camí Carretera de la Bunyola</li> <li>- Camí de Cal Tet</li> </ul>	Zones inundables com a conseqüència del mal funcionament o ruptura de la presa de la Baells.  Zones inundables com a conseqüència del mal funcionament o ruptura de la presa de Sant Ponç

VULNERABILITAT MUNICIPAL			
SECTOR DE RISC	UBICACIÓ (ZONA AFECTACIÓ)	DESCRIPCIÓ	
			<ul style="list-style-type: none"> <li>- Camí Reial de València</li> <li>- Veïnats i urbanitzacions i Masies i/o edificacions aïllades properes al riu Llobregat.</li> <li>- C-32B</li> <li>- C-31</li> <li>- B-250</li> </ul>
Aiguamolls	<p>Situats en la zona litoral des de la desembocadura del riu fins a l'estany del Remolar:</p> <ul style="list-style-type: none"> <li>- Estany del Remolar</li> <li>- Estany de la Roberta</li> <li>- Estany de l'Illa</li> <li>- Estany de la Ricarda</li> <li>- Estany de Cal Tet</li> </ul>	<p>En cas de pluges d'intensitat sobtada i continuada podria augmentar considerablement el cabal dels aiguamolls, que poden afectar a l'entorn dels mateixos.</p> <ul style="list-style-type: none"> <li>- Centre municipal de Vela.</li> <li>- Mirador de l'Illa.</li> <li>- Oficina de Turisme.</li> <li>- Edificacions de La Ricarda.</li> <li>- Espais naturals Cal Tet.</li> </ul>	
Fort onatge: mar i zona de platges	<p>Zona litoral del municipi:</p> <ul style="list-style-type: none"> <li>- Zona de bany des del desguàs de l'Estany del Remolar fins el desguàs Estany de l'Illa i platja nudista.</li> <li>- Zona litoral des de la platja nudista fins la desemboca-dura del riu Llobregat (espais naturals).</li> <li>- Camí de Cal Tet</li> <li>- Carretera de la Platja</li> <li>- Passeig de la Platja</li> </ul>	<p>En cas de mala mar, temporals i altres causes amb augment del nivell del mar, així com grans onades, podria afectar a les zones properes a les platges, així com a la mobilitat de la zona ja que hi ha un únic accés a la platja.</p> <p><i>Elements vulnerables:</i></p> <ul style="list-style-type: none"> <li>- Espigó i passera desguàs Estany Remolar.</li> <li>- Caserna Zona Militar.</li> <li>- Mirador de la Platja.</li> <li>- Pàrquing mirador platja.</li> <li>- Passeig de la Platja.</li> <li>- Platja del Prat</li> <li>- Edifici CRAM.</li> <li>- Centre municipal de Vela (CMV).</li> <li>- Espigó i passeres desguàs Estany de l'Illa</li> <li>- Pàrquing CMV.</li> <li>- Oficina de Turisme.</li> <li>- Edifici Semàfor.</li> <li>- Edifici antiga Caserna Carrabiners.</li> <li>- Mirador de la Bunyola.</li> <li>- Espais naturals Cal Tet.</li> <li>- Port de Barcelona: dic i contradic</li> </ul>	

VULNERABILITAT MUNICIPAL		
SECTOR DE RISC	UBICACIÓ (ZONA AFECTACIÓ)	DESCRIPCIÓ
Pluja intensa	Totalitat del terme municipal	<p>Davant d'episodis de precipitacions abundants, poden produir-se diverses afectacions en diferents punts del municipi. Els principals punts d'afectació es consideren:</p> <ul style="list-style-type: none"> <li>- Vies de comunicació: carrers del nucli urbà, carreteres C-31, B-20, B-22, B-250 i autovia C-32.</li> <li>- Equipaments i infraestructures sensibles: zona aeroportuària, transport públic, centres escolars i zones esportives.</li> </ul>

### 3.1.2.4 RE04 Sector d'afectació per risc químic en el transport. TRANSCAT

VULNERABILITAT MUNICIPAL		
SECTOR DE RISC	UBICACIÓ (ZONA AFECTACIÓ)	DESCRIPCIÓ
Franja de 500 m de la carretera A-2 amb nivell de perill molt alt	<p>El tram d'aquesta via està situat en el terme municipal de Cornellà i del Prat de Llobregat, a l'altra banda del riu Llobregat. Afecta a la zona nord est del terme municipal, en els dos marges del riu (zones comercials i d'equipaments, zona agrícola i zona natural de la ribera del riu):</p> <ul style="list-style-type: none"> <li>- Camp de futbol del RCD Espanyol.</li> <li>- Centre comercial Esplau.</li> <li>- Riu Llobregat</li> <li>- Masies (Can Parellada, Can Comes, Cal Monjo)</li> <li>- Línia ferroviària Castellbell Agulles Molins – Can Tunis</li> </ul>	<p><i>Elements vulnerables:</i></p> <ul style="list-style-type: none"> <li>- Nuclis de població.</li> <li>- Centres de pública (estacions de metre, centres comercials, hotels, mercats, aeroport...)</li> <li>- Centres esportius</li> <li>- Masies i edificacions aïllades.</li> <li>- Centres educatius (escoles, instituts)</li> <li>- Residències i centres de dia</li> <li>- Centres religiosos</li> <li>- Centres sanitaris (CAPs, centres mèdics...)</li> <li>- Polígons industrials i indústries aïllades</li> <li>- Infraestructures ferroviàries</li> <li>- Elements vulnerables del medi ambient: rius, rieres, torrents, canals, estanys, espais d'especial interès ecològic.</li> </ul>
Franja de 500 de la carretera B-20 amb nivell de perill molt alt	<p>Afecta a la zona nord del municipi en un entorn agrícola i comercial:</p> <ul style="list-style-type: none"> <li>- Centre comercial Carrefour</li> <li>- Cal Joan del Carro</li> <li>- Cal Picasal -Tradisa</li> <li>- Cal Rectoret</li> <li>- Cal Mises</li> <li>- Can Farrés</li> <li>- Cal Parellada</li> <li>- Bassa del Prat</li> </ul>	
Franja de 500 m de la carretera C-31 amb nivell de perill alt	<p>Afecta a la zona nord del municipi en la seva trama urbana, comercial i industrial:</p> <ul style="list-style-type: none"> <li>- Centre comercial Carrefour</li> <li>- Sector industrial de Ca l'alaio</li> <li>- Sector Urgoiti-Ponsich</li> <li>- Sector industrial Estruch</li> <li>- Sector industrial Enkalene</li> <li>- Sector industrial del Fondo d'en Peixo</li> </ul>	

VULNERABILITAT MUNICIPAL		
SECTOR DE RISC	UBICACIÓ (ZONA AFECTACIÓ)	DESCRIPCIÓ
<p>Franja de 500 de la carretera C-32B amb nivell de perill alt</p>	<p>Afecta a la zona de ponent del municipi en la seva trama urbana, comercial i industrial:</p> <ul style="list-style-type: none"> <li>- Habitatges Barri de Sant Cosme</li> <li>- Caserna Bombers</li> <li>- Prefectura Mossos d'Esquadra</li> <li>- Prefectura Policia Local</li> <li>- CAP Doctor Pujol Capsada</li> <li>- Fundació Catalana de l'Esplai</li> <li>- Aigües del Prat</li> <li>- Serveis educatius</li> <li>- CEM Sagnier</li> <li>- Sector industrial del Mas Mateu</li> <li>- Parc de negocis Mas Blau I i II</li> <li>- Estació Ferrocarril T-2 Aeroport</li> <li>- Estació L</li> </ul>	
<p>Franja de 500 m de la línia ferroviària Castellbell Agulles Molins – Can Tunis amb nivell de perill molt alt</p>	<p>Afecta a la zona nord est del terme municipal, en els dos marges del riu (zones comercials i d'equipaments, zona agrícola i zona natural de la ribera del riu):</p> <ul style="list-style-type: none"> <li>- Camp de futbol del RCD Espanyol.</li> <li>- Centre comercial Esplau.</li> <li>- Riu Llobregat</li> <li>- Masies (Can Parellada, Can Comes, Cal Monjo)</li> <li>- Polígon Industrial Pratenc</li> </ul>	<p><i>Elements vulnerables:</i></p> <ul style="list-style-type: none"> <li>- Centres comercials</li> <li>- Centres esportius</li> <li>- Masies i edificacions aïllades.</li> <li>- Polígons industrials i indústries aïllades.</li> <li>- Companyies ferroviàries i vies de comunicació.</li> <li>- Elements vulnerables del medi ambient: rius, rieres, torrents, canals, estanys, espais d'especial interès ecològic.</li> </ul>
<p>Vials del polígon Pratenc - ZAL</p>	<p>Polígon industrial Pratenc.</p> <p>Vials d'accés a les indústries ACHROMA IBERICA, AKZO NOBEL COATINGS i VIDARA LIFE INGREDIENTS.</p>	<p>Alguns dels vials d'accés a aquestes indústries no es troben inclosos al TRANSCAT, si bé cal tenir-ho en consideració a efectes de conèixer la zona d'afectació per un possible accident amb matèries perilloses.</p> <p><i>Elements vulnerables:</i></p> <ul style="list-style-type: none"> <li>- Les indústries del polígon</li> <li>- El riu Llobregat</li> </ul>

**3.1.2.5 RE05 Sector d'afectació de nevades. NEUCAT**

<b>VULNERABILITAT MUNICIPAL</b>		
<b>SECTOR DE RISC</b>	<b>UBICACIÓ (ZONA AFECTACIÓ)</b>	<b>DESCRIPCIÓ</b>
Totalitat de la població	<p>Punts crítics de xarxa viària.</p> <p>Accessos al municipi i xarxa viària supramunicipal: A-2, C-31, C-31C, C32,C-32B, B-20, B-22, B-250, B-250a, B-203</p>	<p>En cas de nevades de consideració i/o intenses es poden ocasionar problemes en la circulació viària que afectin a la mobilitat per carretera.</p> <p>També poden provocar dificultats a la mobilitat a peu, i produir danys per caigudes, etc.</p> <p>Així mateix es poden donar problemes en el subministrament de serveis bàsics.</p> <p>Elements vulnerables:</p> <ul style="list-style-type: none"> <li>- Serveis importants: centres sanitaris, centres escolars, centres de dia i residències per a gent gran i persones disminuïdes, centres culturals i lúdics, centres esportius.</li> <li>- Població dispersa: masies que poden quedar aïllades, granges, ...</li> <li>- Serveis bàsics: llum, aigua, gas, recollida deixalles, serveis funeraris.</li> <li>- Subestacions elèctriques.</li> <li>- Zones poblades: nuclis de població.</li> <li>- Persones sense llar</li> </ul>
	<p>Xarxa de comunicacions interna.</p>	
	<p>Veïnats, i urbanitzacions i Masies i / o edificacions aïllades.</p> <p>Xarxa de comunicacions interna i xarxa de camins, especialment els accessos a les edificacions aïllades</p>	

**3.1.2.6 RE07 Sector afectació per emergències aeronàutiques. AEROCAT**

VULNERABILITAT MUNICIPAL		
SECTOR DE RISC	UBICACIÓ (ZONA AFECTACIÓ)	DESCRIPCIÓ
Totalitat de la població	<ul style="list-style-type: none"> <li>• Zona I de l'Aeroport de Barcelona – el Prat                             <ul style="list-style-type: none"> <li>- Cal Dominguet de Can Bonic</li> <li>- Cal Malet</li> <li>- Can Tudela</li> </ul> </li> <li>• Zona II de l'Aeroport de Barcelona – el Prat                             <ul style="list-style-type: none"> <li>- Can camins</li> <li>- P.I. Pratenc</li> <li>- Archroma (SEVESO)</li> <li>- Exolum (SEVESO)</li> <li>- Vidara Ingredients (SEVESO)</li> </ul> </li> <li>• Àrea de 8 kilòmetres que envolta l'aeroport de Barcelona – El Prat</li> </ul>	<p>L'aeroport disposa del seu propi pla d'autoprotecció.</p> <p><u>Elements vulnerables zona I</u></p> <ul style="list-style-type: none"> <li>- Instal·lacions aeroport</li> <li>- Cementiri</li> <li>- Edificacions aïllades (masies i granges)</li> <li>- ZAL Prat</li> <li>- Polígon industrial Pratenc.</li> <li>- Industries SEVESO</li> <li>- Depuradora</li> </ul> <p><u>Elements vulnerables zona II:</u></p> <ul style="list-style-type: none"> <li>- Edificacions aïllades (masies i granges)</li> <li>- Zona residencial militar ACAR</li> <li>- Estacions de ferrocarril</li> <li>- Benzineres</li> <li>- Depuradora</li> <li>- Industries SEVESO</li> <li>- Xarxa viària: carreteres i línies d'alta velocitat.</li> <li>- Element mediambientals: rius, torrents, rieres, superfície agrícola...</li> <li>- ZAL Prat</li> <li>- Polígon industrial Pratenc</li> <li>- Parc tecnològic i Ciutat aeroportuària</li> </ul>

**3.1.2.7 RE08 Sector d'afectació per contaminació accidental d'aigües marines (CAMCAT)**

VULNERABILITAT MUNICIPAL		
SECTOR DE RISC	UBICACIÓ (ZONA AFECTACIÓ)	DESCRIPCIÓ
<p>La zona costanera de tot el municipi: zona de bany; zona natural i desembocadura i zona port de Barcelona</p>	<ul style="list-style-type: none"> <li>• Instal·lacions industrials costaneres: Polígon Pratenc – ZAL</li> <li>• Zona costanera dels Espais naturals del Delta del Llobregat.</li> <li>• Focus mòbils (ports): port de Barcelona</li> <li>• Focus mòbils (corredors marítims): vaixells d'entrada i sortida port de Barcelona</li> <li>• Zona de platges i aqüífers propers al litoral i amb aigües freàtiques comunicades amb l'aigua del mar: riu Llobregat; estany Cal Tet, estany de la Magarola, estany de la Ricarda, estany de l'Illa, estany de la Roberta, estany del Remolar.</li> <li>• Emissari de la Depuradora: fondària 60 m, longitud 3200 m, titularitat PSARU, en funcionament. Davant desembocadura riu Llobregat.</li> <li>• Immissari de la Dessaladora: fondària 30 m, longitud 2200 m, titularitat ACA-ATLL, en funcionament. Platja del Prat, davant CMV.</li> <li>• Emissari de l'Aeroport: fondària 11 m, longitud 1112, titularitat privat urbà, en funcionament, platja del Prat.</li> </ul> <p>EDAR Gavà - Viladecans: fondària 19 m, longitud 1400, titularitat PSARU, en funcionament.</p>	<p>Elements vulnerables:</p> <ul style="list-style-type: none"> <li>- Edificis i construccions en zones costaneres: hotels càmpings, ports esportius i ports pesquers, clubs costaners.</li> <li>- Platges.</li> <li>- Activitats a l'aire lliure en zones costaneres.</li> <li>- Vies ferroviàries i carreteres en zona costanera.</li> <li>- Espais d'especial interès ecològic (xarxa natura, PEIN).</li> </ul> <p>En cas d'abocaments del propi riu Llobregat o de vaixells de les proximitats, així com qualsevol altre imprevist, amb possible abocament de substàncies perilloses al mar, en podria resultar afectada l'aigua marina i les zones d'aqüífers properes.</p>

3.1.2.8 RE09 Sector d'afectació de sismes. SISMICAT

VULNERABILITAT MUNICIPAL		
SECTOR DE RISC	UBICACIÓ (ZONA AFECTACIÓ)	DESCRIPCIÓ
La totalitat del municipi	Edificis de més de 5 plantes i anys de construcció (veure cartografia): - 1971 a 1979 - 1980 a 1989 - 1990 a 1999 - posterior al 2000	Totalitat de la població del nucli urbà, veïnats i edificacions aïllades.  Tots els elements vulnerables del municipi es troben afectats per aquest risc.  <u>Elements vulnerables:</u> - Edificis de més de 5 plantes. - Edificis històrics especialment vulnerables: campanars, xemeneies altes. - Edificacions molt antigues o amb problemes estructurals. - Edificis de pública concurrència. - Establiments de risc químic per possible efecte dominó.
	Edificis de menys de 5 plantes i anys de construcció (veure cartografia): - 1960 a 1964 - 1965 a 1969 - 1971 a 1979 - 1980 a 1989 - 1990 a 1999 - posterior al 2000	
	Edificis anteriors a l'any 1960.	
	Xarxa viària supramunicipal Xarxa viària interna Xarxa ferroviària Aeroport de Barcelona- El Prat Port de Barcelona – El Prat	

**3.1.2.9 RE10 Sector afectació per accidents radiològics. RADCAT**

VULNERABILITAT MUNICIPAL		
SECTOR DE RISC	UBICACIÓ (ZONA AFECTACIÓ)	DESCRIPCIÓ
SEAT SA	<p><i>Elements vulnerables:</i> Tots els que hi hagi en (sobretot elements de concentració de nens, embarassades i lactants, també cursos d'aigua, pous, ...):</p> <ul style="list-style-type: none"> <li>• Zona d'aplicació de mesures urgents a un radi de 100 m de l'empresa.</li> <li>• Zona d'alerta a un radi de 100 m a 200 m de l'empresa.</li> </ul> <p>Polígon industrial Pratenc – ZAL: indústries, empreses logístiques, magatzems, ...</p>	<p>Gearbox del Prat SA IRA 1817; categoria 3*; categoria IAEA 5; sector industrial; dedicació mesurador dens./nivell , <i>El nivell de resposta en cas d'emergència és interior.</i></p>
Plastiverd PET reciclado SA (antiga Artenius España – La Seda)	<p><i>Elements vulnerables:</i> Tots els que hi hagi en (sobretot elements de concentració de nens, embarassades i lactants, també cursos d'aigua, pous, ...):</p> <ul style="list-style-type: none"> <li>• Zona d'aplicació de mesures urgents a un radi de 100 m de l'empresa.</li> <li>• Zona d'alerta a un radi de 100 m a 200 m de l'empresa.</li> </ul> <p>Sector industrial Enkalene, Ca l'Alaio, Fondo d'en Peixo, habitatges; institut; benzinera, Hotel, DIA, Mercadona i LIDL.</p>	<p>Plastiverd PET reciclado SA IRA 0554; categoria 2; categoria IAEA 4; sector industrial; dedicació mesurador dens./nivell .  <i>El nivell de resposta en cas d'emergència és interior i exterior segons RADCAT</i></p>
Aeroport de Barcelona – El prat	<p><i>Elements vulnerables:</i> Tots els que hi hagi en els sector delimitat pel recinte aeroportuari (sobretot elements de concentració de nens, embarassades i lactants, també cursos d'aigua, pous, ...): L'aeroport està dintre del terme municipal, en la zona sud, ocupant una part important del terme municipal.</p>	<p>L'Aeroport de Barcelona - El Prat té un trànsit destacable de substàncies radioactives (per exemple fonts radioactives d'ús mèdic que arriben a l'aeroport des del qual són distribuïdes als centres mèdics o comercials que en fan ús, etc.)</p>
Vidua Lauro Clariana SL	<p><i>Elements vulnerables:</i> Tots els que hi hagi dins del radi d'1 i 2 km al voltant de la instal·lació (especialment habitatges del nucli urbà, edificacions aïllades, sector industrial Ca l'Alaio, El Mas Mateu, Mas Blau, centres comercials i educatius).</p>	<p>Vda Lauro Clariana SL IVR-132 Sector de l'activitat :recuperació Municipi: Sant Boi de Llobregat</p>
Ferimet SA	<p><i>Elements vulnerables:</i> Tots els que hi hagi dins del radi d'1 i 2 km al voltant de la instal·lació (especialment habitatges del nucli urbà, edificacions aïllades, sector industrial Enkalene, ZAL Prat, PI Pratenc, centres culturals, educatius i sanitaris).</p>	<p>Ferimet SA IVR-147 Sector de l'activitat : recuperació Municipi: Barcelona</p>
Rimetal SA	<p><i>Elements vulnerables:</i> Tots els que hi hagi dins del radi d'1 i 2 km al voltant de la instal·lació (especialment habitatges del nucli urbà, edificacions aïllades, sector industrial Enkalene, ZAL Prat,</p>	<p>Rimetal SA IVR-207 Sector de l'activitat : recuperació Municipi: L'Hospitalet de Llobregat</p>

VULNERABILITAT MUNICIPAL		
SECTOR DE RISC	UBICACIÓ (ZONA AFECTACIÓ)	DESCRIPCIÓ
	PI Pratenc, centres culturals, educatius i sanitaris).	
Comercial Riba Farré SL	<i>Elements vulnerables:</i> Tots els que hi hagi dins del radi d'1 i 2 km al voltant de la instal·lació (especialment habitatges del nucli urbà, edificacions aïllades, sector industrial Enkalene, ZAL Prat, PI Pratenc, centres culturals, educatius i sanitaris).	Comercial Riba Farré SL IVR-134 Sector de l'activitat : recuperació Municipi: L'Hospitalet de Llobregat

### 3.1.2.10 RE11 Sector afectació per emergències per ventades: VENTCAT

VULNERABILITAT MUNICIPAL		
SECTOR DE RISC	UBICACIÓ (ZONA AFECTACIÓ)	DESCRIPCIÓ
Totalitat de la població	<ul style="list-style-type: none"> <li>- Cas urbà.</li> <li>- Polígons industrials.</li> <li>- Espais naturals delta del Llobregat</li> <li>- Zona litoral: platja, pineda.</li> <li>- Parc Fondo d'en Peixo</li> <li>- Parc de la Solidaritat</li> <li>- Parc Nou.</li> <li>- Parc del riu.</li> <li>- Zona agrícola: masies.</li> </ul>	<p>Són especialment vulnerables:</p> <ul style="list-style-type: none"> <li>• Població a l'aire lliure.</li> <li>• Patis centres educatius.</li> <li>• Edificis, construccions, panells publicitaris i d'altres, vells, en mal estat o en obres, i els respectius centres de pública concurrència adjacents.</li> <li>• Zones d'activitats a l'aire lliure: mercats, zones poliesportives obertes, parcs i jardins públics, etc.</li> <li>• Espais amb sostres lleugers, pavellons</li> <li>• Façanes amb tancaments amb murs esvelts i/o murs lleugers, objectes amb fixació insuficient a l'exterior, panells publicitaris i estructures temporals, elements decoratius, etc.</li> <li>• Línies d'abastament de corrent elèctric.</li> <li>• Infraestructures de la xarxa telefònica.</li> <li>• Vies ferroviàries i carreteres prop de zones forestals.</li> <li>• Aeroports, aeròdroms, ports.</li> <li>• Instal·lacions perilloses vulnerables als forts vents (torres i tancs indústries químiques, ...).</li> <li>• Vies de circulació exposades al vent per les quals circulen vehicles de gran tonatge.</li> <li>• Altres elements arquitectònics en alçada.</li> </ul>
Xarxa viària i de transport terrestre, marítim i aeri	<ul style="list-style-type: none"> <li>- Xarxa viària supra-municipal: C-31, C-32, B-20, B-22, A-2.</li> <li>- Xarxa ferroviària R4, R8 i R2. Línia Alta Velocitat.</li> <li>- Aeroport Barcelona – El Prat.</li> <li>- Port de Barcelona – ZAL.</li> <li>- Xarxa de viària municipal de comunicació interna.</li> </ul>	<p>Forts vents amb possibilitat de caiguda d'arbres, fanals i altres elements en alçada donant com a conseqüència problemes de mobilitat i d'accidents.</p> <p>Augmenta el risc d'accident aeri durant l'aterratge i enlairament d'avions.</p>

### 3.1.2.11 RE12 Sector afectació per emergències per pandèmies

VULNERABILITAT MUNICIPAL		
SECTOR DE RISC	UBICACIÓ (ZONA AFECTACIÓ)	DESCRIPCIÓ
Tot el municipi	<ul style="list-style-type: none"> <li>- Hospitals i centres sanitaris.</li> <li>- Centres de dia i residències d'avis.</li> <li>- Centres educatius i biblioteques.</li> <li>- Transport públic. Estacions de tren i metro.</li> <li>- Activitats d'espectacles i recreatives.</li> <li>- Centres comercials.</li> <li>- Edificis Ajuntament.</li> <li>- Oficines d'atenció al públic.</li> <li>- Centres cívics i esplais.</li> <li>- Centres esportius.</li> <li>- Policia, bombers, ...</li> <li>- Aeroport.</li> <li>- Altres centres de pública concurrència.</li> </ul>	<p>Són especialment vulnerables:</p> <ul style="list-style-type: none"> <li>- Persones sensibles: infants, gent gran, malalts, dones embarassades.</li> <li>- Persones amb elevada exposició (personal sanitari, atenció al públic).</li> <li>- Persones en situació de vulnerabilitat social.</li> </ul> <p>Llocs de pública concurrència, especialment poc ventilats, que poden afavorir la propagació de l'agent causant.</p> <p>Afectació a persones vinculades a serveis essencials.</p>

### 3.1.3. RISC ESPECÍFIC

No es contemplen riscos específics al terme municipal del Prat de Llobregat.

### 3.2 ELEMENTS VULNERABLES

A la següent llista apareixen els elements vulnerables afectats segons l'anàlisi dels sectors d'afectació pel perill.

#### 3.2.1 Centres administratius

Codi	Nom	Adreça	Telèfon mòbil/fixe/email/altre mitjà d'avis	Ús	Sector	X	Y	Ocupació	Afectació risc	RT00	RT02	RT03	RT04	RT05	RT06	RT07	RT08	RT09	RE01	RE02	RE03	RE04	RE05	RE06	RE07	RE08	RE09	RE10	RE11	RE12
EV-AJ-1	Ajuntament-Edifici consistorial	Pl. de la Vila 1	/933790050/oiaac@elprat.cat/Telèfon o Presencial	AJUNTAMENT-Ajuntament	Nucli antic	424103	4575878	Variable	R01:Zona d'alerta R03:Zona inundable T500/ Calat 0-0,4m RE04:Carretera	X	X		X		X			X	X	X	X					X		X	X	
EV-ADM-3	Benestar Social - OAC	C. Centre 39-41	/933709821/oac.pratdellobregat@gencat.cat /Telèfon o Presencial	ADMINISTRATIU-Administratiu altre	Nucli antic	424332	4575640	Variable	R01:Zona d'alerta R03:Zona inundable T500/ Calat 0-0,4m	X	X	X	X		X		X		X	X		X					X		X	
EV-ADM-4	Aigües del Prat SA	Pl. de l'Aigua 1	/934793535/arui@iguesdelprat.cat/Telèfon o Presencial	ADMINISTRATIU-Administratiu altre	Sant Cosme	423209	4574425	Variable	R01:Zona d'alerta R03:ZI per trencament de la presa la Baells RE04:Carretera	X			X		X				X	X	X	X					X		X	
EV-ADM-5	Oficina de Turisme	Ctra. de la Platja	/934794546/info@portadeldelta.cat/Telèfon o Presencial	ADMINISTRATIU-Administratiu altre	PEIN Delta del Llobregat	424974	4571200	Variable	R01:Zona d'alerta R03:ZI per trencament de la presa la Baells RE07:Zona II	X				X			X		X	X	X		X		X	X	X	X	X	
EV-ADM-38	Centre d'informació i serveis Parc Agrari Les Comes	Masia Comes, Camí de la Ribera 76	/933788190/parcagrari@diba.cat/Telèfon o Presencial	ADMINISTRATIU-Administratiu altre	Parc agrari	422909	4577091	Variable	R01:Zona d'alerta R03:Zona inundable T500/ ZI per trencament de la presa la Baells/ Calat 1-3,5 m RE04:Carretera	X			X		X				X	X	X	X					X		X	
EV-AJ-192	Ajuntament-Major2_4	c/ Major 2/4	///Presencial	AJUNTAMENT-Ajuntament	Nucli antic	424141	4575941	Variable	R01:Zona d'alerta R03:Zona inundable T500 Calat:0,25m RE04:Carretera RE10:Zona afectació 2km	X					X		X		X	X	X					X	X		X	
EV-AJ-193	Ajuntament- Lo Gaiter	c/ Lo Gaiter del Llobregat, 124	///Presencial	AJUNTAMENT-Ajuntament	Nucli antic	424772	4575821	Variable	R01:Zona d'alerta R03:Zona inundable T500 Calat:0,16m/ ZI per trencament de la presa la Baells RE10:Zona afectació 2km	X					X		X		X	X						X	X		X	

### 3.2.2 Centres educatius

Codi	Nom	Adreça	Telèfon mòbil/fixe/email/altre mitjà d'avis	Ús	Sector	X	Y	Ocupació	Afectació risc	RT00	RT02	RT03	RT04	RT05	RT06	RT07	RT08	RT09	RE01	RE02	RE03	RE04	RE05	RE06	RE07	RE08	RE09	RE10	RE11	RE12
EV-EDU-8	Escola d'oficis Delta	C. de Lo Gaiter del Llobregat 144	///Telèfon o Presencial	EDUCATIU- Educatiu altre	Llevant-Marina	424803	4575860	Variable	R01:Zona d'alerta R03:Zona inundable T500/ Calat 0-0,4m RE10:Zona afectació 2km	X	X	X							X	X		X					X	X	X	X
EV-EDU-29	Escola Municipal de Música	Pl. Pau Casals 2	/934794505/escolamusa@elprat.cat /Telèfon o Presencial	EDUCATIU- Educatiu altre	Zona centre	424216	4575367	Variable	R01:Zona d'alerta R03:Zona inundable T500/ Calat 0-0,4m	X		X	X		X				X	X		X					X		X	X
EV-EDU-36	Centre d'Informació Juvenil "El Lloro"	C. del Mariscal Jofre 3	/934785077/loro@joves.prat.cat/Telèfon o Presencial	EDUCATIU- Educatiu altre	Nucli antic	424040	4575554	Variable	R01:Zona d'alerta R03:Zona inundable T500/ Calat 0-0,4m	X	X	X			X				X	X		X					X		X	X
EV-EDU-67	Escola Joan Maragall	C. Joan Maragall 40	Confidencial/934793791/a8022884@xtec.cat/Telèfon o Presencial	EDUCATIU- Escola	Nucli antic	424438	4575782	Variable	R01:Zona d'alerta R03:Zona inundable T500/ Calat 0-0,4m	X	X	X	X		X	X	X	X	X	X	X						X			X
EV-EDU-68	Escola Sant Jaume	C. Pau Casals 136-138	Confidencial /934783268/a8038090@xtec.cat/Telèfon o Presencial	EDUCATIU- Escola	Llevant-Marina	424672	4575600	Variable	R01:Zona d'alerta R03:ZI per trencament de la presa la Baells	X		X	X		X	X	X	X	X	X	X						X		X	X
EV-EDU-69	Escola Honorable Josep Tarradellas	C. Pau Casals 140-144	/933701705/ceiptarra@xtec.cat/Telèfon o Presencial	EDUCATIU- Escola	Llevant-Marina	424758	4575636	Variable	R01:Zona d'alerta R03:ZI per trencament de la presa la Baells RE10:Zona afectació 2km	X		X	X		X	X	X	X	X	X	X					X	X	X	X	
EV-EDU-70	Escola Charles Darwin	Av. Pare Andreu de Palma 30	Confidencial /933709105/a8042810@xtec.cat/Telèfon o Presencial	EDUCATIU- Escola	Llevant-Marina	424930	4575558	Variable	R01:Zona d'alerta R03:ZI per trencament de la presa la Baells RE10:Zona afectació 2km	X		X	X		X	X	X	X	X	X	X					X	X	X	X	
EV-EDU-71	Escola Jacint Verdaguer	C. Francesc Balcells 1	Confidencial /933792392/a8022938@xtec.cat/Telèfon o Presencial	EDUCATIU- Escola	Zona centre	424547	4575111	Variable	R01:Zona d'alerta R03:Zona inundable T500/ Calat 0-0,4m	X		X	X		X	X	X	X	X	X	X					X		X	X	
EV-EDU-72	Escola Bernat Metge	C. de Jaume Casanovas 171	Confidencial /933708952/a8040333@xtec.cat/Telèfon o Presencial	EDUCATIU- Escola	Zona centre	424277	4574951	Variable	R01:Zona d'alerta R03:Zona inundable T500/ Calat 0-0,4m	X		X	X		X	X	X	X	X	X	X					X		X	X	
EV-EDU-73	Escola Nova del Parc	Parc Fondo d'en Peixo 3	Confidencial /933791868/escoladel parc@xtec.cat/Telèfon o Presencial	EDUCATIU- Escola	Polígon industrial Fondo d'en Peixo	423855	4575679	Variable	R01:Zona d'alerta R03:Zona inundable T500/ Calat 0,4-1m RE04:Carretera	X	X	X	X		X	X	X	X	X	X	X					X		X	X	

Codi	Nom	Adreça	Telèfon mòbil/fixe/email/altre mitjà d'avis	Ús	Sector	X	Y	Ocupació	Afectació risc	RT00	RT02	RT03	RT04	RT05	RT06	RT07	RT08	RT09	RE01	RE02	RE03	RE04	RE05	RE06	RE07	RE08	RE09	RE10	RE11	RE12
EV-EDU-74	Escola Galileo Galilei	Av. Verge de Montserrat 236-238	Confidencial /933709055/ceipgalileogalilei@xtec.cat/Telèfon o Presencial	EDUCATIU-Escola	Sant Jordi-Ribera Baixa	423573	4575144	Variable	R01:Zona d'alerta R03:ZI per trencament de la presa la Baells/ Calat 0-0,4m	X		X	X		X	X	X	X	X	X						X		X	X	
EV-EDU-75	Escola Ramon Llull	Av. del Remolar 82-84	Confidencial /933707407/a8039355@xtec.cat/Telèfon o Presencial	EDUCATIU-Escola	Sant Jordi-Ribera Baixa	423685	4574934	Variable	R01:Zona d'alerta R03:Zona inundable T500/ ZI per trencament de la presa la Baells/ Calat 0-0,4m	X		X	X		X	X	X	X	X	X						X		X	X	
EV-EDU-76	Institut Escola Pepa Colomer	C. Tibidabo 3	Confidencial /933796870/a8074483@xtec.cat/Telèfon o Presencial	EDUCATIU-Institut	Sant Jordi-Ribera Baixa	423767	4574787	Variable	R01:Zona d'alerta R03:Zona inundable T500/ ZI per trencament de la presa la Baells/ Calat 0-0,4m	X		X	X		X	X	X	X	X	X						X		X	X	
EV-EDU-77	Escola Jaume Balmes	C. del Riu Ebre 20-30	Confidencial /933792385/ceip-jaumbalmes-elprat@xtec.cat/Telèfon o Presencial	EDUCATIU-Escola	Sant Cosme	423691	4574378	Variable	R01:Zona d'alerta R03:ZI per trencament de la presa la Baells	X		X	X		X	X	X	X	X	X						X		X	X	
EV-EDU-78	Institut Escola del Prat	C. Riu Túrria 2-4	Confidencial /933794144/a8071691@xtec.cat/Telèfon o Presencial	EDUCATIU-Institut	Sant Cosme	423347	4574145	Variable	R01:Zona d'alerta R03:ZI per trencament de la presa la Baells RE04:Carretera	X		X	X		X	X	X	X	X	X	X	X				X		X	X	
EV-EDU-79	Escola EE Can Rigol	C. Ribes de Freser 18-20	Confidencial /933708509/a8022926@centres.xtec.cat/Telèfon o Presencial	EDUCATIU-Educatiu altre	Zona centre	424009	4574652	Variable	R01:Zona d'alerta R03:Zona inundable T500/ ZI per trencament de la presa la Baells/ Calat 0-0,4m	X		X	X		X	X	X	X	X	X						X		X	X	
EV-EDU-80	La Seda	Pl. Pintor Grau Sala 5	/933790259/a8022987@xtec.cat/Telèfon o Presencial	EDUCATIU-Escola	Nucli antic	423952	4575877	Variable	R01:Zona d'alerta R03:Zona inundable T500/ Calat 0-0,4m RE04:Carretera	X	X	X	X		X	X	X	X	X	X	X	X				X		X	X	
EV-EDU-81	Ntra. Sra. del Mar – Garcia Lorca	C. Sant Pere 5	Confidencial /933791856/vicens.solera@escolansdm.com/Telèfon o Presencial	EDUCATIU-Escola	Nucli antic	424375	4575523	Variable	R01:Zona d'alerta R03:Zona inundable T500/ Calat 0-0,4m	X		X	X		X	X	X	X	X	X						X		X	X	
EV-EDU-82	Mare de Déu del Carme seu 1	C. Doctor Robert 5-9	Confidencial /933790665/esc-mdeucarmeprat@xtec.cat/Telèfon o Presencial	EDUCATIU-Escola	Nucli antic	424036	4575645	Variable	R01:Zona d'alerta R03:Zona inundable T500/ Calat 0-0,4m	X	X	X	X		X	X	X	X	X	X						X		X	X	
EV-EDU-83	Institut Salvador Dalí	Av. Pare Andreu de Palma 1-3	Confidencial /933707012/a8043589@xtec.cat/Telèfon o Presencial	EDUCATIU-Institut	Llevant-Marina	424895	4575884	Variable	R01:Zona d'alerta R03:ZI per trencament de la presa la Baells RE10:Zona afectació 2km	X		X	X		X	X	X	X	X	X						X	X	X	X	

Codi	Nom	Adreça	Telèfon mòbil/fixe/email/altre mitjà d'avis	Ús	Sector	X	Y	Ocupació	Afectació risc	RT00	RT02	RT03	RT04	RT05	RT06	RT07	RT08	RT09	RE01	RE02	RE03	RE04	RE05	RE06	RE07	RE08	RE09	RE10	RE11	RE12
EV-EDU-84	Institut Estany de la Ricarda	C. Salvador Espriu 1-3	Confidencial /934788299/a8054198@xtec.cat/Telèfon o Presencial	EDUCATIU-Institut	Llevant-Marina	424806	4575495	Variable	R01:Zona d'alerta R03:ZI per trencament de la presa la Baells	X		X	X		X	X	X	X	X	X		X					X		X	X
EV-EDU-85	Institut Baldri Guilera	C. Mestre Vigo Garreta 1	Confidencial /933791895/a8023131@xtec.cat/Telèfon o Presencial	EDUCATIU-Institut	Zona centre	423883	4574998	Variable	R01:Zona d'alerta R03:Zona inundable T500/ Calat 0-0,4m	X		X	X		X	X	X	X	X	X		X					X		X	X
EV-EDU-86	Institut Ribera Baixa	C. Aneto 2	Confidencial /934782401/a8047492@xtec.cat/Telèfon o Presencial	EDUCATIU-Institut	Sant Jordi-Ribera Baixa	423501	4575192	Variable	R01:Zona d'alerta R03:Zona inundable T500/ ZI per trencament de la presa la Baells/ Calat 0-0,4m	X		X	X		X	X	X	X	X	X		X					X		X	X
EV-EDU-87	Institut Illa dels Banyols	C. de Lo Gaiter del Llobregat 121	Confidencial /933706211/a8031836@xtec.cat/Telèfon o Presencial	EDUCATIU-Institut	Nucli antic	424816	4575943	Variable	R01:Zona d'alerta RE10:Zona afectació 2km	X		X	X		X	X	X	X	X	X		X					X	X	X	X
EV-EDU-88	Institut Les Salines	Av. Onze de Setembre 36-38	Confidencial /933794097/a8074631@xtec.cat/Telèfon o Presencial	EDUCATIU-Institut	Sant Cosme	423377	4574583	Variable	R01:Zona d'alerta R03:ZI per trencament de la presa la Baells	X		X	X		X	X	X	X	X	X		X					X		X	X
EV-EDU-89	EPPA Terra Baixa	Pl. Pirineus 1	Confidencial /934795696/a8056572@xtec.cat/Telèfon o Presencial	EDUCATIU-Educatiu altre	Sant Jordi-Ribera Baixa	423619	4574720	Variable	R01:Zona d'alerta R03:ZI per trencament de la presa la Baells	X		X	X		X	X	X	X	X	X		X					X		X	X
EV-EDU-90	Escola Bressol Sol Solet	Av. del Canal 116	Confidencial /934782391/solsolet@elprat.cat/Telèfon o Presencial	EDUCATIU-Escola bressol	Polígon industrial Fondo d'en Peixo	423954	4575445	Variable	R01:Zona d'alerta R03:Zona inundable T500/ Calat 0-0,4m	X	X	X	X		X	X	X	X	X	X		X					X		X	X
EV-EDU-91	Llar d'infants Dumbo	C. del Riu Ebre 15	Confidencial /933790275/vailets_1@telefonica.net/Telèfon o Presencial	EDUCATIU-Educatiu altre	Sant Cosme	423818	4574429	Variable	R01:Zona d'alerta R03:ZI per trencament de la presa la Baells	X		X	X		X	X	X	X	X	X		X					X		X	X
EV-EDU-92	Escola Bressol El Cabusset	C. Músic Blai Carmona 4	Confidencial /934790739/cabusset@elprat.cat/Telèfon o Presencial	EDUCATIU-Escola bressol	Zona centre	424426	4574919	Variable	R01:Zona d'alerta R03:Zona inundable T500/ ZI per trencament de la presa la Baells/ Calat 0,4-1m	X		X	X		X	X	X	X	X	X		X					X		X	X
EV-EDU-93	Escola Bressol La Granota	C. de Sarajevo 5	Confidencial /933789640/granota@elprat.cat/Telèfon o Presencial	EDUCATIU-Escola bressol	Llevant-Marina	424962	4575490	Variable	R01:Zona d'alerta R03:ZI per trencament de la presa la Baells RE10:Zona afectació 2km	X		X	X		X	X	X	X	X	X		X					X	X	X	X

Codi	Nom	Adreça	Telèfon mòbil/fixe/email/altre mitjà d'avis	Ús	Sector	X	Y	Ocupació	Afectació risc	RT00	RT02	RT03	RT04	RT05	RT06	RT07	RT08	RT09	RE01	RE02	RE03	RE04	RE05	RE06	RE07	RE08	RE09	RE10	RE11	RE12
EV-EDU-94	Escola Bressol La Blaveta	C. Tibidabo 1	<i>Confidencial</i> /934794520/blaveta@elprat.cat/Telèfon o Presencial	EDUCATIU- Escola bressol	Sant Jordi-Ribera Baixa	423748	4574849	Variable	R01:Zona d'alerta R03:Zona inundable T500/ ZI per trencament de la presa la Baells/ Calat 0-0,4m	X		X	X		X	X	X	X	X	X		X				X		X	X	
EV-EDU-95	Escola infantil Little Ones	C. Indústria s 83	<i>Confidencial</i> littleoneselprat@gmail.com	EDUCATIU- Escola bressol	Zona centre	424653	4575441	Variable	R01:Zona d'alerta R03:Zona inundable T500/ Calat 0-0,4m	X		X	X		X	X	X	X	X	X		X					X		X	X
EV-EDU-96	Escola Bressol Vailets	Av. Gallart i Monés 24	/933708594/llar.nins@gmail.com /Telèfon o Presencial	EDUCATIU- Escola bressol	Zona centre	423998	4575046	Variable	R01:Zona d'alerta R03:Zona inundable T500/ Calat 0-0,4m	X		X			X	X	X	X	X	X		X				X			X	
EV-EDU-97	Escola Bressol El Jardinet	Av. Verge de Montserrat 133	<i>Confidencial</i> /933704359/eljardinet@yahoo.es/Telèfon o Presencial	EDUCATIU- Escola bressol	Zona centre	424155	4575251	Variable	R01:Zona d'alerta R03:Zona inundable T500/ Calat 0-0,4m	X		X	X		X	X	X	X	X	X		X				X			X	
EV-EDU-98	Escola Bressol Kitty	C. E. Blasco Ejarque 7	/933706851/llarkitty@gmail.com/Telèfon o Presencial	EDUCATIU- Escola bressol	Zona centre	424479	4575061	Variable	R01:Zona d'alerta R03:Zona inundable T500/ Calat 0,4-1m	X		X			X	X	X	X	X	X		X				X			X	
EV-EDU-99	EOI (Escola Oficial d'Idiomes)	C. de Lo Gaiter del Llobregat 144	<i>Confidencial</i> /933709697/eoielprat@xtec.cat/Telèfon o Presencial	EDUCATIU- Educatiu altre	Llevant-Marina	424813	4575858	Variable	R01:Zona d'alerta R03:Zona inundable T500/ Calat 0-0,4m RE10:Zona afectació 2km	X	X	X	X		X	X	X	X	X	X		X				X	X		X	
EV-EDU-100	Mare de Déu del Carme seu 2	C. de Narcís Monturiol 153	<i>Confidencial</i> /934782833/escmdeucarmeprat@xtec.cat/Telèfon o Presencial	EDUCATIU- Educatiu altre	Nucli antic	424050	4575633	Variable	R01:Zona d'alerta R03:Zona inundable T500/ Calat 0-0,4m	X		X	X		X	X	X	X	X	X		X				X			X	
EV-EDU-101	Institut El Prat de Llobregat	Zona de Fondo d'en Peixo 9	<i>Confidencial</i> /937558968/a8074628@xtec.cat/Telèfon o Presencial	EDUCATIU- Institut	Polígon industrial Fondo d'en Peixo	423933	4575534	Variable	R01:Zona d'alerta R03:Zona inundable T500/ Calat 0,4-1m	X	X	X	X		X	X	X	X	X	X		X				X		X	X	
EV-EDU-102	El Xumet del Prat	C. Montserrat 8	/934784672//Telèfon o Presencial	EDUCATIU- Educatiu altre	Sant Jordi-Ribera Baixa	423686	4574808	Variable	R01:Zona d'alerta R03:Zona inundable T500/ ZI per trencament de la presa la Baells/ Calat 0-0,4m	X		X			X	X	X	X	X	X		X				X			X	
EV-EDU-103	Món del Clown	C. Sant Pol 23	/934793192//Telèfon o Presencial	EDUCATIU- Educatiu altre	Zona centre	424738	4575117	Variable	R01:Zona d'alerta R03:Zona inundable T500/ Calat 0,4-1m	X		X			X		X	X	X	X		X				X			X	

### 3.2.3 Centres esportius

Codi	Nom	Adreça	Telèfon mòbil/fixe/email/altre mitjà d'avis	Ús	Sector	X	Y	Ocupació	Afectació risc	RT00	RT02	RT03	RT04	RT05	RT06	RT07	RT08	RT09	RE01	RE02	RE03	RE04	RE05	RE06	RE07	RE08	RE09	RE10	RE11	RE12
EV-ESP-57	CEM Fondo d'en Peixo	C. del Doctor Soler i Torrens 47	/934782767/cemfpeixo@elprat.cat/Telèfon o Presencial	ESPORTIU-Complex esportiu	Polígon industrial Fondo d'en Peixo	423868	4575826	Variable	R01:Zona d'alerta R03:Zona inundable T500/ Calat 1-3,5m RE04:Carretera	X	X	X	X		X	X	X		X	X	X	X					X		X	X
EV-ESP-58	CEM Estruch	Av. Pare Andreu de Palma 9	/933709355/cemestru.ch@elprat.cat/Telèfon o Presencial	ESPORTIU-Complex esportiu	Llevant-Marina	425003	4575619	Variable	R01:Zona d'alerta R03:ZI per trencament de la presa la Baells RE10:Zona afectació 2km	X		X	X		X	X	X		X	X		X				X	X	X	X	
EV-ESP-59	CEM Sagnier	C. de Frederic a Montseny 2-8	/934780639/cemsagner@elprat.cat/Telèfon o Presencial	ESPORTIU-Complex esportiu	Polígon industrial Mas Mateu	423283	4574919	Variable	R01:Zona d'alerta R03:ZI per trencament de la presa la Baells RE04:Carretera	X		X	X		X	X	X		X	X	X	X				X		X	X	
EV-ESP-60	Club Sánchez Casal	Zona de l'Autovia de Castelldefels	/934791616/club@sanchez-casal.com/Telèfon o Presencial	ESPORTIU-Esportiu altre (pistes pàdel, etc.)	Parc agrari	421691	4574308	Variable	R01:Zona d'alerta R03:Zona inundable T500/ ZI per trencament de la presa la Baells RE10:Zona afectació 2km	X	X	X	X		X	X			X	X	X					X	X	X	X	
EV-ESP-61	CEM Julio Méndez	C. del Riu Guadalupe 1-13	/934787660/cemjmendez@elprat.cat/Telèfon o Presencial	ESPORTIU-Complex esportiu	Sant Cosme	423931	4574377	Variable	R01:Zona d'alerta R03:ZI per trencament de la presa la Baells	X		X	X		X	X	X		X	X		X				X		X	X	
EV-ESP-62	RCD Espanyol Stadium	Av. de la Volta del Llobregat 40	Confidencial //Telèfon o Presencial	ESPORTIU-Camp poliesportiu	Parc agrari	422649	4577683	Variable	R01:Zona d'alerta R03:Zona inundable T500/ ZI per trencament de la presa la Baells/ Calat 1-3,5 m RE04:Carretera	X		X	X		X	X	X		X	X	X	X				X		X	X	
EV-ESP-63	Centre Municipal Vela	passeig de la platja 3	Confidencial /933704557/info@velaelprat.com/Telèfon o Presencial	ESPORTIU-Esportiu altre (pistes pàdel, etc.)	PEIN Delta del Llobregat	425123	4571093	Variable	R01:Zona d'alerta R03:Instal·lació situada a prop d'un con de dejecció/ ZI per trencament de la presa la Baells RE07:Zona II	X		X	X	X		X			X	X	X		X	X	X	X	X	X	X	
EV-ESP-64	Pàdel Barcelona	Zona del Parc del Riu 003	/931702140/info@padelbarcelonaprat.com/Telèfon o Presencial	ESPORTIU-Esportiu altre (pistes pàdel, etc.)	Polígon industrial Estruch	425464	4575540	Variable	R01:Zona d'alerta R03:Zona inundable T500/ ZI per trencament de la presa la Baells RE10:Zona afectació 2km	X		X	X		X				X	X		X				X	X	X	X	

Codi	Nom	Adreça	Telèfon mòbil/fixe/email/altre mitjà d'avis	Ús	Sector	X	Y	Ocupació	Afectació risc	RT00	RT02	RT03	RT04	RT05	RT06	RT07	RT08	RT09	RE01	RE02	RE03	RE04	RE05	RE06	RE07	RE08	RE09	RE10	RE11	RE12
EV-ESP-131	Cal Felip		Confidencial /934791616//Telèfon o Presencial	ESPORTIU-Complex esportiu	Parc agrari	421688	4574316	Variable	R01:Zona d'alerta R03:Molt a prop de zona inundable T100, T500/ZI per trencament de la presa la Baells RE10:Zona afectació 2km	X								X	X	X	X							X		

### 3.2.4 Centres culturals

Codi	Nom	Adreça	Telèfon mòbil/fixe/email/altre mitjà d'avis	Ús	Sector	X	Y	Ocupació	Afectació risc	RT00	RT02	RT03	RT04	RT05	RT06	RT07	RT08	RT09	RE01	RE02	RE03	RE04	RE05	RE06	RE07	RE08	RE09	RE10	RE11	RE12
EV-CU-7	El Prat Ràdio	C. d'Eusebi Soler 3	/934785360/info@elpratcomunicacio.com/Telèfon o Presencial	CULTURAL-Cultural altre (casal social, casal gent gran, AAVV, etc.)	Nucli antic	424048	4575842	Variable	R01:Zona d'alerta R03:Zona inundable T500/ Calat 0-0,4m RE04:Carretera	X	X				X				X		X	X					X		X	
EV-CU-9	Cinema CAPRI	Av. Verge de Montserrat 111	/933795943//Telèfon o Presencial	CULTURAL-Cultural altre (casal social, casal gent gran, AAVV, etc.)	Zona centre	424295	4575315	Variable	R01:Zona d'alerta R03:Zona inundable T500/ Calat 0-0,4m	X			X		X		X		X								X		X	
EV-CU-10	Teatre Modern	Pl. de la Vila 6	/934782486/teatremodern@elprat.cat /Telèfon o Presencial	CULTURAL-Cultural altre (casal social, casal gent gran, AAVV, etc.)	Nucli antic	424086	4575831	Variable	R01:Zona d'alerta R03:Zona inundable T500/ Calat 0-0,4m RE04:Carretera	X	X	X	X		X		X		X		X	X					X		X	
EV-CU-11	La Capsa	Av. Pare Andreu de Palma 5-7	/934785107/info@laca-psa.org /Telèfon o Presencial	CULTURAL-Cultural altre (casal social, casal gent gran, AAVV, etc.)	Llevant-Marina	424954	4575768	Variable	R01:Zona d'alerta R03:ZI per trencament de la presa la Baells RE10:Zona afectació 2km	X		X	X		X		X		X		X						X	X	X	
EV-CU-12	Teatre Kaddish	C. de Jaume Casanovas 80	//info@teatrekaddish.org /Telèfon o Presencial	CULTURAL-Cultural altre (casal social, casal gent gran, AAVV, etc.)	Nucli antic	424054	4575546	Variable	R01:Zona d'alerta R03:Zona inundable T500/ Calat 0,4-1m	X	X	X	X		X		X		X		X					X		X	X	
EV-CU-13	L'Artesà	C. Centre 29-33	/933707574/ardiaca@elprat.cat/Telèfon o Presencial	CULTURAL-Cultural altre (casal social, casal gent gran, AAVV, etc.)	Nucli antic	424303	4575742	Variable	R01:Zona d'alerta R03:Zona inundable T500/ Calat 0-0,4m RE04:Carretera	X	X	X			X		X		X		X	X					X		X	
EV-CU-30	Centre Cultural El Remolar	C. Ramon Llull 12	/933705151//Telèfon o Presencial	CULTURAL-Cultural altre (casal social, casal gent gran, AAVV, etc.)	Zona centre	423822	4575056	Variable	R01:Zona d'alerta R03:Zona inundable T500/ Calat 0-0,4m	X		X	X		X				X		X						X		X	

Codi	Nom	Adreça	Telèfon mòbil/fixe/email/altre mitjà d'avis	Ús	Sector	X	Y	Ocupació	Afectació risc	RT00	RT02	RT03	RT04	RT05	RT06	RT07	RT08	RT09	RE01	RE02	RE03	RE04	RE05	RE06	RE07	RE08	RE09	RE10	RE11	RE12
EV-CU-31	Centre d'art Torre Muntadas	C. de Jaume Casanovas 80	/934782237/unzip@elprat.cat/Telèfon o Presencial	CULTURAL-Cultural altre (casal social, casal gent gran, AAVV, etc.)	Nucli antic	424054	4575546	Variable	R01:Zona d'alerta R03:Zona inundable T500/ Calat 0,4-1m	X	X		X						X	X		X					X	X	X	
EV-CU-32	Centre Cívic Ribera Baixa	C. de Dolores Ibarruri 45	/933741580/riberabaixa@elprat.cat/Telèfon o Presencial	CULTURAL-Centre cívic	Sant Jordi-Ribera Baixa	423538	4574686	Variable	R01:Zona d'alerta R03:ZI per trencament de la presa la Baells	X		X	X		X		X	X	X	X		X					X	X	X	
EV-CU-33	Centre Cívic Delta del Llobregat	C. del Riu Llobregat 94	<i>Confidencial</i> /934787283/cc.deltallobregat@gencat.cat/Telèfon o Presencial	CULTURAL-Centre cívic	Sant Cosme	423662	4574276	Variable	R01:Zona d'alerta R03:ZI per trencament de la presa la Baells	X		X	X		X		X	X	X	X		X					X	X	X	
EV-CU-34	Centre Cívic Jardins de la Pau	Jardins de la Pau 1	<i>Confidencial</i> /934782141/informacio@ccjardinspau.org/Telèfon o Presencial	CULTURAL-Centre cívic	Zona centre	424583	4574945	Variable	R01:Zona d'alerta R03:Zona inundable T500/ ZI per trencament de la presa la Baells/ Calat 0,4-1m	X		X	X		X		X		X	X		X					X	X	X	
EV-CU-35	Cèntric	Pl. de Catalunya 39-41	<i>Confidencial</i> /934792968/centric@elprat.cat/Telèfon o Presencial	CULTURAL-Cultural altre (casal social, casal gent gran, AAVV, etc.)	Zona centre	424178	4574947	Variable	R01:Zona d'alerta R03:Zona inundable T500/ Calat 6-20m	X		X	X		X				X	X		X					X	X	X	
EV-CU-41	Casal de la Gent Gran i Cooperativa de Vivendes	Av. Verge de Montserrat 88	/933791400/cov@cov-elprat.com/Telèfon o Presencial	CULTURAL-Cultural altre (casal social, casal gent gran, AAVV, etc.)	Zona centre	424342	4575383	Variable	R01:Zona d'alerta R03:Zona inundable T500/ Calat 0,4-1m	X		X			X			X	X	X		X					X		X	
EV-CU-42	Centre Cívic Palmira Domènech	C. de Lo Gaiter del Llobregat 112	<i>Confidencial</i> /934794535/ccpalmira donenech@elprat.cat/ Telèfon o Presencial	CULTURAL-Centre cívic	Llevant-Marina	424740	4575831	Variable	R01:Zona d'alerta R03:Zona inundable T500/ Calat 0-0,4m RE10:Zona afectació 2km	X	X	X	X		X		X	X	X	X		X					X	X	X	

### 3.2.5 Centres sanitaris

Codi	Nom	Adreça	Telèfon mòbil/fixe/email/altre mitjà d'avis	Ús	Sector	X	Y	Ocupació	Afectació risc	RT00	RT02	RT03	RT04	RT05	RT06	RT07	RT08	RT09	RE01	RE02	RE03	RE04	RE05	RE06	RE07	RE08	RE09	RE10	RE11	RE12
EV-SAN-43	CAP/CUAP Disset de Setembre	Pl. Disset de Setembre 1	<i>Confidencial</i> /933795422/scosme.bl l.cp.ics@gencat.cat/Telèfon o Presencial	SANITARI-CAP	Zona centre	424326	4574825	Variable	R01:Zona d'alerta R03:Zona inundable T500/ Calat 0-0,4m	X		X	X		X				X	X		X					X		X	X
EV-SAN-44	CAP Dr. Pujol i Capsada	Pl. de l'Aigua 3	<i>Confidencial</i> /934791670/pcapsada .bl.cp.ics@gencat.cat/ Telèfon o Presencial	SANITARI-CAP	Sant Cosme	423189	4574320	Variable	R01:Zona d'alerta R03:ZI per trencament de la presa la Baells RE04:Carretera	X		X	X		X				X	X	X	X					X		X	
EV-SAN-45	CAP Ramona Via	Av. Verge de Montserrat 24	<i>Confidencial</i> /933704101/ramonavi a.bl.cp.ics@gencat.ca t/Telèfon o Presencial	SANITARI-CAP	Llevant-Marina	424862	4575655	Variable	R01:Zona d'alerta R03:ZI per trencament de la presa la Baells RE10:Zona afectació 2km	X		X	X		X				X	X		X				X	X	X	X	

### 3.2.6 Zones d'esbarjo i serveis socials

Codi	Nom	Adreça	Telèfon mòbil/fixe/email/altre mitjà d'avis	Ús	Sector	X	Y	Ocupació	Afectació risc	RT00	RT02	RT03	RT04	RT05	RT06	RT07	RT08	RT09	RE01	RE02	RE03	RE04	RE05	RE06	RE07	RE08	RE09	RE10	RE11	RE12
EV-ZE-162	Horts lúdics		///Telèfon o Presencial	ZONA ESBARJO- Zona d'interès altre	Parc agrari	425064	4574179	Variable	R01:Zona d'alerta R03:Zona inundable T500/ ZI per trencament de la presa la Baells/ Calat 0,4-1m RE07:Zona II	X									X	X				X						
EV-ZE-163	Espais Naturals Delta del Llobregat (Punt d'Informació)	VALENCIA	<i>Confidencial</i> /mjalbaladejo@conso rcidelta.org/61632358 4 (mob.personal gerent) Tlf o presencial	ZONA ESBARJO- Zona d'interès altre	Parc agrari	426002	4573841	Variable	R01:Zona d'alerta R03:Perill d'inundació fluvial T100, T500.Trencament de la presa la Baells/Calats 0- 3,5m RE07:Zona I	X									X	X	X		X		X			X		
EV-SER-172	Zona 1 pont Mercabarna, pont Nelson Mandela, Parc del riu i Can Comas		///Presencial	SERVEI-Serveis Socials. Persones especialment vulnerables	Parc del riu	424593	4576380	<i>Confidencial</i>		X		X											X							
EV-SER-173	Zona 2 Carrefour, Garden, Mundiauto		///Presencial	SERVEI-Serveis Socials. Persones especialment vulnerables	Zona carrefour	423532	4576119	<i>Confidencial</i>		X		X											X							

Codi	Nom	Adreça	Telèfon mòbil/fixe/email/altre mitjà d'avis	Ús	Sector	X	Y	Ocupació	Afectació risc	RT00	RT02	RT03	RT04	RT05	RT06	RT07	RT08	RT09	RE01	RE02	RE03	RE04	RE05	RE06	RE07	RE08	RE09	RE10	RE11	RE12
EV-SER-174	Zona 3 estació del Prat, passatge autovia, prat nord, descampat ADIF i Carrer Major		///Presencial	SERVEI-Serveis Socials. Persones especialment vulnerables	Part nord	423852	4576045	Confidencial		X		X											X							
EV-SER-175	Zona 4 LIDL, Bluespace, solar, H. Ciutat del Prac, P. Solidaritat, pol. Estrella Damn		///Presencial	SERVEI-Serveis Socials. Persones especialment vulnerables	PI Mas Mateu	422805	4574890	Confidencial		X		X											X							
EV-SER-176	Zona 5 Ronda sud, Parc Nou, AENA, b.Palmeres, g.Ricarda		///Presencial	SERVEI-Serveis Socials. Persones especialment vulnerables	Ronda sud	424444	4574330	Confidencial		X		X											X							
EV-SER-177	Zona 6 Barceloneta, Camí platja		///Presencial	SERVEI-Serveis Socials. Persones especialment vulnerables	Barceloneta	425633	4573997	Confidencial		X		X											X							
EV-SER-178	Zona 7 Sant Cosme, La Granja i exaemple sud		///Presencial	SERVEI-Serveis Socials. Persones especialment vulnerables	Sant Cosme	423558	4574323	Confidencial		X		X											X							
EV-SER-179	Zona 8 Ribera Baixa, 11 de Setembre, Cases d'en Puig i Jaume Casanovas		///Presencial	SERVEI-Serveis Socials. Persones especialment vulnerables	Ribera baixa	423807	4574899	Confidencial		X		X											X							
EV-SER-180	Zona 9 Remolar, Enric morera, estació, Fondo d'en Peixo i zona industrial (skate park)		///Presencial	SERVEI-Serveis Socials. Persones especialment vulnerables	Fondo d'en Peixo	424060	4575670	Confidencial		X		X											X							
EV-SER-181	Zona 10 Verge Montserrat, C. del Ferrocarril i C. manel Bertrán, inclòs C. Enric Morera		///Presencial	SERVEI-Serveis Socials. Persones especialment vulnerables	Zona centre i PI Cal Saió	424889	4575833	Confidencial		X		X											X							
EV-SER-182	Zona 11 C. Jaume Casanovas, 11 de setembre, Av. De Montserrat fins a ronda Llevant		///Presencial	SERVEI-Serveis Socials. Persones especialment vulnerables	Jaume Casanovas i ronda Llevant	424867	4575251	Confidencial		X		X											X							

Codi	Nom	Adreça	Telèfon mòbil/fixe/email/altre mitjà d'avis	Ús	Sector	X	Y	Ocupació	Afectació risc	RT00	RT02	RT03	RT04	RT05	RT06	RT07	RT08	RT09	RE01	RE02	RE03	RE04	RE05	RE06	RE07	RE08	RE09	RE10	RE11	RE12
EV-SER-183	Zona 12 Mas Blau		///Presencial	SERVEI-Serveis Socials. Persones especialment vulnerables	PI Mas Blau	422505	4574342	Confidencial		X		X											X							
EV-SER-184	Zona 13 Aeroport T1 i T2, pàrquing i voltants		///Presencial	SERVEI-Serveis Socials. Persones especialment vulnerables	Zona aeroport	423039	4572241	Confidencial		X		X											X							
EV-ZE-188	Parc Nou		///Presencial	ZONA ESBARJO-Parc	Sant Cosme	423846	4574029	Variable	R01:Zona d'alerta R03:Zona inundable T500 i T100/ Trenca. de la presa la Baells/ Calat T500: 0,90m;T100: 0,80m RE07:Zona II RE10:Zona afectació 2km	X		X	X		X		X	X	X	X	X	X	X	X			X	X	X	
EV-ZE-189	Parc Fondo d'en Peixo		///Presencial	ZONA ESBARJO-Parc	Fondo d'en Peixo	423897	4575579	Variable	R01:Zona d'alerta R03:Zona inundable T500 Calat:0,01m RE04:Carretera RE10:Zona afectació 2km	X		X	X		X		X	X	X	X	X	X	X				X	X	X	
EV-ZE-190	Parc del Riu		///Presencial	ZONA ESBARJO-Parc	Polígon industrial Estruch	425298	4575738	Variable	R01:Zona d'intervenció R03:Zona inundable T500 T100 i T10/ trencament. presa la Baells/ Calat T500: 7,87m;T100: 7,07m; T10: 4,89m RE10:Zona afectació 2km	X		X	X		X		X	X	X	X	X	X	X				X	X	X	
EV-ZE-191	Parc de Solidaritat		///Presencial	ZONA ESBARJO-Parc	Sant Jordi-Ribera baixa	423384	4574940	Variable	R01:Zona d'alerta R03:Zona inundable T500 Calat:0,06m/ ZI per trencament de la presa la Baells RE10:Zona afectació 2km	X		X	X		X		X	X	X	X	X	X	X				X	X	X	

### 3.2.7 Centres residencials

Codi	Nom	Adreça	Telèfon mòbil/fixe/email/altre mitjà d'avis	Ús	Sector	X	Y	Ocupació	Afectació risc	RT00	RT02	RT03	RT04	RT05	RT06	RT07	RT08	RT09	RE01	RE02	RE03	RE04	RE05	RE06	RE07	RE08	RE09	RE10	RE11	RE12
EV-RES-120	Residència d'avis Penedès	C. del Penedès 87	/933708054/march@elprat.cat/Telèfon o Presencial	RESIDENCIAL-Residència gent gran	Zona centre	423977	4575326	Variable	R01:Zona d'alerta R03:Zona inundable T500/ Calat 0-0,4m	X		X	X		X	X		X	X	X		X					X		X	X
EV-RES-121	Residència disminuïts psíquics el Tamariu	Av. Verge de Montserrat 20	934790306/934790306/jreyes@fundaciovallparadis.cat/Telèfon o Presencial	RESIDENCIAL-Residència gent gran	Llevant-Marina	424902	4575678	Variable	R01:Zona d'alerta R03:ZI per trencament de la presa la Baells RE10:Zona afectació 2km	X		X	X		X	X		X	X	X		X					X	X	X	X
EV-RES-122	Residència d'avis 11 de Setembre	Av. Onze de Setembre 81-83	<i>Confidencial</i> /934784852/tenas@pe remata.com/Telèfon o Presencial	RESIDENCIAL-Residència gent gran	Sant Jordi-Ribera Baixa	423608	4574668	Variable	R01:Zona d'alerta R03:ZI per trencament de la presa la Baells	X		X	X		X	X		X	X	X		X					X		X	X
EV-RES-123	Residència Llar del Prat	C. de Frederic Soler 1	<i>Confidencial</i> /933795077/direccio@llardelprat.com/Telèfon o Presencial	RESIDENCIAL-Residència gent gran	Nucli antic	424249	4575556	Variable	R01:Zona d'alerta R03:Zona inundable T500/ Calat 0-0,4m	X		X			X	X		X	X	X		X					X			X
EV-RES-124	Residència Torreta Eixample	C. de Jaume Casanovas 243	<i>Confidencial</i> /933789905/mgomila@residenciaslatorreta.com/Telèfon o Presencial	RESIDENCIAL-Residència gent gran	Parc agrari	424486	4574491	Variable	R01:Zona d'alerta R03:Zona inundable T500/ ZI per trencament de la presa la Baells/ Calat 0,4-1m	X		X	X		X	X		X	X	X		X					X		X	X
EV-RES-125	Llar residència Ebre	C. del Riu Ebre 17	/933705257//Telèfon o Presencial	RESIDENCIAL-Residència gent gran	Sant Cosme	423800	4574388	Variable	R01:Zona d'alerta R03:ZI per trencament de la presa la Baells	X		X	X		X	X		X	X	X		X					X		X	X
EV-RES-194	Residència i centre de dia municipal	c/ Jaume Casanovas, 219	///Presencial	RESIDENCIAL-Residència gent gran	La Barceloneta	424474	4574663	Variable	R03:Zona inundable T500 Calat:0,79m/ ZI per trencament de la presa la Baells RE10:Zona afectació 2km	X		X			X		X				X						X	X	X	X

### 3.2.8 Benzineres i altres serveis

Codi	Nom	Adreça	Telèfon mòbil/fixe/email/altre mitjà d'avis	Ús	Sector	X	Y	Ocupació	Afectació risc	RT00	RT02	RT03	RT04	RT05	RT06	RT07	RT08	RT09	RE01	RE02	RE03	RE04	RE05	RE06	RE07	RE08	RE09	RE10	RE11	RE12
EV-SER-2	Deixalleria	Ronda de Llevant 22	/933790273/elprat@d eixalleries.cat/Telèfon o Presencial	SERVEI- Deixalleria	Polígon industrial Estruch	425165	4575745	Variable	R01:Zona d'alerta RE10:Zona afectació 2km	X					X				X				X				X	X	X	X
EV-SER-46	Mundiauto	Ctra. de Ca l'Alaio 3	/933700008//Telèfon o Presencial	SERVEI- Benzinera	Ca l'Alaio	423299	4575765	Variable	R01:Zona d'alerta R03:Zona inundable T500/ ZI per trencament de la presa la Baells RE04:Carretera	X					X			X	X		X	X					X		X	X
EV-SER-47	Cedipsa	Av. del Remolar 37	/934784457//Telèfon o Presencial	SERVEI- Benzinera	Zona centre	423627	4575309	Variable	R01:Zona d'alerta R03:Zona inundable T500/ Calat 0-0,4m	X					X			X	X		X		X				X		X	
EV-SER-48	Estació de servei Prat - BP	Av. Josep Anselm Clavé 106	/933793920//Telèfon o Presencial	SERVEI- Benzinera	Nucli antic	424621	4576154	Variable	R01:Zona d'alerta R03:Zona inundable T500/ Calat 0-0,4m RE04:Carretera RE10:Zona afectació 2km	X	X				X			X	X		X	X				X	X		X	
EV-SER-49	Cedipsa	Zona de l'Autovia de Castelldefels	/934780609//Telèfon o Presencial	SERVEI- Benzinera	Parc agrari	422181	4574333	Variable	R01:Zona d'alerta R03:Zona inundable T500/ ZI per trencament de la presa la Baells	X	X				X			X	X		X		X				X		X	X
EV-SER-50	Galpest Petrogal	C. Montsià 2	/934786234//Telèfon o Presencial	SERVEI- Benzinera	PN Mas Blau I	422131	4574059	Variable	R01:Zona d'alerta R03:ZI per trencament de la presa la Baells	X					X			X	X		X		X				X		X	X
EV-SER-51	ASCIA EAS - BP	C. de Frederic a Montseny 1	/933741001//Telèfon o Presencial	SERVEI- Benzinera	Sant Jordi- Ribera Baixa	423249	4575110	Variable	R01:Zona d'alerta R03:Zona inundable T500/ ZI per trencament de la presa la Baells/ Calat 0-0,4m RE04:Carretera	X					X			X	X		X	X					X		X	X
EV-SER-52	Q8 El Prat	Ctra. a Sant Boi	/933705851//Telèfon o Presencial	SERVEI- Benzinera	CD Prat Nord	423036	4575877	Variable	R01:Zona d'alerta R03:Zona inundable T500/ ZI per trencament de la presa la Baells/ Calat 1-3,5 m RE04:Carretera	X					X			X	X		X	X				X		X	X	

Codi	Nom	Adreça	Telèfon mòbil/fixe/email/altre mitjà d'avis	Ús	Sector	X	Y	Ocupació	Afectació risc	RT00	RT02	RT03	RT04	RT05	RT06	RT07	RT08	RT09	RE01	RE02	RE03	RE04	RE05	RE06	RE07	RE08	RE09	RE10	RE11	RE12
EV-SER-53	Saras energia	C. del Prat 54-56	/934783832//Telèfon o Presencial	SERVEI-Benzinera	Llevant-Marina	424723	4575753	Variable	R01:Zona d'alerta R03:Zona inundable T500/ ZI per trencament de la presa la Baells/ Calat 0-0,4m RE10:Zona afectació 2km	X					X			X	X	X		X				X	X		X	
EV-SER-54	Petrocat	C. de Louis Blériot s/n	/934789517//Telèfon o Presencial	SERVEI-Benzinera	Ciutat aeroport uària	422228	4572905	Variable	R01:Zona d'alerta R03:ZI per trencament de la presa la Baells RE07:Zona II	X					X			X	X	X		X		X		X	X		X	
EV-SER-55	Carrefour	Zona de l'Autovia de Castelldefels	Confidencial ///Telèfon o Presencial	SERVEI-Benzinera	CD Prat Nord	423888	4576244	Variable	R01:Zona d'alerta R03:Zona inundable T500/ ZI per trencament de la presa la Baells/ Calat 1-3,5 m RE04:Carretera	X					X			X	X	X	X	X				X		X	X	
EV-SER-56	Benzoil	C. de les Moreres 49	Confidencial ///Telèfon o Presencial	SERVEI-Benzinera	Polígon industrial Estruch	424936	4575938	Variable	R01:Zona d'alerta RE10:Zona afectació 2km	X					X			X	X			X				X	X		X	

### 3.2.9 Transport i aparcaments

Codi	Nom	Adreça	Telèfon mòbil/fixe/email/altre mitjà d'avis	Ús	Sector	X	Y	Ocupació	Afectació risc	RT00	RT02	RT03	RT04	RT05	RT06	RT07	RT08	RT09	RE01	RE02	RE03	RE04	RE05	RE06	RE07	RE08	RE09	RE10	RE11	RE12
EV-TR-6	Aeroport (CECOPS)	Aeroport	/932596112/bcncecop s@aena.es/Telèfon o Presencial	TRANSPORT-Aeroport	Ciutat aeroport uària	422717	4572798	Variable	R01:Zona d'alerta R03:ZI per trencament de la presa la Baells RE04:Carretera RE07:Zona II:	X			X		X		X		X	X	X	X		X		X		X	X	
EV-TR-20	RENFE Estació Aeroport T2	Pl. dels Germans Wright 1	/934963033/cgrbarna@renfe.es/Telèfon o Presencial	TRANSPORT-Estació ferroviària	Ciutat aeroport uària	422422	4572943	Variable	R01:Zona d'alerta R03:ZI per trencament de la presa la Baells RE04:Carretera RE07:Zona II:	X	X	X	X		X		X		X	X	X	X		X		X		X	X	
EV-TR-21	RENFE Estació Prat	Passatge de l'Estació 15	/934963582/c24hbarcelona@renfe.es /Telèfon o Presencial	TRANSPORT-Estació ferroviària	Prat Nord	423797	4575892	Variable	R01:Zona d'alerta R03:Zona inundable T500/ Calat 0-0,4m RE04:Carretera	X	X	X	X		X		X		X	X	X	X				X		X	X	
EV-TR-22	L9- Les Moreres	Av. Verge de Montserrat / Av. Pare Andreu	/932148602/coordinadorSPC@tmb.cat/Telèfon o Presencial	TRANSPORT-Estació ferroviària	Llevant-Marina	424923	4575659	Variable	R01:Zona d'alerta R03:ZI per trencament de la presa la Baells RE10:Zona afectació 2km	X			X		X				X	X		X				X	X		X	

Codi	Nom	Adreça	Telèfon mòbil/fixe/email/altre mitjà d'avis	Ús	Sector	X	Y	Ocupació	Afectació risc	RT00	RT02	RT03	RT04	RT05	RT06	RT07	RT08	RT09	RE01	RE02	RE03	RE04	RE05	RE06	RE07	RE08	RE09	RE10	RE11	RE12
		de Palma																												
EV-TR-23	L9 - Prat Estació	Passatge de l'Estació 19	/932148602/coordinadorSPC@tmb.cat/Telèfon o Presencial	TRANSPORT-Estació ferroviària	Prat Nord	423853	4575938	Variable	R01:Zona d'alerta R03:Zona inundable T500/ Calat 0,4-1m RE04:Carretera	X			X		X				X		X	X					X		X	
EV-TR-24	L9 - Cèntric	Pl. de Catalunya	/932148602/coordinadorSPC@tmb.cat/Telèfon o Presencial	TRANSPORT-Estació ferroviària	Zona centre	424162	4574885	Variable	R01:Zona d'alerta R03:Zona inundable T500/ Calat 0-0,4m	X			X		X				X		X		X				X		X	
EV-TR-25	L9 - Parc Nou	C. del Riu Llobregat / C. del Riu Xúquer	/932148602/coordinadorSPC@tmb.cat/Telèfon o Presencial	TRANSPORT-Estació ferroviària	Sant Cosme	423617	4574340	Variable	R01:Zona d'alerta R03:ZI per trencament de la presa la Baells	X			X		X				X		X		X				X		X	
EV-TR-26	L9 - Mas Blau	Av. de les Garrigues / C. de l'Alta Ribagoçsa	/932148602/coordinadorSPC@tmb.cat/Telèfon o Presencial	TRANSPORT-Estació ferroviària	Ciutat aeroportuària	422435	4573796	Variable	R01:Zona d'alerta R03:Zona inundable T500/ ZI per trencament de la presa la Baells RE04:Carretera	X			X		X				X		X	X	X				X		X	
EV-TR-27	L9 - Aeroport T2	C. Salvador Hedilla Pineda	/932148602/coordinadorSPC@tmb.cat/Telèfon o Presencial	TRANSPORT-Estació ferroviària	Ciutat aeroportuària	422395	4572913	Variable	R01:Zona d'alerta R03:ZI per trencament de la presa la Baells RE04:Carretera RE07:Zona II	X			X		X				X		X	X	X		X		X		X	
EV-TR-28	L9 - Aeroport T1	Aeroport T1	/932148602/coordinadorSPC@tmb.cat/Telèfon o Presencial	TRANSPORT-Estació ferroviària	Ciutat aeroportuària	422250	4571181	Variable	R01:Zona d'alerta R03:ZI per trencament de la presa la Baells RE07:Zona II	X			X		X				X		X		X				X		X	
EV-P-161	Estacionament camions P.I. Pratenc PRATESPAIS	PRATEN C-CENT DEU	Confidencial ///Telèfon o Presencial	APARCAMENT-Aparcament	Depuradora Baix Llobregat	426289	4574235	1	R01:Zona d'intervenció R03:A prop llera del riu T500/ZI per trencament de la presa la Baells RE07:Zona II	X					X				X	X	X		X					X	X	

### 3.2.10 Centres comercials, activitats esporàdiques i mercats

Codi	Nom	Adreça	Telèfon mòbil/fixe/email/altre mitjà d'avis	Ús	Sector	X	Y	Ocupació	Afectació risc	RT00	RT02	RT03	RT04	RT05	RT06	RT07	RT08	RT09	RE01	RE02	RE03	RE04	RE05	RE06	RE07	RE08	RE09	RE10	RE11	RE12
EV-SER-14	Centre Comercial Carrefour	Zona de l'Autovia de Castelldefels	<i>Confidencial</i> //victor_camps@carrefour.com/Telèfon o Presencial	SERVEI-Centre comercial	CD Prat Nord	423758	4576299	Variable	R01:Zona d'alerta R03:Zona inundable T500/ ZI per trencament de la presa la Baells/ Calat 0,4-1m RE04:Carretera	X	X	X	X		X	X		X	X	X	X						X	X	X	
EV-SER-15	Centre Comercial SPLAU	C. Volta del Llobregat s/n	<i>Confidencial</i> /934719080/ivo.boan@urw.com/Telèfon o Presencial	SERVEI-Centre comercial	Parc agrari	422857	4577738	Variable	R01:Zona d'alerta R03:Zona inundable T500/ ZI per trencament de la presa la Baells/ Calat 6-20m RE04:Carretera	X		X	X		X	X		X	X	X	X					X	X	X		
EV-SER-16	Centre Comercial DIA	Av. Apel·les Mestres 101	900902466//Telèfon o Presencial	SERVEI-Centre comercial	Sant Jordi-Ribera Baixa	423429	4575202	Variable	R01:Zona d'alerta R03:Zona inundable T500/ ZI per trencament de la presa la Baells/ Calat 0-0,4m	X		X	X		X	X		X	X	X	X					X	X	X		
EV-SER-17	Centre Comercial LIDL	Av. Apel·les Mestres 109	/902243222//Telèfon o Presencial	SERVEI-Centre comercial	Sant Jordi-Ribera Baixa	423307	4575130	Variable	R01:Zona d'alerta R03:Zona inundable T500/ ZI per trencament de la presa la Baells/ Calat 0-0,4m RE04:Carretera	X		X	X		X	X		X	X	X	X					X	X	X		
EV-SER-18	Centre Comercial Mercadona	Av. Apel·les Mestres 103	<i>Confidencial</i> /938845768/cp4303@mercadona.es/Telèfon o Presencial	SERVEI-Centre comercial	Sant Jordi-Ribera Baixa	423378	4575177	Variable	R01:Zona d'alerta R03:Zona inundable T500/ ZI per trencament de la presa la Baells/ Calat 0-0,4m RE04:CarreteraR	X		X	X		X	X		X	X	X	X					X	X	X		
EV-SER-19	Centre Comercial Mercadona	Av. Onze de Setembre 183	/933793062/cp3688@mercadona.es /Telèfon o Presencial	SERVEI-Centre comercial	Zona centre	424496	4574724	Variable	R01:Zona d'alerta R03:Zona inundable T500/ ZI per trencament de la presa la Baells/ Calat 0-0,4m	X		X	X		X	X		X	X	X	X					X	X	X		
EV-SER-117	Mercat municipal	Pl. de la Vila 17	/933705008//Telèfon o Presencial	SERVEI-Mercat	Nucli antic	424178	4575838	Variable	R01:Zona d'alerta R03:Zona inundable T500/ Calat 0-0,4m RE04:Carretera	X	X	X	X		X	X		X	X	X	X					X		X		
EV-SER-118	Mercat Prat Marina	C. Cadaqués 2	<i>Confidencial</i> //Telèfon o Presencial	SERVEI-Mercat	Zona centre	424691	4575176	Variable	R01:Zona d'alerta R03:Zona inundable T500/ Calat 0,4-1m	X		X	X		X	X		X	X	X	X					X		X		

Codi	Nom	Adreça	Telèfon mòbil/fixe/email/altre mitjà d'avis	Ús	Sector	X	Y	Ocupació	Afectació risc	RT00	RT02	RT03	RT04	RT05	RT06	RT07	RT08	RT09	RE01	RE02	RE03	RE04	RE05	RE06	RE07	RE08	RE09	RE10	RE11	RE12
EV-SER-119	Mercat del Remolar	C. de Rosa Ribas i Parellad a 30-40	/933707421//Telèfon o Presencial	SERVEI-Mercat	Zona centre	423814	4575043	Variable	R01:Zona d'alerta R03:Zona inundable T500/ Calat 0-0,4m	X		X	X		X	X			X	X		X					X		X	
EV-AE-185	Mercat Pagés (dissabte matí)	Pl. de Pau Casal	///Presencial	ACTIVITAT ESPORÀDICA- Activitat extraordinària, festa, aplec, cercavila, etc.	Zona centre	424166	4575314	Variable	R03:Zona inundable T500/ Calat 0,06m RE10:Zona afectació 2km	X		X	X			X					X		X					X	X	X
EV-AE-186	Mercat no sedentari setmanal (dijous matí)	Ronda del Sud	///Presencial	ACTIVITAT ESPORÀDICA- Activitat extraordinària, festa, aplec, cercavila, etc.	Sant Cosme	423726	4574105	Variable	R03:Zona inundable T500 i T100/ trencament de la presa la Baells/ Calat T500: 1,21m;T100: 1,12m RE10:Zona afectació 2km	X		X	X			X				X	X		X					X	X	X

### 3.2.11 Centres religiosos i cementiris

Codi	Nom	Adreça	Telèfon mòbil/fixe/email/altre mitjà d'avis	Ús	Sector	X	Y	Ocupació	Afectació risc	RT00	RT02	RT03	RT04	RT05	RT06	RT07	RT08	RT09	RE01	RE02	RE03	RE04	RE05	RE06	RE07	RE08	RE09	RE10	RE11	RE12
EV-FUN-65	Cementiri de l'Est	C. de Lo Gaiter del Llobregat 117-119	/934782676//Telèfon o Presencial	FUNERARI-Cementiri	Nucli antic	424774	4575874	Variable	R01:Zona d'alerta R03:Zona inundable T500/ Calat 0-0,4m RE10:Zona afectació 2km	X	X	X	X			X			X	X		X					X	X	X	X
EV-FUN-66	Cementiri del Sud – Tanatori Municipal	Ctra. de la Platja	/934782676//Telèfon o Presencial	FUNERARI-Cementiri	Parc agrari	425309	4573613	Variable	R01:Zona d'alerta R03:Zona inundable de la presa la Baells RE07:Zona I	X		X	X		X	X			X	X	X		X			X		X	X	
EV-REL-104	Església Sant Pere i Sant Pau	Pl. de l'Església 1	<i>Confidencial</i> /933790220/ pepepolonio@hotmail.es/Telèfon o Presencial	RELIGIÓS-Centre de culte (església, mesquita, etc.)	Nucli antic	424065	4575897	Variable	R01:Zona d'alerta R03:Zona inundable T500/ Calat 0-0,4m RE04:Carretera	X	X	X	X						X	X	X						X		X	X
EV-REL-105	Església Mare de Déu de la Mercè	C. de Sarajevo 6	<i>Confidencial</i> /933701413/MDMERC E579@GMAIL.COM/Telèfon o Presencial	RELIGIÓS-Centre de culte (església, mesquita, etc.)	Llevant-Marina	424860	4575517	Variable	R01:Zona d'alerta R03:ZI per trencament de la presa la Baells RE10:Zona afectació 2km	X		X	X						X	X							X	X	X	X
EV-REL-106	Església Sant Cosme i Sant Damià	C. del Riu Llobregat 100	<i>Confidencial</i> /933791289/PATRIMONI@BISBATSANTFELIU.CAT/Telèfon o Presencial	RELIGIÓS-Centre de culte (església, mesquita, etc.)	Sant Cosme	423842	4574256	Variable	R01:Zona d'alerta R03:ZI per trencament de la presa la Baells	X		X	X						X	X							X		X	X
EV-REL-107	Centre Islàmic Zaid Ibn Harita	C. dels Ametllers 29	/933796476//Telèfon o Presencial	RELIGIÓS-Centre de culte (església, mesquita, etc.)	Les Palmers	424456	4574393	Variable	R01:Zona d'alerta R03:Zona inundable T500/ ZI per trencament de la presa la Baells/ Calat 0,4-1m	X		X	X						X	X							X			X
EV-REL-108	Església Santitat Pentecostal	C. Major 29	<i>Confidencial</i> //BARCELONAENTRE AMIGOS@GMAIL.COM/Telèfon o Presencial	RELIGIÓS-Centre de culte (església, mesquita, etc.)	Nucli antic	424145	4575967	Variable	R01:Zona d'alerta R03:Zona inundable T500/ Calat 0-0,4m RE04:Carretera	X	X	X	X						X	X	X						X			X
EV-REL-109	Església Bautista Emanuel	C. de Girona 153	<i>Confidencial</i> //JAVI64@GMAIL.COM/Telèfon o Presencial	RELIGIÓS-Centre de culte (església, mesquita, etc.)	Zona centre	424537	4574984	Variable	R01:Zona d'alerta R03:Zona inundable T500/ ZI per trencament de la presa la Baells/ Calat 0,4-1m	X		X	X						X	X							X			X
EV-REL-187	Església Evangèlica Filadelfia	c. Riu Llobregat 92	<i>Confidencial</i> //ALITERTRADE@GMAIL.COM/Presencial	RELIGIÓS-Centre de culte (església, mesquita, etc.)	Sant Cosme	423720	4574497	Variable	R03:Zona inundable T500/ Calat 0,28m RE10:Zona afectació 2km	X		X								X		X					X	X		X

### 3.2.12 Allotjament

Codi	Nom	Adreça	Telèfon mòbil/fixe/email/altre mitjà d'avis	Ús	Sector	X	Y	Ocupació	Afectació risc	RT00	RT02	RT03	RT04	RT05	RT06	RT07	RT08	RT09	RE01	RE02	RE03	RE04	RE05	RE06	RE07	RE08	RE09	RE10	RE11	RE12
EV-H-110	Hotel Tryp Barcelona Aeroport	Pla de l'Estany 1	/9333781000//Telèfon o Presencial	ALLOTJAMENT-Hotel	Ciutat aeroport uària	422029	4573850	Variable	R01:Zona d'alerta R03:ZI per trencament de la presa la Baells	X			X		X			X	X	X							X		X	
EV-H-111	Hotel Renaissance Barcelona Airport	Pl. de la Volateria 3	/933783200//Telèfon o Presencial	ALLOTJAMENT-Hotel	PN Mas Blau I	422521	4574489	Variable	R01:Zona d'alerta R03:Zona inundable T500/ ZI per trencament de la presa la Baells/ Calat 0,4-1m RE04:Carretera	X			X		X			X	X	X	X					X		X		
EV-H-112	Hotel Ciutat del Prat	Av. del Remolar 46	/933788333//Telèfon o Presencial	ALLOTJAMENT-Hotel	Sant Jordi-Ribera Baixa	423612	4575249	Variable	R01:Zona d'alerta R03:Zona inundable T500/ ZI per trencament de la presa la Baells/ Calat 0-0,4m	X			X		X			X	X	X						X		X		
EV-H-113	Hotel Blauet	Av. Onze de Setembre 156	/933788334//Telèfon o Presencial	ALLOTJAMENT-Hotel	La Barceloneta	424760	4574785	Variable	R01:Zona d'alerta R03:Zona inundable T500/ ZI per trencament de la presa la Baells/ Calat 0-0,4m	X					X			X	X	X						X		X		
EV-H-114	Airhostel Barcelona Aeropuerto	C. de Narcís Monturiol 148	/938336837//Telèfon o Presencial	ALLOTJAMENT-Allotjament altre	Zona centre	424180	4575178	Variable	R01:Zona d'alerta R03:Zona inundable T500/ Calat 0-0,4m	X			X		X			X	X	X						X		X		
EV-H-115	Alberg Fundació Catalana de l'Esplai	C. del Riu Anoia 42	/934747474//Telèfon o Presencial	ALLOTJAMENT-Allotjament altre	Sant Cosme	423264	4574198	Variable	R01:Zona d'alerta R03:ZI per trencament de la presa la Baells RE04:Carretera	X			X		X			X	X	X	X					X		X		
EV-H-116	Mucha Masia Hostel	C. de Jaume Casanovas 55	/933485867//Telèfon o Presencial	ALLOTJAMENT-Allotjament altre	Nucli antic	424077	4575605	Variable	R01:Zona d'alerta R03:Zona inundable T500/ Calat 0-0,4m	X	X				X			X	X	X						X		X		
EV-H-195	AeroHotel Barcelona airport	c. Vila de Begur, 2	Confidencial // Telèfon o presencial	ALLORTJAMENT Allotjament: altre	Llevant – Marina	424756	4575758	Variable	R01:Zona d'alerta R03:Zona inundable T500/ Calat 0-0,4m RE10:Zona afectació 2km	X	X	X	X		X		X	X	X	X		X				X	X	X	X	

### 3.2.13 Nuclis, masies i granges

Codi	Nom	Adreça	Telèfon mòbil/fixe/email/alt re mitjà d'avis	Ús	Sector	X	Y	Ocupació	Afectació risc	RT00	RT02	RT03	RT04	RT05	RT06	RT07	RT08	RT09	RE01	RE02	RE03	RE04	RE05	RE06	RE07	RE08	RE09	RE10	RE11	RE12
EV-RAM-37	Granja Potablava	Camí de Cal Tet 61	<i>Confidencial</i> //Telèfon o Presencial	RAMADERIA -Granja	Parc agrari, PEIN Delta del Llobregat	425871	4573452	<i>Confidencial</i>	R01:Zona d'alerta R03:Zona inundable T500/ ZI per trencament de la presa la Baells/ Calat 0-0,4m RE07:Zona II	X					X				X	X	X				X		X		X	X
EV-M-126	Cal Negre		<i>Confidencial</i> ///Telèfon o Presencial	MASIA-Masia, casa aïllada	Parc agrari	425653	4574177	<i>Confidencial</i>	R01:Zona d'alerta R03:Zona inundable T500/ ZI per trencament de la presa la Baells/ Calat 0-0,4m RE07:Zona II	X								X	X	X	X				X					
EV-M-127	Cal Jaume del Bitxot		<i>Confidencial</i> ///Telèfon o Presencial	MASIA-Masia, casa aïllada	Parc agrari	425780	4574385	<i>Confidencial</i>	R01:Zona d'alerta R03:ZI per trencament de la presa la Baells RE07:Zona II	X								X	X	X	X				X					
EV-M-128	Can Parellada		<i>Confidencial</i> ///Telèfon o Presencial	MASIA-Masia, casa aïllada	Parc agrari	423291	4576989	<i>Confidencial</i>	R01:Zona d'alerta R03:Zona inundable T500/ ZI per trencament de la presa la Baells/ Calat 1-3,5 m RE04:Carretera	X								X	X	X	X	X								
EV-M-129	Can Bielo		<i>Confidencial</i> ///Telèfon o Presencial	MASIA-Masia, casa aïllada	Parc agrari	424935	4574428	<i>Confidencial</i>	R01:Zona d'alerta R03:Zona inundable T500/ ZI per trencament de la presa la Baells/ Calat 0-0,4m RE07:Zona II	X								X	X	X	X				X					
EV-M-130	Cal Nani		<i>Confidencial</i> ///Telèfon o Presencial	MASIA-Masia, casa aïllada	Parc agrari	425838	4573717	<i>Confidencial</i>	R01:Zona d'alerta R03:Zona inundable T500/ ZI per trencament de la presa la Baells/ Calat 0-0,4m RE07:Zona I	X								X	X	X	X				X					
EV-M-132	Cal Xicomèdia (Cal Peret de Serra)		<i>Confidencial</i> ///Telèfon o Presencial	MASIA-Masia, casa aïllada	Parc agrari	425094	4574902	<i>Confidencial</i>	R01:Zona d'alerta R03:Zona inundable T500/ ZI per trencament de la presa la Baells/ Calat 0-0,4m	X								X	X	X	X									
EV-M-133	La Segona Màquina		<i>Confidencial</i> ///Telèfon o Presencial	MASIA-Masia, casa aïllada	Polígon industrial Pratenc	427301	4574674	<i>Confidencial</i>	R01:Zona d'intervenció RE07:Zona II	X								X	X	X					X					

Codi	Nom	Adreça	Telèfon mòbil/fixe/email/alt re mitjà d'avis	Ús	Sector	X	Y	Ocupació	Afectació risc	RT00	RT02	RT03	RT04	RT05	RT06	RT07	RT08	RT09	RE01	RE02	RE03	RE04	RE05	RE06	RE07	RE08	RE09	RE10	RE11	RE12
EV-M-134	Cal Enric del Costelleta		Confidencial //Telèfon o Presencial	MASIA-Masia, casa aïllada	Parc agrari	425129	4574339	Confidencial	R01:Zona d'alerta R03:Zona inundable T500/ ZI per trencament de la presa la Baells/ Calat 0-0,4m RE07:Zona II	X								X	X	X	X				X					
EV-M-135	Cal Monés		///Telèfon o Presencial	MASIA-Masia, casa aïllada	Ciutat aeroportuària	422980	4573887	Confidencial	R01:Zona d'alerta R03:Zona inundable T500/ ZI per trencament de la presa la Baells/ Calat 0,4-1m RE04:Carretera	X								X	X	X	X	X								
EV-M-136	Cal Roc		Confidencial ///Telèfon o Presencial	MASIA-Masia, casa aïllada	PEIN Delta del Llobregat	425895	4572885	Confidencial	R01:Zona d'alerta R03:ZI per trencament de la presa la Baells RE07:Zona II	X								X	X	X	X			X						
EV-M-137	Cal Joan del Carro		Confidencial ///Telèfon o Presencial	MASIA-Masia, casa aïllada	CD Prat Nord	422413	4576042	Confidencial	R01:Zona d'alerta R03:Zona inundable T500/ ZI per trencament de la presa la Baells/ Calat 0,4-1m RE04:Carretera	X								X	X	X	X	X								
EV-M-138	Can Comes		Confidencial //Telèfon o Presencial	MASIA-Masia, casa aïllada	Parc agrari	422889	4577068	Confidencial	R01:Zona d'alerta R03:Zona inundable T500/ ZI per trencament de la presa la Baells/ Calat 1-3,5 m RE04:Carretera	X								X	X	X	X	X								
EV-M-139	Cal Rovira		Confidencial //Telèfon o Presencial	MASIA-Masia, casa aïllada	Parc agrari	422396	4574783	Confidencial	R01:Zona d'alerta R03:Zona inundable T10, T100, T500/ trencament. de la presa la Baells/ Calat 0-0,4m RE04:Carretera	X								X	X	X	X	X								
EV-M-140	Cal Monjo		///Telèfon o Presencial	MASIA-Masia, casa aïllada	Parc agrari	422468	4577124	Confidencial	R01:Zona d'alerta R03:Zona inundable T500/ ZI per trencament de la presa la Baells/ Calat 0,4-1m RE04:Carretera	X								X	X	X	X	X								
EV-M-141	Cal Marc de l'Ixo		Confidencial ///Telèfon o Presencial	MASIA-Masia, casa aïllada	CD Prat Nord	422775	4575571	Confidencial	R01:Zona d'alerta R03:Zona inundable T500/ ZI per trencament de la presa la Baells/ Calat 1-3,5 m RE04:Carretera	X								X	X	X	X	X								

Codi	Nom	Adreça	Telèfon mòbil/fixe/email/alt re mitjà d'avis	Ús	Sector	X	Y	Ocupació	Afectació risc	RT00	RT02	RT03	RT04	RT05	RT06	RT07	RT08	RT09	RE01	RE02	RE03	RE04	RE05	RE06	RE07	RE08	RE09	RE10	RE11	RE12
EV-M-142	Torre la Ricarda		<i>Confidencial</i> //Telèfon o Presencial	MASIA-Masia, casa aïllada	Parc agrari, PEIN Delta del Llobregat	425068	4572558	<i>Confidencial</i>	R01:Zona d'alerta R03:ZI per trencament de la presa la Baells RE07:Zona II	X								X	X	X	X				X					
EV-M-143	La Ricarda – Casa Gomis		<i>Confidencial</i> ///Telèfon o Presencial	MASIA-Masia, casa aïllada	PEIN Delta del Llobregat	425259	4571235	<i>Confidencial</i>	R01:Zona d'alerta R03:ZI per trencament de la presa la Baells RE07:Zona II	X								X	X	X	X				X			X		
EV-M-144	casa Torre del Llac	CAL MINGUET	<i>Confidencial</i> /Telèfon o Presencial	MASIA-Masia, casa aïllada	La Ricarda, PEIN Delta del Llobregat	425723	4571456	<i>Confidencial</i>	R01:Zona d'alerta R03:ZI per trencament de la presa la Baells RE07:Zona II	X								X	X	X	X				X			X		
EV-M-145	Cal Tuleda		<i>Confidencial</i> /Telèfon o Presencial	MASIA-Masia, casa aïllada	Parc agrari, PEIN Delta del Llobregat	425887	4573333	<i>Confidencial</i>	R01:Zona d'alerta R03:Zona inundable T500/ ZI per trencament de la presa la Baells/ Calat 0-0,4m RE07:Zona II	X								X	X	X	X				X					
EV-M-146	Cal Joanet del Tivís		<i>Confidencial</i> ///Telèfon o Presencial	MASIA-Masia, casa aïllada	Parc agrari	425316	4574559	<i>Confidencial</i>	R01:Zona d'alerta R03:Zona inundable T500/ ZI per trencament de la presa la Baells/ Calat 0-0,4m RE07:Zona II	X								X	X	X	X				X					
EV-M-147	Cal Senyoret		<i>Confidencial</i> Tif o Presencial	MASIA-Masia, casa aïllada	Parc agrari	425304	4574503	<i>Confidencial</i>	R01:Zona d'alerta R03:Zona inundable T500/ ZI per trencament de la presa la Baells/ Calat 0-0,4m RE07:Zona II	X								X	X	X	X				X					
EV-M-148	Can Bonic		<i>Confidencial</i> Tif o presencial	MASIA-Masia, casa aïllada	Parc agrari	425017	4574577	<i>Confidencial</i>	R01:Zona d'alerta R03:Zona inundable T500/ ZI per trencament de la presa la Baells/ Calat 0-0,4m	X								X	X	X	X									
EV-M-149	Can Farrés		<i>Confidencial</i> ///Telèfon o Presencial	MASIA-Masia, casa aïllada	Parc agrari	422733	4576525	<i>Confidencial</i>	R01:Zona d'alerta R03:Zona inundable T100, T500/ZI per trencament de la presa la Baells/ Calat 1-3,5 m RE04:Carretera	X								X	X	X	X	X								

Codi	Nom	Adreça	Telèfon mòbil/fixe/email/alt re mitjà d'avis	Ús	Sector	X	Y	Ocupació	Afectació risc	RT00	RT02	RT03	RT04	RT05	RT06	RT07	RT08	RT09	RE01	RE02	RE03	RE04	RE05	RE06	RE07	RE08	RE09	RE10	RE11	RE12
EV-M-150	Cal Salom		Confidencial ///Telèfon o Presencial	MASIA-Masia, casa aïllada	Parc agrari	422144	4575814	Confidencial	R01:Zona d'alerta R03:A prop de zona inundable T100, T500/ZI per trencament de la presa la Baells RE04:Carretera RE10:Zona afectació 2km	X								X	X	X	X	X						X		
EV-M-151	Cal Rectoret / Cal Pepet Donyana		Confidencial ///Telèfon o Presencial	MASIA-Masia, casa aïllada	CD Prat Nord	423062	4576051	Confidencial	R01:Zona d'alerta R03:Zona inundable T500/ ZI per trencament de la presa la Baells/ Calat 1-3,5 m RE04:Carretera	X								X	X	X	X	X								
EV-M-152	Cal Noi Camins		Confidencial ///Telèfon o Presencial	MASIA-Masia, casa aïllada	Parc agrari	424860	4574653	Confidencial	R01:Zona d'alerta R03:Zona inundable T500/ ZI per trencament de la presa la Baells/ Calat 0-0,4m	X								X	X	X	X									
EV-M-153	Cal Peixo		Confidencial ///Telèfon o Presencial	MASIA-Masia, casa aïllada	CD Prat Nord	423057	4575775	Confidencial	R01:Zona d'alerta R03:Zona inundable T500/ ZI per trencament de la presa la Baells/ Calat 1-3,5 m RE04:Carretera	X								X	X	X	X	X								
EV-M-154	Cal Domiguè		Confidencial ///Telèfon o Presencial	MASIA-Masia, casa aïllada	Parc agrari, PEIN Delta del Llobregat	425690	4573233	Confidencial	R01:Zona d'alerta R03:Zona inundable T500/ ZI per trencament de la presa la Baells/ Calat 0-0,4m RE07:Zona II	X								X	X	X	X			X						
EV-M-155	Cal Picasal		Confidencial ///Telèfon o Presencial	MASIA-Masia, casa aïllada	CD Prat Nord	422489	4575948	Confidencial	R01:Zona d'alerta R03:Zona inundable T500/ ZI per trencament de la presa la Baells/ Calat 0-0,4m RE04:Carretera	X								X	X	X	X	X								
EV-M-156	Cal Misses		Confidencial ///Telèfon o Presencial	MASIA-Masia, casa aïllada	Parc agrari	423197	4576831	Confidencial	R01:Zona d'alerta R03:Zona inundable T100, T500/ZI per trencament de la presa la Baells/ Calat 0,4-1m RE04:Carretera	X								X	X	X	X	X								

Codi	Nom	Adreça	Telèfon mòbil/fixe/email/alt re mitjà d'avis	Ús	Sector	X	Y	Ocupació	Afectació risc	RT00	RT02	RT03	RT04	RT05	RT06	RT07	RT08	RT09	RE01	RE02	RE03	RE04	RE05	RE06	RE07	RE08	RE09	RE10	RE11	RE12
EV-URB-166	Zona residencial militar ACAR	VOLATERIA (LA)	<i>Confidencial</i> /Telèfon o Presencial	URBANITZACIÓ O NUCLI AÏLLAT-Nucli aïllat	PEIN Delta del Llobregat	422779	4570261	<i>Confidencial</i>	R01:Zona d'alerta R03:Afectació per T-100 (parcial en T-10)/ZI per trencament de la presa la Baells RE07:Zona I	X			X	X	X		X	X	X		X		X	X			X	X		
EV-M-167	Casa Rosal	CAL MINGUET	<i>Confidencial</i> /Telèfon o Presencial	MASIA-Masia, casa aïllada	La Ricarda, PEIN Delta del Llobregat	425611	4571370	<i>Confidencial</i>	R01:Zona d'alerta R03:ZI per trencament de la presa la Baells RE07:Zona II	X				X	X			X	X	X		X		X	X			X		
EV-M-168	Casa Baix Llobregat	CAL MINGUET	<i>Confidencial</i> /Telèfon o Presencial	MASIA-Masia, casa aïllada	La Ricarda, PEIN Delta del Llobregat	425479	4571302	<i>Confidencial</i>	R01:Zona d'alerta R03:ZI per trencament de la presa la Baells RE07:Zona II	X								X	X	X		X		X			X			
EV-M-169	casa Ollé-Bertrand		<i>Confidencial</i> /Telèfon o Presencial	MASIA-Masia, casa aïllada	La Ricarda, PEIN Delta del Llobregat	425558	4571292	<i>Confidencial</i>	R01:Zona d'alerta R03:ZI per trencament de la presa la Baells RE07:Zona I:	X								X	X	X				X						
EV-M-170	Cal Miquel de l'Agata	CAL TET	<i>Confidencial</i> . Tif o presencial	MASIA-Masia, casa aïllada	Parc agrari	425359	4573994	<i>Confidencial</i>	R01:Zona d'alerta R03:Zona inundable T500/ ZI per trencament de la presa la Baells/ Calat 0-0,4m RE07:Zona II	X								X	X	X				X						
EV-M-171	Can Dominguet	CAL TET	<i>Confidencial</i> /Telèfon o Presencial	MASIA-Masia, casa aïllada	Parc agrari	425700	4573560	<i>Confidencial</i>	R01:Zona d'alerta R03:Zona inundable T500/ ZI per trencament de la presa la Baells/ Calat 0,4-1m RE07:Zona I	X								X	X	X				X						

### 3.2.14 Serveis industrials

Codi	Nom	Adreça	Telèfon mòbil/fixe/email/altre mitjà d'avis	Ús	Sector	X	Y	Ocupació	Afectació risc	RT00	RT02	RT03	RT04	RT05	RT06	RT07	RT08	RT09	RE01	RE02	RE03	RE04	RE05	RE06	RE07	RE08	RE09	RE10	RE11	RE12
EV-IND-157	ARCHROMA IBÉRICA SLU		///Telèfon o Presencial	INDUSTRIAL-Indústria	ZAL Prat	427160	4574070	Variable	R01:Zona d'intervenció R03:ZI per trencament de la presa la Baells RE07:Zona II	X								X	X	X				X						
EV-IND-158	CLH AVIACIÓN SA		///Telèfon o Presencial	INDUSTRIAL-Indústria	Ciutat aeroportuària	421303	4572368	Variable	R01:Zona d'alerta R03:ZI per trencament de la presa la Baells RE07:Zona II	X								X	X	X				X						
EV-IND-159	Akzo Nobel Coating S.L.U (Site El Prat)		Confidencial /Telèfon o Presencial	INDUSTRIAL-Indústria	Polígon industrial Pratenc	426822	4574322	Confidencial	R01:Zona d'intervenció RE07:Zona II:	X								X	X					X						
EV-IND-160	Vidara Life Ingredients SA		///Telèfon o Presencial	INDUSTRIAL-Indústria	ZAL Prat	427737	4573738	Variable	R01:Zona d'intervenció R03:ZI per trencament de la presa la Baells RE07:Zona II	X								X	X	X				X						
EV-IND-164	EDAR del Baix Llobregat	PRATEN C-CENT 252	Confidencial Tlf o presencial	INDUSTRIAL-Depuradora	Depuradora Baix Llobregat	426755	4573850	Variable	R01:Zona d'intervenció R03:Fòra de T500 però molt a prop del riu/ZI per trencament de la presa la Baells RE07:Zona II	X				X	X				X	X	X		X		X	X	X	X	X	X
EV-IND-165	Dessaladora Baix Llobregat	ESTANY DE PORT 4	Confidencial /Telèfon o Presencial	INDUSTRIAL-Depuradora	Depuradora Baix Llobregat	427312	4573222	Variable	R01:Zona d'alerta R03:Molt a prop de T-500 (llera del riu)/ZI per trencament de la presa la Baells RE07:Zona II	X					X				X	X				X	X		X	X	X	

### 3.2.15 Equipaments singulars

Codi	Nom	Adreça	Telèfon mòbil/fixe/email/altre mitjà d'avis	Ús	Sector	X	Y	Ocupació	Afectació risc	RT00	RT02	RT03	RT04	RT05	RT06	RT07	RT08	RT09	RE01	RE02	RE03	RE04	RE05	RE06	RE07	RE08	RE09	RE10	RE11	RE12	
EV-ES-39	Granja La Ricarda	Camí de Cal Silet 15	<i>Confidencial</i> //Telèfon o Presencial	EQ. SINGULAR- Equipament singular (presó, parc d'atraccions, etc.)	Parc agrari	424693	4574416	Variable	R01:Zona d'alerta R03:Zona inundable T500/ ZI per trencament de la presa la Baells/ Calat 1-3,5 m	X			X		X				X		X							X		X	X
EV-ES-40	CRAM	Ctra. de la Platja 28	<i>Confidencial</i> //info@cram.org/Telèfon o Presencial	EQ. SINGULAR- Equipament singular (presó, parc d'atraccions, etc.)	PEIN Delta del Llobregat	424093	4570707	Variable	R01:Zona d'alerta R03:ZI per trencament de la presa la Baells RE07:Zona II	X			X	X	X				X	X	X				X	X	X		X	X	

Alguns elements vulnerables es troben desenvolupats en les següents fitxes:

### MASIES FITXES

CODI	NOM
EV-M-126	Cal Negre

Ús de l'edificació i tipus de construcció	Telèfons de contacte	
MASIA-Masia, casa aïllada	<i>Confidencial</i>	
<b>Descripció de l'accés principal</b>	Camí de la Marina. Asfaltat en bon estat	
<b>Descripció d'altres accessos</b>		
Coordenades UTM (ETRS89)	Ocupació de l'edifici	Franja de protecció de com a mínim 25 metres
X	<i>Confidencial</i>	SI
Y		
425652.76	4574176.57	
Nombre de persones per rangs d'edat		
<i>Confidencial</i>		
Hi ha persones que necessiten atenció sanitària inajornable?		
<i>Confidencial</i>		
Hi ha persones crítiques?		
<i>Confidencial</i>		
Disposa de mitjans propis per l'evacuació?	<i>Confidencial</i>	
Maquinària en cas d'emergència	<i>Confidencial</i>	
Observacions	<i>Confidencial</i>	

CODI	NOM
EV-M-127	Cal Jaume del Bitxot

Ús de l'edificació i tipus de construcció	Telèfons de contacte	
MASIA-Masia, casa aïllada	<i>Confidencial</i>	
Descripció de l'accés principal	Camí de la Marina (Camí de Cal Bitxot). No asfaltat en bon estat	
Descripció d'altres accessos		
Coordenades UTM (ETRS89)	Ocupació de l'edifici	Franja de protecció de com a mínim 25 metres
X	<i>Confidencial</i>	SI
425780.41		
Y		
4574385.29		
Nombre de persones per rangs d'edat		
<i>Confidencial</i>		
Hi ha persones que necessiten atenció sanitària inajornable?		
<i>Confidencial</i>		
Hi ha persones crítiques?		
<i>Confidencial</i>		
Disposa de mitjans propis per l'evacuació?	<i>Confidencial</i>	
Maquinària en cas d'emergència	<i>Confidencial</i>	
Observacions	<i>Confidencial</i>	

<b>CODI</b>	<b>NOM</b>
EV-M-128	Can Parellada

<b>Ús de l'edificació i tipus de construcció</b>		<b>Telèfons de contacte</b>	
MASIA-Masia, casa aïllada		<i>Confidencial</i>	
<b>Descripció de l'accés principal</b>		Camí de la Ribera. No asfaltat en bon estat	
<b>Descripció d'altres accessos</b>			
<b>Coordenades UTM (ETRS89)</b>		<b>Ocupació de l'edifici</b>	<b>Franja de protecció de com a mínim 25 metres</b>
X	Y	<i>Confidencial</i>	NO
423290.63	4576989.43		
<b>Nombre de persones per rangs d'edat</b>			
<i>Confidencial</i>			
<b>Hi ha persones que necessiten atenció sanitària inajornable?</b>			
<i>Confidencial</i>			
<b>Hi ha persones crítiques?</b>			
<i>Confidencial</i>			
<b>Disposa de mitjans propis per l'evacuació?</b>		<i>Confidencial</i>	
<b>Maquinària en cas d'emergència</b>		<i>Confidencial</i>	
<b>Observacions</b>		<i>Confidencial</i>	

<b>CODI</b>	<b>NOM</b>
EV-M-129	Can Bielo

<b>Ús de l'edificació i tipus de construcció</b>	<b>Telèfons de contacte</b>	
MASIA-Masia, casa aïllada	<i>Confidencial</i>	
<b>Descripció de l'accés principal</b>	Carretera de la Bunyola (davant de Can Bonic). Asfaltat en bon estat	
<b>Descripció d'altres accessos</b>		
<b>Coordenades UTM (ETRS89)</b>	<b>Ocupació de l'edifici</b>	<b>Franja de protecció de com a mínim 25 metres</b>
X	Y	<i>Confidencial</i>
424934.68	4574427.68	
<b>Nombre de persones per rangs d'edat</b>		
<i>Confidencial</i>		
<b>Hi ha persones que necessiten atenció sanitària inajornable?</b>		
<i>Confidencial</i>		
<b>Hi ha persones crítiques?</b>		
<i>Confidencial</i>		
<b>Disposa de mitjans propis per l'evacuació?</b>	<i>Confidencial</i>	
<b>Maquinària en cas d'emergència</b>	<i>Confidencial</i>	
<b>Observacions</b>	<i>Confidencial</i>	

CODI	NOM
EV-M-130	Cal Nani

Ús de l'edificació i tipus de construcció	Telèfons de contacte	
MASIA-Masia, casa aïllada	<i>Confidencial</i>	
<b>Descripció de l'accés principal</b>	Camí de València. Asfaltat en bon estat	
<b>Descripció d'altres accessos</b>		
Coordenades UTM (ETRS89)	Ocupació de l'edifici	Franja de protecció de com a mínim 25 metres
X	<i>Confidencial</i>	SI
Y		
425838.42	4573716.6	
Nombre de persones per rangs d'edat		
<i>Confidencial</i>		
Hi ha persones que necessiten atenció sanitària inajornable?		
<i>Confidencial</i>		
Hi ha persones crítiques?		
<i>Confidencial</i>		
Disposa de mitjans propis per l'evacuació?	<i>Confidencial</i>	
Maquinària en cas d'emergència	<i>Confidencial</i>	
Observacions	<i>Confidencial</i>	

<b>CODI</b>	<b>NOM</b>
EV-M-132	Cal Xicomèdia (Cal Peret de Serra)

<b>Ús de l'edificació i tipus de construcció</b>		<b>Telèfons de contacte</b>	
MASIA-Masia, casa aïllada		<i>Confidencial</i>	
<b>Descripció de l'accés principal</b>		Camí de la Marina. Asfaltat en bon estat	
<b>Descripció d'altres accessos</b>			
<b>Coordenades UTM (ETRS89)</b>		<b>Ocupació de l'edifici</b>	<b>Franja de protecció de com a mínim 25 metres</b>
X	Y	<i>Confidencial</i>	SI
425094.3	4574901.76		
<b>Nombre de persones per rangs d'edat</b>			
<i>Confidencial</i>			
<b>Hi ha persones que necessiten atenció sanitària inajornable?</b>			
<i>Confidencial</i>			
<b>Hi ha persones crítiques?</b>			
<i>Confidencial</i>			
<b>Disposa de mitjans propis per l'evacuació?</b>		<i>Confidencial</i>	
<b>Maquinària en cas d'emergència</b>		<i>Confidencial</i>	
<b>Observacions</b>		<i>Confidencial</i>	

<b>CODI</b>	<b>NOM</b>
EV-M-133	La Segona Màquina

<b>Ús de l'edificació i tipus de construcció</b>		<b>Telèfons de contacte</b>	
MASIA-Masia, casa aïllada		<i>Confidencial</i>	
<b>Descripció de l'accés principal</b>		Camí Cal Patrici, confluència amb Carrer 114. Asfaltat en bon estat	
<b>Descripció d'altres accessos</b>			
<b>Coordenades UTM (ETRS89)</b>		<b>Ocupació de l'edifici</b>	<b>Franja de protecció de com a mínim 25 metres</b>
X	Y	<i>Confidencial</i>	SI
427301.41	4574674.31		
<b>Nombre de persones per rangs d'edat</b>			
<i>Confidencial</i>			
<b>Hi ha persones que necessiten atenció sanitària inajornable?</b>			
<i>Confidencial</i>			
<b>Hi ha persones crítiques?</b>			
<i>Confidencial</i>			
<b>Disposa de mitjans propis per l'evacuació?</b>		<i>Confidencial</i>	
<b>Maquinària en cas d'emergència</b>		<i>Confidencial</i>	
<b>Observacions</b>		<i>Confidencial</i>	

CODI	NOM
EV-M-134	Cal Enric del Costelleta

Ús de l'edificació i tipus de construcció		Telèfons de contacte	
MASIA-Masia, casa aïllada		<i>Confidencial</i>	
<b>Descripció de l'accés principal</b>		Camí de Cal Tet (des de Camí Distribuidor). Asfaltat en bon estat	
<b>Descripció d'altres accessos</b>			
Coordenades UTM (ETRS89)		Ocupació de l'edifici	Franja de protecció de com a mínim 25 metres
X	Y	<i>Confidencial</i>	SI
425128.71	4574338.63		
Nombre de persones per rangs d'edat			
6 adults, 1 menor d'edat; 1 > 12 anys			
Hi ha persones que necessiten atenció sanitària inajornable?			
<i>Confidencial</i>			
Hi ha persones crítiques?			
<i>Confidencial</i>			
Disposa de mitjans propis per l'evacuació?		<i>Confidencial</i>	
Maquinària en cas d'emergència		<i>Confidencial</i>	
Observacions		<i>Confidencial</i>	

<b>CODI</b>	<b>NOM</b>
EV-M-135	Cal Monés

<b>Ús de l'edificació i tipus de construcció</b>		<b>Telèfons de contacte</b>	
MASIA-Masia, casa aïllada		<i>Confidencial</i>	
<b>Descripció de l'accés principal</b>		Camí de Cal Monés. Asfaltat en bon estat	
<b>Descripció d'altres accessos</b>			
<b>Coordenades UTM (ETRS89)</b>		<b>Ocupació de l'edifici</b>	<b>Franja de protecció de com a mínim 25 metres</b>
X	Y	<i>Confidencial</i>	NO
422980.16	4573887.43		
<b>Nombre de persones per rangs d'edat</b>			
<i>Confidencial</i>			
<b>Hi ha persones que necessiten atenció sanitària inajornable?</b>			
<i>Confidencial</i>			
<b>Hi ha persones crítiques?</b>			
<i>Confidencial</i>			
<b>Disposa de mitjans propis per l'evacuació?</b>		<i>Confidencial</i>	
<b>Maquinària en cas d'emergència</b>		<i>Confidencial</i>	
<b>Observacions</b>		<i>Confidencial</i>	

CODI	NOM
EV-M-136	Cal Roc

Ús de l'edificació i tipus de construcció	Telèfons de contacte	
MASIA-Masia, casa aïllada	<i>Confidencial</i>	
Descripció de l'accés principal	Camí Cal Roc (accés final Camí de la Bunyola). No asfaltat en bon estat	
Descripció d'altres accessos		
Coordenades UTM (ETRS89)	Ocupació de l'edifici	Franja de protecció de com a mínim 25 metres
X	<i>Confidencial</i>	SI
425894.95		
Y		
4572884.64		
Nombre de persones per rangs d'edat		
<i>Confidencial</i>		
Hi ha persones que necessiten atenció sanitària inajornable?		
<i>Confidencial</i>		
Hi ha persones crítiques?		
<i>Confidencial</i>		
Disposa de mitjans propis per l'evacuació?	<i>Confidencial</i>	
Maquinària en cas d'emergència	<i>Confidencial</i>	
Observacions	<i>Confidencial</i>	

CODI	NOM
EV-M-137	Cal Joan del Carro

Ús de l'edificació i tipus de construcció	Telèfons de contacte	
MASIA-Masia, casa aïllada	<i>Confidencial</i>	
<b>Descripció de l'accés principal</b>	C-31C (Senti Sant Boi, enfront TRADISA). Asfaltat en bon estat	
<b>Descripció d'altres accessos</b>		
<b>Coordenades UTM (ETRS89)</b>	<b>Ocupació de l'edifici</b>	<b>Franja de protecció de com a mínim 25 metres</b>
X	Y	<i>Confidencial</i>
422412.64	4576041.81	
<b>Nombre de persones per rangs d'edat</b>		
<i>Confidencial</i>		
<b>Hi ha persones que necessiten atenció sanitària inajornable?</b>		
<i>Confidencial</i>		
<b>Hi ha persones crítiques?</b>		
<i>Confidencial</i>		
<b>Disposa de mitjans propis per l'evacuació?</b>	<i>Confidencial</i>	
<b>Maquinària en cas d'emergència</b>	<i>Confidencial</i>	
<b>Observacions</b>	<i>Confidencial</i>	

<b>CODI</b>	<b>NOM</b>
EV-M-138	Can Comes

<b>Ús de l'edificació i tipus de construcció</b>	<b>Telèfons de contacte</b>	
MASIA-Masia, casa aïllada	<i>Confidencial</i>	
<b>Descripció de l'accés principal</b>	Camí del Sorral. Asfaltat en bon estat	
<b>Descripció d'altres accessos</b>		
<b>Coordenades UTM (ETRS89)</b>	<b>Ocupació de l'edifici</b>	<b>Franja de protecció de com a mínim 25 metres</b>
X	<i>Confidencial</i>	NO
Y		
422888.59	4577067.53	
<b>Nombre de persones per rangs d'edat</b>		
<i>Confidencial</i>		
<b>Hi ha persones que necessiten atenció sanitària inajornable?</b>		
<i>Confidencial</i>		
<b>Hi ha persones crítiques?</b>		
<i>Confidencial</i>		
<b>Disposa de mitjans propis per l'evacuació?</b>	<i>Confidencial</i>	
<b>Maquinària en cas d'emergència</b>	<i>Confidencial</i>	
<b>Observacions</b>	<i>Confidencial</i>	

<b>CODI</b>	<b>NOM</b>
EV-M-139	Cal Rovira

<b>Ús de l'edificació i tipus de construcció</b>	<b>Telèfons de contacte</b>	
MASIA-Masia, casa aïllada	<i>Confidencial</i>	
<b>Descripció de l'accés principal</b>	Camí Cal Pelut. Asfaltat en bon estat	
<b>Descripció d'altres accessos</b>		
<b>Coordenades UTM (ETRS89)</b>	<b>Ocupació de l'edifici</b>	<b>Franja de protecció de com a mínim 25 metres</b>
X	<i>Confidencial</i>	SI
Y		
422396.09	4574783.45	
<b>Nombre de persones per rangs d'edat</b>		
<i>Confidencial</i>		
<b>Hi ha persones que necessiten atenció sanitària inajornable?</b>		
<i>Confidencial</i>		
<b>Hi ha persones crítiques?</b>		
<i>Confidencial</i>		
<b>Disposa de mitjans propis per l'evacuació?</b>	<i>Confidencial</i>	
<b>Maquinària en cas d'emergència</b>	<i>Confidencial</i>	
<b>Observacions</b>	<i>Confidencial</i>	

CODI	NOM
EV-M-140	Cal Monjo

Ús de l'edificació i tipus de construcció	Telèfons de contacte	
MASIA-Masia, casa aïllada	<i>Confidencial</i>	
Descripció de l'accés principal	Camí de la Ribera (accés des de Camí del Sorral). Asfaltat en bon estat	
Descripció d'altres accessos		
Coordenades UTM (ETRS89)	Ocupació de l'edifici	Franja de protecció de com a mínim 25 metres
X	<i>Confidencial</i>	NO
422468.48		
Y		
4577123.85		
Nombre de persones per rangs d'edat		
<i>Confidencial</i>		
Hi ha persones que necessiten atenció sanitària inajornable?		
<i>Confidencial</i>		
Hi ha persones crítiques?		
<i>Confidencial</i>		
Disposa de mitjans propis per l'evacuació?	<i>Confidencial</i>	
Maquinària en cas d'emergència	<i>Confidencial</i>	
Observacions	<i>Confidencial</i>	

CODI	NOM
EV-M-141	Cal Marc de l'Ixo

Ús de l'edificació i tipus de construcció	Telèfons de contacte	
MASIA-Masia, casa aïllada	<i>Confidencial</i>	
<b>Descripció de l'accés principal</b>	C-31C (B-201) accés per camí que hi ha des de la porta accés Tradisa. No asfaltat en bon estat	
<b>Descripció d'altres accessos</b>		
<b>Coordenades UTM (ETRS89)</b>	<b>Ocupació de l'edifici</b>	<b>Franja de protecció de com a mínim 25 metres</b>
X	Y	<i>Confidencial</i>
422774.64	4575570.7	
<b>Nombre de persones per rangs d'edat</b>		
<i>Confidencial</i>		
<b>Hi ha persones que necessiten atenció sanitària inajornable?</b>		
<i>Confidencial</i>		
<b>Hi ha persones crítiques?</b>		
<i>Confidencial</i>		
<b>Disposa de mitjans propis per l'evacuació?</b>	<i>Confidencial</i>	
<b>Maquinària en cas d'emergència</b>	<i>Confidencial</i>	
<b>Observacions</b>	<i>Confidencial</i>	

<b>CODI</b>	<b>NOM</b>
EV-M-142	Torre la Ricarda

<b>Ús de l'edificació i tipus de construcció</b>		<b>Telèfons de contacte</b>	
MASIA-Masia, casa aïllada		<i>Confidencial</i>	
<b>Descripció de l'accés principal</b>			
<b>Descripció d'altres accessos</b>			
<b>Coordenades UTM (ETRS89)</b>		<b>Ocupació de l'edifici</b>	<b>Franja de protecció de com a mínim 25 metres</b>
X	Y	<i>Confidencial</i>	SI
425067.57	4572557.5		
<b>Nombre de persones per rangs d'edat</b>			
<i>Confidencial</i>			
<b>Hi ha persones que necessiten atenció sanitària inajornable?</b>			
<i>Confidencial</i>			
<b>Hi ha persones crítiques?</b>			
<i>Confidencial</i>			
<b>Disposa de mitjans propis per l'evacuació?</b>		<i>Confidencial</i>	
<b>Maquinària en cas d'emergència</b>		<i>Confidencial</i>	
<b>Observacions</b>		<i>Confidencial</i>	

<b>CODI</b>	<b>NOM</b>
EV-M-143	La Ricarda Casa Gomis

<b>Ús de l'edificació i tipus de construcció</b>		<b>Telèfons de contacte</b>	
MASIA-Masia, casa aïllada		<i>Confidencial</i>	
<b>Descripció de l'accés principal</b>			
<b>Descripció d'altres accessos</b>			
<b>Coordenades UTM (ETRS89)</b>		<b>Ocupació de l'edifici</b>	<b>Franja de protecció de com a mínim 25 metres</b>
X	Y	<i>Confidencial</i>	PARCIAL
425258.66	4571234.6		
<b>Nombre de persones per rangs d'edat</b>			
<i>Confidencial</i>			
<b>Hi ha persones que necessiten atenció sanitària inajornable?</b>			
<i>Confidencial</i>			
<b>Hi ha persones crítiques?</b>			
<i>Confidencial</i>			
<b>Disposa de mitjans propis per l'evacuació?</b>		<i>Confidencial</i>	
<b>Maquinària en cas d'emergència</b>		<i>Confidencial</i>	
<b>Observacions</b>		<i>Confidencial</i>	

<b>CODI</b>	<b>NOM</b>
EV-M-144	casa Torre del Llac

<b>Ús de l'edificació i tipus de construcció</b>		<b>Telèfons de contacte</b>	
MASIA-Masia, casa aïllada		<i>Confidencial</i>	
<b>Descripció de l'accés principal</b>			
<b>Descripció d'altres accessos</b>		Camí de cal Minguet	
<b>Coordenades UTM (ETRS89)</b>		<b>Ocupació de l'edifici</b>	<b>Franja de protecció de com a mínim 25 metres</b>
X	Y	<i>Confidencial</i>	PARCIAL
425723	4571456.05		
<b>Nombre de persones per rangs d'edat</b>			
<i>Confidencial</i>			
<b>Hi ha persones que necessiten atenció sanitària inajornable?</b>			
<i>Confidencial</i>			
<b>Hi ha persones crítiques?</b>			
<i>Confidencial</i>			
<b>Disposa de mitjans propis per l'evacuació?</b>		<i>Confidencial</i>	
<b>Maquinària en cas d'emergència</b>		<i>Confidencial</i>	
<b>Observacions</b>		<i>Confidencial</i>	

CODI	NOM
EV-M-145	Cal Tuleda

Ús de l'edificació i tipus de construcció	Telèfons de contacte	
MASIA-Masia, casa aïllada	<i>Confidencial</i>	
<b>Descripció de l'accés principal</b>	Camí de Cal Tet. No asfaltat en bon estat	
<b>Descripció d'altres accessos</b>		
Coordenades UTM (ETRS89)	Ocupació de l'edifici	Franja de protecció de com a mínim 25 metres
X	<i>Confidencial</i>	NO
Y		
425887.24	4573333	
Nombre de persones per rangs d'edat		
<i>Confidencial</i>		
Hi ha persones que necessiten atenció sanitària inajornable?		
<i>Confidencial</i>		
Hi ha persones crítiques?		
<i>Confidencial</i>		
Disposa de mitjans propis per l'evacuació?	<i>Confidencial</i>	
Maquinària en cas d'emergència	<i>Confidencial</i>	
Observacions	<i>Confidencial</i>	

<b>CODI</b>	<b>NOM</b>
EV-M-146	Cal Joanet del Tivís

<b>Ús de l'edificació i tipus de construcció</b>		<b>Telèfons de contacte</b>	
MASIA-Masia, casa aïllada		<i>Confidencial</i>	
<b>Descripció de l'accés principal</b>		Camí de la Marina. Asfaltat en bon estat	
<b>Descripció d'altres accessos</b>			
<b>Coordenades UTM (ETRS89)</b>		<b>Ocupació de l'edifici</b>	<b>Franja de protecció de com a mínim 25 metres</b>
X	Y	<i>Confidencial</i>	SI
425316.28	4574559.24		
<b>Nombre de persones per rangs d'edat</b>			
<i>Confidencial</i>			
<b>Hi ha persones que necessiten atenció sanitària inajornable?</b>			
<i>Confidencial</i>			
<b>Hi ha persones crítiques?</b>			
<i>Confidencial</i>			
<b>Disposa de mitjans propis per l'evacuació?</b>		<i>Confidencial</i>	
<b>Maquinària en cas d'emergència</b>		<i>Confidencial</i>	
<b>Observacions</b>		<i>Confidencial</i>	

<b>CODI</b>	<b>NOM</b>
EV-M-147	Cal Senyoret

<b>Ús de l'edificació i tipus de construcció</b>	<b>Telèfons de contacte</b>	
MASIA-Masia, casa aïllada	<i>Confidencial</i>	
<b>Descripció de l'accés principal</b>	Camí de la Marina. Asfaltat en bon estat	
<b>Descripció d'altres accessos</b>		
<b>Coordenades UTM (ETRS89)</b>	<b>Ocupació de l'edifici</b>	<b>Franja de protecció de com a mínim 25 metres</b>
X	<i>Confidencial</i>	SI
Y		
425304.09	4574502.7	
<b>Nombre de persones per rangs d'edat</b>		
<i>Confidencial</i>		
<b>Hi ha persones que necessiten atenció sanitària inajornable?</b>		
<i>Confidencial</i>		
<b>Hi ha persones crítiques?</b>		
<i>Confidencial</i>		
<b>Disposa de mitjans propis per l'evacuació?</b>	<i>Confidencial</i>	
<b>Maquinària en cas d'emergència</b>	<i>Confidencial</i>	
<b>Observacions</b>	<i>Confidencial</i>	

<b>CODI</b>	<b>NOM</b>
EV-M-148	Can Bonic

<b>Ús de l'edificació i tipus de construcció</b>		<b>Telèfons de contacte</b>	
MASIA-Masia, casa aïllada		<i>Confidencial</i>	
<b>Descripció de l'accés principal</b>		Camí de la Bunyola. Asfaltat en bon estat	
<b>Descripció d'altres accessos</b>			
<b>Coordenades UTM (ETRS89)</b>		<b>Ocupació de l'edifici</b>	<b>Franja de protecció de com a mínim 25 metres</b>
X	Y	<i>Confidencial</i>	SI
425016.59	4574576.91		
<b>Nombre de persones per rangs d'edat</b>			
<i>Confidencial</i>			
<b>Hi ha persones que necessiten atenció sanitària inajornable?</b>			
<i>Confidencial</i>			
<b>Hi ha persones crítiques?</b>			
<i>Confidencial</i>			
<b>Disposa de mitjans propis per l'evacuació?</b>		<i>Confidencial</i>	
<b>Maquinària en cas d'emergència</b>		<i>Confidencial</i>	
<b>Observacions</b>		<i>Confidencial</i>	

CODI	NOM
EV-M-149	Can Farrés

Ús de l'edificació i tipus de construcció	Telèfons de contacte	
MASIA-Masia, casa aïllada	<i>Confidencial</i>	
<b>Descripció de l'accés principal</b>	Camí de Can Ferrers. No asfaltat en bon estat	
<b>Descripció d'altres accessos</b>		
Coordenades UTM (ETRS89)	Ocupació de l'edifici	Franja de protecció de com a mínim 25 metres
X	<i>Confidencial</i>	SI
Y		
422733.12	4576524.89	
Nombre de persones per rangs d'edat		
<i>Confidencial</i>		
Hi ha persones que necessiten atenció sanitària inajornable?		
<i>Confidencial</i>		
Hi ha persones crítiques?		
<i>Confidencial</i>		
Disposa de mitjans propis per l'evacuació?	<i>Confidencial</i>	
Maquinària en cas d'emergència	<i>Confidencial</i>	
Observacions	<i>Confidencial</i>	

<b>CODI</b>	<b>NOM</b>
EV-M-150	Cal Salom

<b>Ús de l'edificació i tipus de construcció</b>	<b>Telèfons de contacte</b>	
MASIA-Masia, casa aïllada	<i>Confidencial</i>	
<b>Descripció de l'accés principal</b>	Cami Ferran Puig (aprop cruïlla amb camí Cal Pelut). Asfaltat en bon estat	
<b>Descripció d'altres accessos</b>		
<b>Coordenades UTM (ETRS89)</b>	<b>Ocupació de l'edifici</b>	<b>Franja de protecció de com a mínim 25 metres</b>
X	<i>Confidencial</i>	NO
422143.65		
Y		
4575813.98		
<b>Nombre de persones per rangs d'edat</b>		
<i>Confidencial</i>		
<b>Hi ha persones que necessiten atenció sanitària inajornable?</b>		
<i>Confidencial</i>		
<b>Hi ha persones crítiques?</b>		
<i>Confidencial</i>		
<b>Disposa de mitjans propis per l'evacuació?</b>	<i>Confidencial</i>	
<b>Maquinària en cas d'emergència</b>	<i>Confidencial</i>	
<b>Observacions</b>	<i>Confidencial</i>	

<b>CODI</b>	<b>NOM</b>
EV-M-151	Cal Rectoret / Cal Pepet Donyana

<b>Ús de l'edificació i tipus de construcció</b>		<b>Telèfons de contacte</b>	
MASIA-Masia, casa aïllada		<i>Confidencial</i>	
<b>Descripció de l'accés principal</b>		C-31C (camí accés centre Carrefour). No asfaltat en bon estat	
<b>Descripció d'altres accessos</b>			
<b>Coordenades UTM (ETRS89)</b>		<b>Ocupació de l'edifici</b>	<b>Franja de protecció de com a mínim 25 metres</b>
X	Y	<i>Confidencial</i>	SI
423062.06	4576050.92		
<b>Nombre de persones per rangs d'edat</b>			
<i>Confidencial</i>			
<b>Hi ha persones que necessiten atenció sanitària inajornable?</b>			
<i>Confidencial</i>			
<b>Hi ha persones crítiques?</b>			
<i>Confidencial</i>			
<b>Disposa de mitjans propis per l'evacuació?</b>		<i>Confidencial</i>	
<b>Maquinària en cas d'emergència</b>		<i>Confidencial</i>	
<b>Observacions</b>		<i>Confidencial</i>	

CODI	NOM
EV-M-152	Cal Noi Camins

Ús de l'edificació i tipus de construcció	Telèfons de contacte	
MASIA-Masia, casa aïllada	<i>Confidencial</i>	
Descripció de l'accés principal	Carretera de la Bunyola, 82 (amb carrer Narcís Baiges). Asfaltat en bon estat	
Descripció d'altres accessos		
Coordenades UTM (ETRS89)	Ocupació de l'edifici	Franja de protecció de com a mínim 25 metres
X	Y	<i>Confidencial</i>
424859.76	4574653.26	
<b>Nombre de persones per rangs d'edat</b>		
<i>Confidencial</i>		
<b>Hi ha persones que necessiten atenció sanitària inajornable?</b>		
<i>Confidencial</i>		
<b>Hi ha persones crítiques?</b>		
<i>Confidencial</i>		
Disposa de mitjans propis per l'evacuació?	<i>Confidencial</i>	
Maquinària en cas d'emergència	<i>Confidencial</i>	
Observacions	<i>Confidencial</i>	

CODI	NOM
EV-M-153	Cal Peixo

Ús de l'edificació i tipus de construcció	Telèfons de contacte	
MASIA-Masia, casa aïllada	<i>Confidencial</i>	
<b>Descripció de l'accés principal</b>	Carretera de Ca L'alaio (també té accés camí de terra des de rotonda C31-C). Asfaltat en bon estat	
<b>Descripció d'altres accessos</b>		
<b>Coordenades UTM (ETRS89)</b>	<b>Ocupació de l'edifici</b>	<b>Franja de protecció de com a mínim 25 metres</b>
X	Y	<i>Confidencial</i>
423057.01	4575774.5	
<b>Nombre de persones per rangs d'edat</b>		
<i>Confidencial</i>		
<b>Hi ha persones que necessiten atenció sanitària inajornable?</b>		
<i>Confidencial</i>		
<b>Hi ha persones crítiques?</b>		
<i>Confidencial</i>		
<b>Disposa de mitjans propis per l'evacuació?</b>	<i>Confidencial</i>	
<b>Maquinària en cas d'emergència</b>	<i>Confidencial</i>	
<b>Observacions</b>	<i>Confidencial</i>	

<b>CODI</b>	<b>NOM</b>
EV-M-154	Cal Domiguet

<b>Ús de l'edificació i tipus de construcció</b>	<b>Telèfons de contacte</b>	
MASIA-Masia, casa aïllada	<i>Confidencial</i>	
<b>Descripció de l'accés principal</b>	Camí de València. Asfaltat en bon estat	
<b>Descripció d'altres accessos</b>		
<b>Coordenades UTM (ETRS89)</b>	<b>Ocupació de l'edifici</b>	<b>Franja de protecció de com a mínim 25 metres</b>
X	<i>Confidencial</i>	SI
Y		
425690.13	4573233.31	
<b>Nombre de persones per rangs d'edat</b>		
<i>Confidencial</i>		
<b>Hi ha persones que necessiten atenció sanitària inajornable?</b>		
<i>Confidencial</i>		
<b>Hi ha persones crítiques?</b>		
<i>Confidencial</i>		
<b>Disposa de mitjans propis per l'evacuació?</b>	<i>Confidencial</i>	
<b>Maquinària en cas d'emergència</b>	<i>Confidencial</i>	
<b>Observacions</b>	<i>Confidencial</i>	

CODI	NOM
EV-M-155	Cal Picasal

Ús de l'edificació i tipus de construcció	Telèfons de contacte	
MASIA-Masia, casa aïllada	<i>Confidencial</i>	
Descripció de l'accés principal	C-31C (B201) Porta principal Tradisa. Asfaltat en bon estat	
Descripció d'altres accessos		
Coordenades UTM (ETRS89)	Ocupació de l'edifici	Franja de protecció de com a mínim 25 metres
X	<i>Confidencial</i>	SI
422489.05		
Y		
4575947.61		
Nombre de persones per rangs d'edat		
<i>Confidencial</i>		
Hi ha persones que necessiten atenció sanitària inajornable?		
<i>Confidencial</i>		
Hi ha persones crítiques?		
<i>Confidencial</i>		
Disposa de mitjans propis per l'evacuació?	<i>Confidencial</i>	
Maquinària en cas d'emergència	<i>Confidencial</i>	
Observacions	<i>Confidencial</i>	

<b>CODI</b>	<b>NOM</b>
EV-M-156	Cal Misses

<b>Ús de l'edificació i tipus de construcció</b>		<b>Telèfons de contacte</b>	
MASIA-Masia, casa aïllada		<i>Confidencial</i>	
<b>Descripció de l'accés principal</b>		Camí de la Ribera. Asfaltat en bon estat	
<b>Descripció d'altres accessos</b>			
<b>Coordenades UTM (ETRS89)</b>		<b>Ocupació de l'edifici</b>	<b>Franja de protecció de com a mínim 25 metres</b>
X	Y	<i>Confidencial</i>	SI
423197.42	4576831.35		
<b>Nombre de persones per rangs d'edat</b>			
<i>Confidencial</i>			
<b>Hi ha persones que necessiten atenció sanitària inajornable?</b>			
<i>Confidencial</i>			
<b>Hi ha persones crítiques?</b>			
<i>Confidencial</i>			
<b>Disposa de mitjans propis per l'evacuació?</b>		<i>Confidencial</i>	
<b>Maquinària en cas d'emergència</b>		<i>Confidencial</i>	
<b>Observacions</b>		<i>Confidencial</i>	

<b>CODI</b>	<b>NOM</b>
EV-M-167	Casa Rosal

<b>Ús de l'edificació i tipus de construcció</b>		<b>Telèfons de contacte</b>	
MASIA-Masia, casa aïllada		<i>Confidencial</i>	
<b>Descripció de l'accés principal</b>		Per Torre de la Ricarda	
<b>Descripció d'altres accessos</b>		Camí de Cal Minguet	
<b>Coordenades UTM (ETRS89)</b>		<b>Ocupació de l'edifici</b>	<b>Franja de protecció de com a mínim 25 metres</b>
X	Y	<i>Confidencial</i>	NO
425610.55	4571369.8		
<b>Nombre de persones per rangs d'edat</b>			
<i>Confidencial</i>			
<b>Hi ha persones que necessiten atenció sanitària inajornable?</b>			
<i>Confidencial</i>			
<b>Hi ha persones crítiques?</b>			
<i>Confidencial</i>			
<b>Disposa de mitjans propis per l'evacuació?</b>		<i>Confidencial</i>	
<b>Maquinària en cas d'emergència</b>		<i>Confidencial</i>	
<b>Observacions</b>		<i>Confidencial</i>	

<b>CODI</b>	<b>NOM</b>
EV-M-168	Casa Baix Llobregat

<b>Ús de l'edificació i tipus de construcció</b>		<b>Telèfons de contacte</b>	
MASIA-Masia, casa aïllada		<i>Confidencial</i>	
<b>Descripció de l'accés principal</b>			
<b>Descripció d'altres accessos</b>			
<b>Coordenades UTM (ETRS89)</b>		<b>Ocupació de l'edifici</b>	<b>Franja de protecció de com a mínim 25 metres</b>
X	Y	<i>Confidencial</i>	NO
425478.53	4571301.8		
<b>Nombre de persones per rangs d'edat</b>			
<i>Confidencial</i>			
<b>Hi ha persones que necessiten atenció sanitària inajornable?</b>			
<i>Confidencial</i>			
<b>Hi ha persones crítiques?</b>			
<i>Confidencial</i>			
<b>Disposa de mitjans propis per l'evacuació?</b>		<i>Confidencial</i>	
<b>Maquinària en cas d'emergència</b>		<i>Confidencial</i>	
<b>Observacions</b>		<i>Confidencial</i>	

<b>CODI</b>	<b>NOM</b>
EV-M-169	casa Ollé-Bertrand

<b>Ús de l'edificació i tipus de construcció</b>		<b>Telèfons de contacte</b>	
MASIA-Masia, casa aïllada		<i>Confidencial</i>	
<b>Descripció de l'accés principal</b>			
<b>Descripció d'altres accessos</b>			
<b>Coordenades UTM (ETRS89)</b>		<b>Ocupació de l'edifici</b>	<b>Franja de protecció de com a mínim 25 metres</b>
X	Y	<i>Confidencial</i>	SI
425557.89	4571292.25		
<b>Nombre de persones per rangs d'edat</b>			
<i>Confidencial</i>			
<b>Hi ha persones que necessiten atenció sanitària inajornable?</b>			
<i>Confidencial</i>			
<b>Hi ha persones crítiques?</b>			
<i>Confidencial</i>			
<b>Disposa de mitjans propis per l'evacuació?</b>		<i>Confidencial</i>	
<b>Maquinària en cas d'emergència</b>		<i>Confidencial</i>	
<b>Observacions</b>		<i>Confidencial</i>	

CODI	NOM
EV-M-170	Cal Miquel de l'Agata

Ús de l'edificació i tipus de construcció	Telèfons de contacte	
MASIA-Masia, casa aïllada	<i>Confidencial</i>	
<b>Descripció de l'accés principal</b>	Camí de Cal Tet (entre Camí distribuïdor i Camí de València). No asfaltat en bon estat	
<b>Descripció d'altres accessos</b>		
<b>Coordenades UTM (ETRS89)</b>	<b>Ocupació de l'edifici</b>	<b>Franja de protecció de com a mínim 25 metres</b>
X	Y	<i>Confidencial</i>
425359.18	4573994.44	
<b>Nombre de persones per rangs d'edat</b>		
<i>Confidencial</i>		
<b>Hi ha persones que necessiten atenció sanitària inajornable?</b>		
<i>Confidencial</i>		
<b>Hi ha persones crítiques?</b>		
<i>Confidencial</i>		
<b>Disposa de mitjans propis per l'evacuació?</b>	<i>Confidencial</i>	
<b>Maquinària en cas d'emergència</b>	<i>Confidencial</i>	
<b>Observacions</b>	<i>Confidencial</i>	

CODI	NOM
EV-M-171	Can Dominguet

Ús de l'edificació i tipus de construcció	Telèfons de contacte	
MASIA-Masia, casa aïllada	<i>Confidencial</i>	
Descripció de l'accés principal	Camí Cal Tet (amb Camí de València). No asfaltat en bon estat	
Descripció d'altres accessos		
Coordenades UTM (ETRS89)	Ocupació de l'edifici	Franja de protecció de com a mínim 25 metres
X	<i>Confidencial</i>	NO
Y		
425700.43	4573560.19	
Nombre de persones per rangs d'edat		
<i>Confidencial</i>		
Hi ha persones que necessiten atenció sanitària inajornable?		
<i>Confidencial</i>		
Hi ha persones crítiques?		
<i>Confidencial</i>		
Disposa de mitjans propis per l'evacuació?	<i>Confidencial</i>	
Maquinària en cas d'emergència	<i>Confidencial</i>	
Observacions	<i>Confidencial</i>	

**URBANITZACIONS, NUCLIS I/O AGREGATS DE POBLACIÓ**

<b>CODI</b>	<b>NOM</b>
EV-URB-166	Zona residencial militar ACAR

<b>Descripció accés principal</b>	Accés principal per la Ctra. Del Salí
<b>Descripció d'altres accessos</b>	
<b>Vials interns</b>	Amplada variable, asfaltat
<b>Franja de protecció &gt;= 25 m</b>	SI
<b>Manteniment franja i zones verdes</b>	Bo
<b>Existència cases de fusta</b>	NO
<b>Estat de les parcel·les</b>	100% compleixen
<b>Nombre d'habitatges</b>	<b>Nombre d'habitants (ocupació)</b>
<b>Xarxa d'hidrants</b>	SI
<b>Punt de reunió</b>	Mirador de la Roberta
<b>Disposa de plànol de delimitació (Llei 5/2003 i al Decret 123/2005)</b>	NO

## **4 DOCUMENT 4. PROCEDIMENTS OPERATIUS PER RISC**

### 4.1 PROCEDIMENT OPERATIU

#### 4.1.1 CRITERIS D'ACTIVACIÓ. NIVELLS

##### » **PRE-ALERTA:**

La pre-alerta es produeix, en general quan:

- És previsible un fenomen que pot produir situacions de risc per la població a mig termini.
- També es pot produir en maniobres en determinades instal·lacions (per exemple les derivades de control de preses que generen cabals propers a produir inundacions).

La pre-alerta no implica l'activació del Pla.

##### » **ALERTA:**

El Pla s'activa en *fase d'alerta*, en general quan:

- S'informa de l'activació d'un Pla Especial de la Generalitat en fase d'alerta per afectació a la zona on es troba el municipi.
- Quan hi ha paràmetres objectius que fan preveure una situació d'emergència important a la població a curt termini.
- Davant d'emergències per riscos naturals que no afectin ni puguin afectar a persones, béns i vies de comunicació.
- En emergències en determinades instal·lacions o infraestructures que no puguin produir danys a l'exterior però que puguin produir alarma en la població.
- Per la millora de la situació d'emergència, en el retorn gradual cap a la normalitat, però amb la necessitat de mantenir un desplegament de recursos i estructures de coordinació.

##### » **EMERGÈNCIA:**

El Pla s'activa en *fase d'emergència*, en general davant de les situacions següents:

- S'informa de l'activació en fase d'emergència d'un Pla Especial de la Generalitat en fase d'emergència per afectació a la zona on es troba el municipi.
- Davant d'emergències que puguin comportar, per la seva evolució, un greu risc per al municipi o danys a la població i/o els recursos locals de resposta quedin superats per a fer front a la situació.

A l'Annex I es detallen criteris concrets per riscos concrets.

#### 4.1.2 TASQUES PREVENTIVES I OPERATIVES ASSOCIADES A CADASCUN DELS NIVELLS

*Les tasques preventives i operatives es poden desenvolupar i recollir en Protocols d'Actuació específics segons el risc, annexos al DUPROCIM.*

TASQUES PREVENTIVES I OPERATIVES ASSOCIADES AL RISC BÀSIC / TERRITORIAL	
FASE	TASQUES
<b>PREALERTA</b>	<p><b>EN GENERAL:</b></p> <ul style="list-style-type: none"> <li>➤ Seguiment de la situació: <ul style="list-style-type: none"> <li>▪ Comunicats del CECAT</li> <li>▪ Informació meteorològica: <a href="#">enllaç</a></li> <li>▪ Estat de la xarxa viària: <a href="#">enllaç</a></li> <li>▪ Responsable de l'activitat (en cas de risc per concentració de persones).</li> </ul> </li> <li>➤ Connectar i tenir a mà l'emissora de la Xarxa Rescat.</li> <li>➤ Informar als responsables municipals i els integrants dels serveis municipals.</li> <li>➤ Difusió a la població dels consells d'autoprotecció que correspongui segons el risc.</li> </ul> <p><b>ACTIVITATS EXTRAORDINÀRIES DE PÚBLICA CONCURRENCIA (Cavalcades, Carnaval, Festa Major, Fira Avícola...)</b></p> <ul style="list-style-type: none"> <li>➤ Habilitar un canal de comunicació específic (Telegram...) entre les persones organitzadores responsables de l'activitat, de seguretat ciutadana i protecció civil, de comunicació, de serveis municipals i les que es considerin necessàries.</li> </ul> <p><b>ONADA DE CALOR:</b></p> <ul style="list-style-type: none"> <li>➤ Informar i fer seguiment de les persones especialment vulnerables dels consells.</li> <li>➤ Comprovació de la climatització correcte d'escoles, residències i altres equipaments municipals especialment vulnerables.</li> <li>➤ Comprovació dels funcionament correcte dels equipaments d'estada temporal (refugis climàtics)</li> <li>➤ Recordar el protocol d'actuació específic a les persones implicades.</li> </ul> <p><b>ONADA DE FRED:</b></p> <ul style="list-style-type: none"> <li>➤ Seguiment de les persones sensellar i d'altres en situació de vulnerabilitat.</li> <li>➤ Preveure l'activació de recursos propis (CUESB...) i extraordinaris en cas necessari: equipaments d'estada temporal (refugis climàtics)</li> </ul>

<b>TASQUES PREVENTIVES I OPERATIVES ASSOCIADES AL RISC BÀSIC / TERRITORIAL</b>	
<b>FASE</b>	<b>TASQUES</b>
	<ul style="list-style-type: none"> <li>➤ Preveure disponibilitat de fundents i els punts d'escampament, principalment accessos als serveis bàsics i assistencials (veure Nevades).</li> </ul>
<b>ALERTA</b>  <b>EMERGÈNCIA 1</b>  <b>EMERGÈNCIA 2</b>	<ul style="list-style-type: none"> <li>➤ Activar el Pla bàsic d'emergències municipal (PBEM) i comunicar-ho al CECAT.</li> <li>➤ Trucar al 112 si es necessita ajuda externa (bombers, Mossos d'Esquadra o SEM).</li> <li>➤ Constituir el Comitè d'emergències municipal (veure ordre de trucades a la fitxa del CRA) i habilitar el CECOPAL. Activar els grups locals d'actuació que s'escaigui.</li> <li>➤ Connectar i tenir a mà l'emissora de la Xarxa Rescat.</li> <li>➤ Assegurar la operativitat dels telèfons fixes i mòbils, i que els telèfons mòbils disposen de suficient bateria (i carregadors).</li> <li>➤ Fer seguiment de la situació (font del punt anterior) i mantenir comunicació amb el CECAT.</li> <li>➤ Avís als elements vulnerables i demanar si tenen necessitats especials.</li> <li>➤ Seguiment de les institucions i serveis bàsics afectats per comprovar la seva viabilitat i la seva accessibilitat. Si cal, utilitzar alternatives als serveis bàsics.</li> <li>➤ Revisar, en cas que es disposi i en cas necessari, l'estat dels grups electrògens i la disponibilitat i/o bon funcionament dels grups de Policia Local i pels centres d'acollida.</li> <li>➤ Controlar el trànsit i l'accés a les zones afectades per l'emergència.</li> <li>➤ Obrir i habilitar els centres d'acollida i fer l'acolliment de la població afectada, si escau.</li> <li>➤ Avaluar les necessitats de recursos (propis o aliens) per donar allotjament, aliments, atenció sanitària i serveis a les persones que poguessin necessitar-los a causa de l'emergència.</li> <li>➤ Avisar i alertar a les empreses subministradores de recursos bàsics del municipi per tal que estiguin pendents de qualsevol incidència.</li> <li>➤ Preveure la rehabilitació dels serveis bàsics (aigua, electricitat, gas, telecomunicacions) al municipi com a conseqüència de talls en el subministrament.</li> <li>➤ Col·laborar en les evacuacions, si escau.</li> <li>➤ Habilitar punts d'informació a la població: Oficina d'Atenció i Informació a la Ciutadania (OIAC) i segons zona afectació: Oficina Municipal d'Informació de Sant Cosme (OMISC), Oficina Municipal d'Informació al Consumidor (OMIC) o qualsevol altre espai municipal habilitat per tal efecte.</li> </ul>

<b>TASQUES PREVENTIVES I OPERATIVES ASSOCIADES AL RISC BÀSIC / TERRITORIAL</b>	
<b>FASE</b>	<b>TASQUES</b>
	<ul style="list-style-type: none"> <li>➤ Registre i organització dels voluntaris ocasionals.</li> <li>➤ Comunicar canvis de fase d'activació del Pla bàsic d'emergències municipal al CECAT i als integrants del Comitè d'emergències municipal.</li> </ul> <p><b>ACTIVITATS EXTRAORDINÀRIES DE PÚBLICA CONCURRÈNCIA</b></p> <ul style="list-style-type: none"> <li>➤ Informar a les persones assistents i a la població en general de la situació i les mesures adoptades.</li> </ul> <p><b>ONADA DE CALOR</b></p> <ul style="list-style-type: none"> <li>➤ Reforçar el seguiment de les persones especialment vulnerables.</li> <li>➤ Garantir una distribució adequada a la ciutat de refugis climàtics oberts durant la franja de més calor.</li> <li>➤ Preveure possibles sobreconsums i avaries de climatització en equipaments amb persones especialment vulnerables (escoles, residències...).</li> </ul> <p><b>ONADA DE FRED</b></p> <ul style="list-style-type: none"> <li>➤ Reforçar seguiment de les persones sense llar i oferiment d'espais per pernoctar.</li> <li>➤ Habilitar, si s'escau, els edificis d'estada temporal per onades de fred.</li> <li>➤ Tancament de regs.</li> <li>➤ Escampar fundents als punts prioritaris si es valora possibilitat de formació de plaques de gel.</li> </ul> <p><b>ESTAT DE LA MAR</b></p> <ul style="list-style-type: none"> <li>➤ Anul·lar activitats aquàtiques del centre de vela i d'altres que es puguin fer a la platja.</li> <li>➤ Senyalitzar amb bandera vermella (en temporada d'estiu) i prohibir el bany.</li> <li>➤ Seguiment de l'afectació a les infraestructures de la platja i a la sorra.</li> <li>➤ Si s'escau, tancament del passeig de la platja. Informar al CRAM i Aeroport.</li> </ul> <p><b>ACCIDENTS EN EL TRANSPORT FERROVIARI DE PASSATGERS</b></p> <ul style="list-style-type: none"> <li>➤ Posar-se en contacte amb l'operador del servei (RENFE, TMB, FGC...)</li> <li>➤ Facilitar l'accés a les sortides d'emergència ubicades al municipi.</li> </ul>

<b>TASQUES PREVENTIVES I OPERATIVES ASSOCIADES AL RISC BÀSIC / TERRITORIAL</b>	
<b>FASE</b>	<b>TASQUES</b>
	<ul style="list-style-type: none"> <li>➤ Col·laborar en l'establiment de l'àrea general d'operacions (AGO) entorn a les estacions ferroviàries i altres accessos.</li> <li>➤ Col·laborar, i oferir si s'escau espais municipals, per habilitar Centres d'Atenció a Familiars (CAF).</li> <li>➤ Altres accions previsibles en escenaris de múltiples víctimes.</li> </ul> <p><b>ESCENARIS DE MÚLTIPLES VÍCTIMES</b> <b>(6 ó més víctimes mortals o molt greus; 10 ó més víctimes greus que requereixin trasllat hospitalari)</b></p> <ul style="list-style-type: none"> <li>➤ Col·laborar en l'establiment de l'àrea general d'operacions (AGO).</li> <li>➤ Facilitar l'evacuació de les persones ferides als centres sanitaris.</li> <li>➤ Habilitar, si s'escau, espai per a l'atenció a les persones afectades.</li> <li>➤ Activar, si s'escau, recursos municipals d'atenció psicosocial i sociosanitària.</li> <li>➤ En escenaris d'il·lícits penals (terrorisme, intencionalitat...) seguir les instruccions dels Mossos d'Esquadra o, en el seu defecte, de la Policia Local.</li> </ul> <p><b>CONTAMINACIÓ AMBIENTAL (Ozó troposfèric, partícules PM10 o òxids de nitrogen NOx)</b></p> <ul style="list-style-type: none"> <li>➤ Prohibir/limitar, si s'escau, activitats que puguin generar partícules o altres substàncies contaminants (neteja per bufament, cremes de restes vegetals, moviments de terres...)</li> <li>➤ Suspendre activitats a l'aire lliure a on hi participi col·lectius especialment vulnerables (mainada, gent gran, persones amb malalties respiratòries...) que realitzin activitat física.</li> <li>➤ Recomana evitar desplaçaments en vehicles particulars i potenciar l'ús del transport públic, ampliant, si cal, la oferta d'autobusos.</li> </ul> <p><b>INCIDÈNCIA GREU EN EL SUBMINISTRAMENT ELÈCTRIC</b></p> <ul style="list-style-type: none"> <li>➤ Mantenir comunicació amb l'empresa distribuïdora per valorar afectació (durada prevista, número d'abonats, zones...)</li> <li>➤ Informar als elements vulnerables i mantenir contacte per preveure possibles necessitats associades a la manca de subministrament (equipaments sanitaris tipus respiradors, ascensors, climatització...)</li> <li>➤ Preveure garantir la continuïtat dels serveis bàsics (CAPs, residències, escoles, policia local, estacions de tractament d'aigua potable, ràdio...)</li> </ul>

<b>TASQUES PREVENTIVES I OPERATIVES ASSOCIADES AL RISC BÀSIC / TERRITORIAL</b>	
<b>FASE</b>	<b>TASQUES</b>
	<ul style="list-style-type: none"> <li>➤ Preveure els punts conflictius de la xarxa viària amb regulació semafòrica.</li> <li>➤ Incrementar la vigilància en els carrers per manca d'enllumenament públic.</li> <li>➤ Preveure ubicació, connexió i protecció de grups electrògens a la via pública.</li> <li>➤ Preveure reserva de combustible pels grups electrògens mòbils i fixos. Les benzineres afectades poden tenir dificultats per subministrar.</li> </ul> <p><b>INCIDÈNCIA GREU EN EL SUBMINISTRAMENT D'AIGUA POTABLE</b></p> <ul style="list-style-type: none"> <li>➤ Aplicar els procediments establerts al Pla d'emergència municipal per sequera.</li> </ul> <p><b>INCIDÈNCIA GREU A LES TELECOMUNICACIONS</b></p> <ul style="list-style-type: none"> <li>➤ Aplicar alternatives de comunicacions (xarxes socials, telefonia fixa...)</li> <li>➤ En cas de caiguda del 112/061 coordinar, si s'escau, les trucades de ciutadania entre CRA (Policia Local) i el parc de bombers, la comissaria Mossos, la base SEM i els centres d'atenció primària del municipi.</li> <li>➤ Desplegar, si s'escau, terminals portàtil de RESCAT o de freqüència municipal a serveis essencials.</li> </ul> <p><b>INCENDIS I/O EXPLOSIONS EN ENTORNS URBANS O INDUSTRIALS</b></p> <ul style="list-style-type: none"> <li>➤ Fer seguiment de la dispersió de fums i l'afectació a la població.</li> <li>➤ Si es constitueix CCA, preveure personal d'enllaç amb el CECOPAL i/o CRA.</li> <li>➤ Facilitar als Bombers, si s'escau, informació sobre les activitats properes (naus industrials, elements de risc o vulnerables...)</li> <li>➤ Recomanar el confinament, si s'escau.</li> <li>➤ Avisar a Aigües del Prat si es preveu un consum d'aigua important per extinció d'incendis (hidrants).</li> <li>➤ En cas d'aigües d'extinció contaminades que puguin arribar al clavegueram o al medi, col·laborar en la seva contenció si és possible. Informar a CECAT perquè contactin amb la EDAR i/o Agència Catalana de Residus.</li> <li>➤ Avisar/mobilitzar personal tècnic d'urbanisme en cas de danys estructurals.</li> <li>➤ Preveure l'acollida i atenció de persones afectades.</li> </ul>

<b>TASQUES PREVENTIVES I OPERATIVES ASSOCIADES AL RISC QUÍMIC (PLASEQCAT)</b>	
<b>ALERTA</b>  <b>EMERGÈNCIA</b>	<ul style="list-style-type: none"> <li>➤ Activar el Pla d'actuació municipal per a accidents greus en establiments amb substàncies perilloses i comunicar-ho al CECAT.</li> <li>➤ Trucar al 112 si es necessita ajuda externa (bombers, Mossos d'Esquadra o SEM).</li> <li>➤ Constituir el Comitè d'emergències municipal (veure ordre de trucades a la fitxa del CRA) i habilitar el CECOPAL. Activar els grups locals d'actuació. Comunicar al CECAT la constitució del CECOPAL.</li> <li>➤ Connectar i tenir a mà l'emissora de la Xarxa Rescat.</li> <li>➤ Fer seguiment de la situació i mantenir comunicació amb el CECAT. Confirmar la zona potencial d'afectació (radi) i identificar els elements vulnerables inclosos.</li> <li>➤ Informar a la població de la situació i de les mesures d'autoprotecció que s'estableixin des de la direcció del PLASEQCAT, en cas de dubte, recomanar el confinament (especialment el dels grups crítics de població)</li> <li>➤ Avisar i mantenir contacte permanent amb els grups crítics, prioritàriament els centres educatius, socio-sanitaris i altres activitats de titularitat municipal. Demanar si tenen necessitats especials.</li> <li>➤ Controlar el trànsit i l'accés a les zones afectades per l'emergència en coordinació amb Mossos d'Esquadra com a coordinador del Grup d'Ordre. Preveure l'ús de les màscares facials d'autoprotecció de Policia Local.</li> <li>➤ Suspendre esdeveniments públics i altres activitats dins la zona afectada.</li> <li>➤ En cas de confinament general de llarga durada, preveure les necessitats de la població i vetllar per l'atenció dels grups crítics.</li> <li>➤ En escenaris de risc per a la població, es previsible que sonin les sirenes d'avís a la població i l'enviament d'alertes de protecció civil al mòbil (ES-Alert)</li> <li>➤ Si s'han produït evacuacions, obrir i habilitar centres d'acollida que reuneixin condicions de confinament segur per l'acollida de la població evacuada.</li> <li>➤ Col·laborar en les evacuacions que siguin necessàries.</li> <li>➤ Comunicar canvis de fase d'activació del Pla d'actuació municipal al CECAT i als integrants del Comitè d'emergències municipal.</li> </ul>

<b>TASQUES PREVENTIVES I OPERATIVES ASSOCIADES AL RISC D'INCENDI FORESTAL (INFOCAT)</b>	
<b>PREALERTA</b>	<ul style="list-style-type: none"> <li>➤ Seguiment de la informació: <ul style="list-style-type: none"> <li>▪ Comunicats del CECAT</li> <li>▪ Mapa de predicció de perill d'incendi forestal: <a href="#">enllaç</a></li> <li>▪ Mapa del Pla Alfa: <a href="#">enllaç</a></li> <li>▪ Informació meteorològica: <a href="#">enllaç</a></li> <li>▪ Estat de la xarxa viària: <a href="#">enllaç</a></li> </ul> </li> <li>➤ Connectar i tenir a mà l'emissora de la Xarxa Rescat.</li> <li>➤ Difusió a la població dels consells de prevenció d'incendi i d'autoprotecció.</li> <li>➤ Intensificar la vigilància de les següents zones d'especial risc (control de columnes de fum i activitat de risc): <ul style="list-style-type: none"> <li>▪ Massa forestal dels voltants del nucli urbà i del litoral</li> <li>▪ Edificacions aïllades. Zona militar, CRAM, Finca la Ricarda.</li> <li>▪ Zona forestal Espais naturals del Delta del Llobregat.</li> </ul> </li> </ul>
<b>ALERTA EMERGÈNCIA</b>	<ul style="list-style-type: none"> <li>➤ Trucar al 112 si es detecta un incendi.</li> <li>➤ Activar el PAM per incendis forestals i comunicar-ho al CECAT.</li> <li>➤ Connectar i tenir a mà l'emissora de la Xarxa Rescat, si no s'ha fet prèviament.</li> <li>➤ Reforçar la vigilància de les zones forestals.</li> <li>➤ Control d'activitats amb risc d'incendi. Comprovar l'existència d'autoritzacions i mesures preventives associades.</li> <li>➤ Tancament al públic dels espais naturals del Delta i a la pineda de Can Camins quan el perill sigui extrem (Pla Alfa nivell 4).</li> <li>➤ Reforçar la difusió de les mesures de prevenció i d'autoprotecció, d'acord amb el que determini la direcció del Pla INFOCAT.</li> <li>➤ Constituir el Comitè d'Emergències Municipal (veure ordre de trucades a la fitxa del CRA) i habilitar el CECOPAL. Activar els grups locals d'actuació.</li> <li>➤ Fer seguiment de la situació i mantenir comunicació amb el CECAT per informar de l'impacte de l'emergència al municipi i transmetre necessitats.</li> <li>➤ Valorar les accions complementàries que s'estimin adients per a minimitzar el risc.</li> <li>➤ Controlar el trànsit i l'accés a les zones afectades per l'incendi, en coordinació amb els organismes competents (Mossos d'Esquadra...).</li> </ul>

**TASQUES PREVENTIVES I OPERATIVES ASSOCIADES AL RISC D'INCENDI FORESTAL  
(INFOCAT)**

- Avisar urgentment a la població de les mesures de protecció a les persones (control d'accessos, confinament, evacuació...) d'acord amb els mitjans previstos.
- Identificar els elements vulnerables potencialment afectats (Document 6) i mantenir-los informats.
- Detectar necessitats de la població afectada per l'emergència, en especial l'allotjament, la provisió d'aliments, la manca de serveis bàsics i les necessitats d'atenció social, així com donar-ne resposta o traslladar les necessitats de suport per fer-ho a l'INFOCAT a través dels òrgans de coordinació previstos.
- La mesura de protecció a la població genèrica serà el confinament preventiu.
- Obrir i habilitar els centres d'acollida i fer l'acolliment de la població afectada, si escau.
- Habilitar punts d'informació a la població.
- Facilitar la distribució dels recursos i les necessitats d'intendència dels operatius del municipi que siguin necessaris per a l'emergència.
- Registre i organització dels voluntaris ocasionals.
- Fer el seguiment de les afectacions a les explotacions ramaderes per garantir el seu benestar (garantir menjar i aigua, i valorar el trasllat).
- Comunicar canvis de fase d'activació del Pla d'actuació municipal al CECAT i als integrants del Comitè d'emergències municipal.
- Identificar els elements inclosos en els catàlegs de béns protegits, ja sigui patrimoni històric-artístic i cultural o espais naturals o ambientals – paisatgístics que puguin resultar afectats i, si cal, demanar la seva protecció.

TASQUES PREVENTIVES I OPERATIVES ASSOCIADES AL RISC D'INUNDACIONS (INUNCAT)																			
FASE	TASQUES																		
PREALERTA	<ul style="list-style-type: none"> <li>▪ Seguiment de la informació:               <ul style="list-style-type: none"> <li>▪ Comunicats del CECAT</li> <li>▪ Informació meteorològica: <a href="#">enllaç</a></li> <li>▪ Estat de la xarxa viària: <a href="#">enllaç</a></li> <li>▪ Càmeres de trànsit:</li> </ul> </li> <li>▪ Connectar i tenir a mà l'emissora de la Xarxa Rescat.</li> <li>▪ Difusió a la població dels consells d'autoprotecció davant del risc de pluges intenses i inundacions i fort onatge (si s'escau).</li> <li>▪ Fer seguiment de la situació hidrometeorològica als següents punts:</li> </ul>																		
	<table border="1"> <thead> <tr> <th>Zones inundables</th> <th>Punt</th> <th>Emplaçament</th> </tr> </thead> <tbody> <tr> <td rowspan="2">Malacó (llera parc del riu)</td> <td>1</td> <td>Pont ADIF</td> </tr> <tr> <td>2</td> <td>Pàdel</td> </tr> <tr> <td>Llera</td> <td>3</td> <td>Aigües amunt Pont C-31</td> </tr> <tr> <td>Espais Naturals del Delta</td> <td>4</td> <td>Mirador Cal Malet</td> </tr> <tr> <td>Àmbit urbà i agrícola</td> <td>5</td> <td>Pont autovia marge dret</td> </tr> </tbody> </table>		Zones inundables	Punt	Emplaçament	Malacó (llera parc del riu)	1	Pont ADIF	2	Pàdel	Llera	3	Aigües amunt Pont C-31	Espais Naturals del Delta	4	Mirador Cal Malet	Àmbit urbà i agrícola	5	Pont autovia marge dret
	Zones inundables	Punt	Emplaçament																
	Malacó (llera parc del riu)	1	Pont ADIF																
		2	Pàdel																
	Llera	3	Aigües amunt Pont C-31																
	Espais Naturals del Delta	4	Mirador Cal Malet																
	Àmbit urbà i agrícola	5	Pont autovia marge dret																
	<ul style="list-style-type: none"> <li>➤ Altres fonts de seguiments:               <ul style="list-style-type: none"> <li>▪ Sensors disponibles (gestió d'APSA)</li> <li>▪ Estacions meteorològiques oficials (Aemet i Meteocat) i no oficials (Policia Local, sirenes avís població, altres...)</li> <li>▪ Estacions d'aforament Aigua a temps real (ACA) a Sant Joan Despí i a Sant Vicenç dels Horts: <a href="#">enllaç</a></li> </ul> </li> <li>▪ Revisar l'estat dels vehicles municipals i empreses (combustible..) i maquinària específica (retroexcavadora, cargadora bobcat, motobombes...)</li> <li>▪ Davant l'avís de CECAT i/o l'observació directa d'un increment del nivell del riu que comenci a inundar la llera del parc del riu (habitualment s'inicia la inundació per la zona propera al pont de Mercabarna) procedir a la senyalització dels accessos a la llera i desallotjament de les persones presents en aquest espai.</li> </ul>																		
	<ul style="list-style-type: none"> <li>➤ Punts a on es poden produir situacions que agreugin de forma substancial el risc o els efectes de la inundació i que requereixen d'un manteniment i/o control (veure taula adjunta):               <ul style="list-style-type: none"> <li>▪ <i>Obres de desguàs (OD)</i>: Es recomana implantar un pla de manteniment preventiu de les clapetes antiretorn. En el seu defecte, comprovar el correcte funcionament davant possibles episodis d'avingudes.</li> <li>▪ <i>Obres hidràuliques (OH)</i>: Es recomana implantar un pla de manteniment preventiu dels passos. En el seu defecte, comprovar possibles obstruccions i gestionar l'arranjament.</li> <li>▪ <i>Punts conflictius (PC) per manca de capacitat drenant del clavegueram</i>: Es recomana implantar un pla de manteniment preventiu dels embornals, especialment després de la caiguda de fulles. En el seu defecte, netejar especialment els embornals associats als punts conflictius.</li> </ul> </li> </ul>																		
<ul style="list-style-type: none"> <li>➤ Altres punts d'especial atenció en cas de pluges intenses:               <ul style="list-style-type: none"> <li>▪ Pas inferior per a vianants sota C-31 (entre passatge de l'autovia i Carrefour). Risc d'acumulació d'aigua per manca de drenatge.</li> <li>▪ Desguàs del Canal de la Bunyola al mar. La formació de barreres naturals pot dificultar el drenatge i afavorir inundacions als camps de conreus.</li> </ul> </li> </ul>																			

TASQUES PREVENTIVES I OPERATIVES ASSOCIADES AL RISC D'INUNDACIONS (INUNCAT)	
FASE	TASQUES
ALERTA	<ul style="list-style-type: none"> <li>➤ Activar el Pla d'actuació municipal per inundació i comunicar-ho al CECAT.</li> <li>➤ Trucar al 112 si es necessita ajuda externa (bombers, Mossos d'Esquadra o SEM).</li> <li>➤ Constituir el Comitè d'emergències municipal (veure ordre de trucades a la fitxa del CRA) i habilitar el CECOPAL. Activar els grups locals d'actuació.</li> <li>➤ Reforçar el seguiment i la vigilància de cabals i acumulacions d'aigua.</li> <li>➤ Actuacions concretes de control als <b>punts d'actuació prioritària (PAP)</b>. <b>Veure taula adjunta.</b></li> <li>➤ Senyalitzar, tallar o controlar les següents vies de la xarxa viària C-31, B-250, B-250a, B-203.</li> <li>➤ Desallotjar i tancar, si escau, els següents espais públics: <ul style="list-style-type: none"> <li>▪ Espais naturals del Delta del Llobregat (avinguda del riu)</li> <li>▪ Passeig de la platja (fort onatge, precipitacions intenses)</li> </ul> </li> <li>➤ Suspendre els esdeveniments públics, activitats docents i esportives a l'aire lliure davant situacions de pluges intenses, especialment si estan acompanyades de tempestes i/o es poden produir fenòmens de temps violent (tornados, pedra, esclafits...)</li> <li>➤ Suspendre activitats esportives i recreatives al mar o al riu.</li> <li>➤ Mantenir contacte amb PratEspais per possibles afectacions als estacionaments soterrats. En cas d'insuficiència de bombament i acumulació d'aigua, procedir al tancament de les plantes afectades.</li> <li>➤ Avaluar les necessitats de recursos (propis o aliens) per donar allotjament, menjar i serveis a les persones que poguessin necessitar-los. Preveure les necessitats en cas d'acollida de població evacuada i/o persones sense sostre: allotjament, aliments, serveis socials, atenció sanitària, ...</li> <li>➤ Assegurar la operativitat dels telèfons fixes i mòbils, i que els telèfons mòbils disposen de suficient bateria (i carregadors).</li> <li>➤ Revisar, l'estat dels grups electrògens i la disponibilitat i/o bon funcionament dels grups de Policia Local i pels centres d'acollida.</li> <li>➤ Avisar i alertar a les empreses subministradores de recursos bàsics del municipi per a què estiguin a l'aguait de qualsevol incidència.</li> <li>➤ Demanar al CECAT l'activació de grups comarcals de la xarxa RESCAT sempre que sigui necessari.</li> <li>➤ Informar a la població de la situació i donar-los-hi consells tals com que evitin els desplaçaments que no siguin estrictament necessaris. En cas d'inundacions importants, recomanar pujar a plantes superiors i no accedir a plantes soterrànies.</li> <li>➤ Mantenir contacte amb els col·lectius de persones més vulnerables (gent grans, persones que pateixen algun tipus de malaltia,...). En cas de persones que necessitin tractaments diaris importants (diàlisi, quimioteràpia,...), fer-los anar a l'Hospital on els tracten.</li> <li>➤ Avís als elements vulnerables i demanar si tenen necessitats especials, especialment de masies, granges i habitatges aïllats. Comprovar que poden pujar a plantes superiors en cas d'inundacions greus. Preveure l'evacuació de les persones i dels animals, si s'escau.</li> <li>➤ Preveure, vigilar i netejar, si s'escau, aquelles vies prioritàries per facilitar la mobilitat, sobretot dels vehicles d'emergència (veure vies prioritzades per situacions de nevades)</li> </ul>
EMERGÈNCIA 1	
EMERGÈNCIA 2	

TASQUES PREVENTIVES I OPERATIVES ASSOCIADES AL RISC D'INUNDACIONS (INUNCAT)	
FASE	TASQUES
	<ul style="list-style-type: none"> <li>➤ Obrir i habilitar els centres d'acollida i fer l'acolliment de la població afectada, si escau.</li> <li>➤ Preveure la rehabilitació dels serveis bàsics (aigua, electricitat, gas, telefonia, vies de comunicació, ...) al municipi com a conseqüència de talls en el subministrament (tenir a punt tant els grups electrògens com el combustible que els fan funcionar).</li> <li>➤ Col·laborar en les evacuacions que siguin necessàries.</li> <li>➤ Registre i organització dels voluntaris ocasionals.</li> <li>➤ Comunicar canvis de fase d'activació del Pla d'actuació municipal al CECAT i als integrants del Comitè d'emergències municipal.</li> </ul>

**Obres de desguàs (OD).**

***Punts d'abocament d'aigües pluvials al riu. Un mal funcionament de les comportes, juntament amb un increment del nivell del riu Llobregat pot dificultar l'evacuació de l'aigua i provocar inundacions.***

Codi SITMUN	Codi element	Coordenades UTM		Detalls	Conseqüències
PC-27	OD-1	424597	4576607	Obra de drenatge associada al desguàs del pas inferior de l'Autovia. Col·lector de Ø800mm de formigó amb comporta tipus mural d'accionament manual.	Risc d'inundació per entrada d'aigua del riu o per pluges intenses en el municipi degut a que la comporta mural es d'accionament manual.
PC-28	OD-2	424728	4576435	Desguàs riu col·lectors pluvials barri Urgoiti La Seda. Sortida a riu aigües pluvials Sector Urgoiti, Seda i Paperera. Dos col·lectors Ø600mm formigó amb clapeta antiretorn.	Risc d'inundació per entrada d'aigua del riu o a pluges intenses en el municipi degut al mal funcionament de les dues comportes tipus clapeta antiretorn existents.
PC-29	OD-3	424862	4576389	Sortida Nord Xarxa gravetat associada EB1. Sortida riu mitjançant col·lector Ø1000mm amb comporta mural telecomandada per la EB1.	Risc d'inundació per entrada d'aigua del riu o pluges intenses en el municipi i degut al mal funcionament de la comporta.
PC-32	OD-4	424990	4576294	Sortida impulsió EB1. Sortida a riu mitjançant canonada impulsió EB1.	Risc d'inundació per entrada d'aigua de riu o pluges intenses en el municipi i degut al mal funcionament de la comporta antiretorn i valvuleria interna canonada.
PC-33	OD-5	425102	4576201	Sortida Sud xarxa gravetat associada EB1. Sortida riu mitjançant col·lector Ø800mm amb comporta mural telecomandada per la EB1.	Risc d'inundació per entrada d'aigua del riu o pluges intenses en el municipi i degut al mal funcionament de la comporta.
PC-34	OD-6	425574	4575610	Sortida associada drenatge NISSAN. Sortida riu xarxa aigües pluvials empresa NISSAN.	Risc d'inundació per entrada d'aigua del riu i mal funcionament de la comporta manual que té l'empresa en el

<b>Obres de desguàs (OD).</b>					
<b><i>Punts d'abocament d'aigües pluvials al riu. Un mal funcionament de les comportes, juntament amb un increment del nivell del riu Llobregat pot dificultar l'evacuació de l'aigua i provocar inundacions.</i></b>					
<b>Codi SITMUN</b>	<b>Codi element</b>	<b>Coordenades UTM</b>		<b>Detalls</b>	<b>Conseqüències</b>
					seu punt de desguàs (interior empresa).
PC-35	OD-7	425674	4575422	Sortida Desguàs. Sortida Riu xarxa desguàs Polígon Estruch.	Risc d'inundació per entrada d'aigua del riu o pluges intenses en el municipi i degut al mal funcionament de la comporta antiretorn canonada.
PC-36	OD-8	425932	4574160	Desguàs sobreexidor 5.1 Canal Bunyola. Col·lectors de sortida a riu 3x Ø1200mm procedents sobreexidors Canal Bunyola.	Possible inundació de la zona Canal de la Bunyola per mal funcionament del conjunt de comportes existent. Tancat normalment.

<b>Obres hidràuliques (OH).</b>					
<b><i>Passos soterrats d'infraestructures que faciliten el pas de l'aigua, la obturació dels quals, juntament amb pluges molt intenses, pot provocar inundacions.</i></b>					
<b>Codi SITMUN</b>	<b>Codi element</b>	<b>Coordenades UTM</b>		<b>Detalls</b>	<b>Conseqüències</b>
PC-37	OH-1	421985	4576129	Pas soterrat canal laminació amb B-201. Zona de Camí de Cal Jové (Zona vial lateral C-32).	Risc de possible inundació del vial lateral a la C-32.
PC-38	OH-2	422369	4574777	Pas soterrat canal de laminació amb C-31. Zona de Camí de Cal Pelut (Masia de Cal Rovira).	Risc de possible inundació de la zona de parc agrari així com inundació ramal incorporació C-31 pel mal funcionament del pas de desguàs, sota la C-31.

<b>Punts conflictius per manca de capacitat drenant del clavegueram per pluges intenses (PC).</b>					
<b><i>"Punts negres" al nucli urbà a on es poden preveure acumulacions d'aigua en cas de pluges intenses i/o fallida o superació de la capacitat de sistemes de bombament.</i></b>					
<b>Codi SITMUN</b>	<b>Codi element</b>	<b>Coordenades UTM</b>		<b>Detalls</b>	<b>Conseqüències</b>
PC-39	PC-1	424504	4576469	Pas inferior Ronda Llevant (B-250) sota C-31. Associat a OD-03.	Tall de l'accés a la ciutat i del risc d'atrapaments de vehicles.
PC-40	PC-2	424815	4576294	Pas inferior Ronda Llevant (B-250) sota ADIF. Associat a l'estació de bombament EB-1 i OD-05,06,07.	Tall de l'accés a la ciutat i del risc d'atrapaments de vehicles
PC-41	PC-3	424287	4576140	Bombament Urgoiti	Inundacions locals, problemes a la mobilitat
PC-42	PC-4	423706	4576071	Bombament pluvial 7	

<b>Punts conflictius per manca de capacitat drenant del clavegueram per pluges intenses (PC).</b> <i>“Punts negres” al nucli urbà a on es poden preveure acumulacions d'aigua en cas de pluges intenses i/o fallida o superació de la capacitat de sistemes de bombament.</i>					
<b>Codi SITMUN</b>	<b>Codi element</b>	<b>Coordenades UTM</b>		<b>Detalls</b>	<b>Conseqüències</b>
PC-43	PC-5	423599	4576111	Pàrquing Carrefour	
PC-44	PC-6	423429	4576102	Bombament bassa Prat	
PC-45	PC-7	424079	4575862	C/ Dr. Soler i Torrents	
PC-46	PC-8	424068	4575514	C/Jaume Casanova amb c/Santiago Rusiñol	
PC-47	PC-9	423595	4575365	Av. Remolar amb Av. Verge de Montserrat	Acumulacions d'aigua especialment a la part muntanya de les rotondes donada la seva major elevació. Inundacions locals, problemes a la mobilitat
PC-48	PC-10	423684	4575121	Av. Remolar amb Av. Apel·les Mestres	
PC-49	PC-11	423606	4575060	Av. Remolar amb c/Serra del Canigó	
PC-50	PC-12	423771	4574892	Av. Remolar amb Av. Pompeu Fabra	
PC-51	PC-13	423852	4574711	Av. Remolar amb c/Lleida	Inundacions locals, problemes a la mobilitat
PC-52	PC-14	424569	4575125	C/Frederic Soler, Plaça Blanes i ctra de la Bunyola (entre c/Indústries i c/Girona)	
PC-53	PC-15	424147	4574707	Ctra de l'Aviació (entre c/Lleida i c/Amposta)	
PC-54	PC-16	422021	4573963	Accés a P.I. Mas Blau des de C-31	
PC-55	PC-17	425238	4575746	Ronda Llevant, davant MiSU (reixa d'intercepció)	
PC-56	PC-18	423815	4575806	Fondo d'en Peixo	Tall accés a la platja i risc d'atrapaments de vehicles.
PC-57	PC-19	424982	4571619	Pas inferior Ctra de la Platja (B-203) sota pista aeroport. Amb sistema de bombament.	

**Punts d'Actuació Prioritària (PAP)**

*Llocs on el risc que es produeixin danys en cas d'inundació és elevat, pel que cal fer-hi actuacions preventives per minimitzar el risc i assignar-los una operativa concreta en cas d'avinguda.*

<b>Codi</b>	<b>Identificació</b>	<b>Tipus d'inundació</b>	<b>Nivell risc</b>	<b>Actuació</b>
PAP-01	Pas inferior B-250 sota pont C31 (associat al PC-01)	Precipitació “in situ” + desbordament de la llera	Alt	Vigilar el nivell del riu en cas de crescuda i pluges intenses al municipi, preparar i emplaçar equipament pel bombament cap al riu, accionament vàlvula. Preveure senyalització pel tancament en cas d'acumulació d'aigua i les alternatives de trànsit. Coordinació entre Policia Local i APSA.
PAP-02	Pas inferior B-250 sota pont ADIF. (associat al PC-02)	Precipitació “in situ” + desbordament de la llera.	Alt	Comprovar funcionament d'EB1. En cas d'insuficiència o fallida d'EB1 preveure emplaçament d'equipament de bombament. Preveure senyalització pel tancament en cas d'acumulació d'aigua i les alternatives de trànsit. Coordinació entre Policia Local i APSA.

<b>Punts d'Actuació Prioritària (PAP)</b>				
<i>Llocs on el risc que es produeixin danys en cas d'inundació és elevat, pel que cal fer-hi actuacions preventives per minimitzar el risc i assignar-los una operativa concreta en cas d'avinguda.</i>				
<b>Codi</b>	<b>Identificació</b>	<b>Tipus d'inundació</b>	<b>Nivell risc</b>	<b>Actuació</b>
PAP-03	Accessos a la llera del parc del riu.	Desbordament de la llera. En Zona de Flux Preferent	Alt	Desallotjament de persones a la llera i tancament amb cinta (entre fitons) els accessos per les rampes i escales, entre pont de l'autovia i pont del Mercabarna. Coordinació entre Policia Local i MiSU (per si calen tanques o altres recursos)
PAP-04	Pas inferior B-203 (ctra de la platja) sota pista aeroport. (associat al PC-19).	Precipitació "in situ"	Baix	Comprovar funcionament bombament. En cas d'insuficiència o fallida preveure emplaçament d'equipament de bombament. Preveure senyalització pel tancament en cas d'acumulació d'aigua i les alternatives de trànsit. Avisar Aeroport i elements vulnerables que accedeixen a la platja per aquesta via (única). Coordinació entre Policia Local i APSA
PAP-05	Pont ferroviari sobre El Llobregat	Pujada del nivell del riu	Alt	Amb avinguda T-100 el pont podria entrar en càrrega (grau d'afectació alta). Tall trànsit ferroviari
PAP-06	Pont trànsit rodat C-31 sobre El Llobregat	Pujada del nivell del riu	Mig	Amb avinguda T-500 el pont podria entrar en càrrega (grau d'afectació mitjana). Preveure el tancament dels accessos al pont.
PAP-07	Zona Centre Comercial Carrefour	Precipitació "in situ" + desbordament de la llera.	Alt	Calat superior al 1.2 metres. Pública concurrència. Vigilància i evacuació.

<b>TASQUES PREVENTIVES I OPERATIVES ASSOCIADES AL RISC QUÍMIC EN EL TRANSPORT DE MERCADERIES PERILLOSES (TRANSCAT)</b>	
<b>PREALERTA</b>	<ul style="list-style-type: none"> <li>➤ Seguiment de la informació: <ul style="list-style-type: none"> <li>▪ Comunicats del CECAT</li> <li>▪ Estat de la xarxa viària: <a href="#">enllaç</a></li> <li>▪ Estacions meteorològiques</li> </ul> </li> <li>➤ Connectar i tenir a mà l'emissora de la Xarxa Rescat.</li> <li>➤ Identificar la càrrega (nº ONU, carta de portes...)</li> </ul>
<b>ALERTA  EMERGÈNCIA</b>	<ul style="list-style-type: none"> <li>➤ Activar el Pla d'actuació municipal per a accidents en el transport de mercaderies perilloses i comunicar-ho al CECAT.</li> <li>➤ Trucar al 112 si es necessita ajuda externa (bombers, Mossos d'Esquadra o SEM).</li> <li>➤ Constituir el Comitè d'emergències municipal (veure ordre de trucades a la fitxa del CRA) i habilitar el CECOPAL. Activar els grups locals d'actuació.</li> <li>➤ Connectar i tenir a mà l'emissora de la Xarxa Rescat.</li> <li>➤ Fer seguiment de la situació i mantenir comunicació amb el CECAT. Confirmar el radi d'afectació potencial i identificar els elements vulnerables.</li> <li>➤ CECAT pot enviar alertes de protecció civil al mòbil (ES-Alert). Informar a la població de la situació i de les mesures d'autoprotecció establertes.</li> <li>➤ Avís als elements vulnerables comunicant les mesures d'autoprotecció que s'estableixin des de la direcció del TRANSCAT, en cas de dubte, recomanar el confinament, i demanar si tenen necessitats especials.</li> <li>➤ Controlar el trànsit i l'accés a les zones afectades per l'emergència. Preveure l'ús de les màscares facials d'autoprotecció de Policia Local.</li> <li>➤ Obrir i habilitar els centres d'acollida i fer l'acolliment de la població afectada, si escau.</li> <li>➤ Col·laborar en les evacuacions que siguin necessàries.</li> <li>➤ Fer l'avituallament dels elements vulnerables amb concentració de persones que no siguin autosuficients si el confinament és llarg.</li> <li>➤ Comunicar canvis de fase d'activació del Pla d'actuació municipal al CECAT i als integrants del Comitè d'emergències municipal.</li> </ul>

**TASQUES PREVENTIVES I OPERATIVES ASSOCIADES AL RISC DE NEVADES: (NEUCAT)****PREALERTA**

- *Seguiment de la informació:*
  - Comunicats del CECAT
  - Informació meteorològica: [enllaç](#)
  - Estat de la xarxa viària: [enllaç](#)
  - Càmeres del trànsit: [enllaç](#)
- Connectar i tenir a mà l'emissora de la Xarxa Rescat.
- Fer seguiment de la situació de la neu als punts següents:
  - Accessos al nucli urbà.
  - Accessos al parc agrari.
  - Accessos als polígons industrials, especialment Mas Blau i Pratenc.
  - Ctra de la Platja (mirador d'avions).
- Comprovar la disponibilitat de fundents als magatzems:
  - Manteniment i Serveis Urbans: Ronda de Llevant, 21
  - Magatzem de Serveis: Passatge Autovia
  - Policia Local: Riu Llobregat, 2 (complementari)
- Comprar més fundents, si es necessari, a:
  - Sal Costa, Puerto de Barcelona, Ctra. de Circunvalación tramo VI, Km 5,5, 08040 Barcelona. Tel. 932 23 78 90.
- Posar fundents a disposició de la població en els següents punts:
  - A definir segons l'afectació
- Senyalitzar els següents punts conflictius per risc de glaçades:
  - C-31: Pas soterrat B-250 amb pendent sota la C-31 d'accés al municipi per la ronda de Llevant
  - B22 / C-32B: Accés al Municipi i al polígon Mas Blau per l'av. Onze de setembre mitjançant pas elevat.
  - Pont Nelson Mandela.
  - Rotonda enllaç de la C-31 amb la C-32 ("Ronda Nord")
- Revisar l'estat dels grups electrògens disponibles a:
  - Edifici Manteniment i Serveis
  - Policia Local
- Revisar l'estat dels vehicles municipals (combustible, fundes/cadenes neu, climatització...) i maquinària específica (retroexcavadora, cargadora bobcat...)
- Tallar els recs automàtics i recomanar a la població no mullar els carrers per evitar la formació de plaques de gel.
- Seguir atentament la informació meteorològica i de l'estat de la xarxa viària, així com els avisos que emeti el CECAT.
- Difusió a la població dels consells d'autoprotecció davant del risc de nevades

**TASQUES PREVENTIVES I OPERATIVES ASSOCIADES AL RISC DE NEVADES: (NEUCAT)****ALERTA  
EMERGÈNCIA 1  
EMERGÈNCIA 2**

- Activar el Pla d'actuació municipal per nevades i comunicar-ho al CECAT.
- Trucar al 112 si es necessita ajuda externa (bombers, Mossos d'Esquadra o SEM).
- Constituir el Comitè d'emergències municipal (veure ordre de trucades a la fitxa del CRA) i habilitar el CECOPAL. Activar els grups locals d'actuació.
- Connectar i tenir a mà l'emissora de la Xarxa Rescat.
- Tenir apunt la maquinària i preveure fundents de reserva.
- Habilitar zones d'aparcament de vehicles a:
  - Polígon industrial Pratenc: al ser un polígon, es poden utilitzar els vials per aparcar.
  - Parc de negocis Mas Blau I i II: al ser un polígon, es poden utilitzar els vials per aparcar. Presència establiments hotelers i de restauració.
  - Ronda del Sud (especialment davant del Parc Nou)
  - Pàrquing centre comercial Carrefour.
  - Pàrquing RENFE.
  - Volta del Llobregat (al costat camp RCD Espanyol).
  - Pàrquing del Parc del Litoral (turismes i camions rígids)
  - Altres zones alternatives:
    - Ronda de Ponent (estacionament en línia de vehicles pesats)
    - Pàrquing Cal Gana (turismes)
- Fer seguiment de la situació (fonts del punt anterior), vigilància dels gruixos de neu i mantenir comunicació amb el CECAT.
- Assegurar la operativitat dels telèfons fixes i mòbils, i que els telèfons mòbils disposen de suficient bateria (i carregadors).
- Neteja, i distribució de fundents si s'escau, als següents punts i rutes:
 

S'han de netejar prioritàriament els accessos als serveis d'urgències (centres d'atenció primària, parc de bombers, comissaries de policia, base d'ambulàncies SEM), servei funerari, a les escoles, residències de gent gran, al servei d'escombraries (punts de recollida). Les rutes prioritzades a netejar són:

  - Prioritat Molt Alta:
    - Ruta 1.0: av. Onze de Setembre (tota)
    - Ruta 1.1: c. les Moreres (tot)
    - Ruta 1.2: c. Lo Gaiter del Llobregat – c. Carretera Marina
    - Ruta 1.3: c. Carretera Marina (tot)
    - Ruta 1.4: av. Verge de Montserrat (tota)
    - Ruta 1.5: c. Coronel Sanfeliu (tot)
    - Ruta 1.6: c. Lleida (tot) i av. del Remolar (tota)
    - Ruta 1.7: c. del Riu Llobregat (tot) - c. del Riu Cardener (tot) –c. del Riu Anoia (entre Riu Cardener i Onze de Setembre)
    - Ruta 1.8: Av. de Josep Anselm Clavé – c. Flaquer – c. Major – c. Doctor Soler i Torrens – c. Vall d'Aran (tots)
    - Ruta 1.9: Ronda de Llevant (calçada lateral)
    - Ruta 1.10: Ronda de Llevant (calçada central). Titularitat Gencat
  - Prioritat Alta:
    - Ruta 2.0: c. de Joan Maragall (J.A Clavé – Gaiter Lobr.)
    - Ruta 2.1: c. d'Enric Borràs (Gaiter Llobr. i Josep A Clavé)
    - Ruta 2.2: Vial entre rotondes dels accessos a C-31, a B-20 i a Ronda de Ponent

**TASQUES PREVENTIVES I OPERATIVES ASSOCIADES AL RISC DE NEVADES: (NEUCAT)**

- Ruta 2.3: c. Penedès (tot)
- Ruta 2.4: Av. d'Apel·les Mestres (tota)
- Ruta 2.5: c. de Frederica Montseny (tot)
- Ruta 2.6 c. del riu Xuquer (tot)
- Ruta 2.7: Camí de la Ribera (accessos al CC Carrefour)
- Ruta 2.8: Passatge de l'Autovia
- Prioritat Mitjana:
  - Ruta 3.0: c. Girona (entre Coronel Sanfeliu i c. Carretera de l'Aviació)
  - Ruta 3.1: c. de Jaume Casanovas (tot)
  - Ruta 3.2: c. Carretera de la Platja – Ctra de la Platja
  - Ruta 3.3: c. Carretera de la Bunyola (Lleida–Onze setemb.)
  - Ruta 3.4: Ronda de Ponent (tota) – c. de l'Om – c. Roure
  - Ruta 3.5: c. Carretera de l'Aviació (Remolar i 11 de Setembre)
  - Ruta 3.6: c. del Pi (tot)
- Senyalitzar, tallar o controlar els següents punts de la xarxa viària:
  - Rotonda Ctra de Ca l'Alaio amb Ronda de Ponent i Pge Autovia.
  - Rotonda Av. Onze de setembre amb Ronda de Ponent
  - Rotonda Av. Onze de setembre amb ronda de Llevant (B-250)
  - Av. Josep Anselm Clavé amb ronda de Llevant (B-250).
  - Ronda de Llevant (B-250), rotonda amb C-31C i camí de la Ribera
  - Rotonda Av. Remolar amb Av. Onze de Setembre.
  - Rotonda enllaç de la C-31 amb la C-32 ("Ronda Nord")
- Tancar els següents espais públics, si es necessari (per sobrecàrrega de neu en arbrat i estructures lleugeres que puguin col·lapsar):
  - Patis d'escoles, parcs, centres d'esbarjo
  - Centres esportius ...
  - Suspendre esdeveniments públics, activitats esportives i recreatives a l'aire lliure.
- Avis als elements vulnerables i demanar si tenen necessitats especials, especialment de masies i edificacions aïllades.
- Demanar col·laboració a la població pel que fa a la neteja de les voreres i dels terrats.
- Obrir i habilitar els centres d'acollida i fer l'acolliment de la població afectada, si escau.
- Col·laborar en les evacuacions que siguin necessàries.
- Registre i organització dels voluntaris ocasionals.
- Avisar i alertar a les empreses subministradores de recursos bàsics del municipi per a què estiguin a l'aguait de qualsevol incidència.
- Preveure la rehabilitació dels serveis bàsics (aigua, electricitat, gas, telefonia, vies de comunicació, ...) al municipi com a conseqüència de talls en el subministrament (revisar l'estat dels grups electrògens).
- Informar a la població de la situació, donant a conèixer les mesures d'autoprotecció, i donar-los-hi consells tals com que vigilin la combustió de les estufes o que evitin els desplaçaments que no siguin estrictament necessaris.
- Estar en contacte amb la població, sobretot de la més vulnerable (persones grans, persones que pateixen algun tipus de malaltia,...). En cas de persones que necessitin tractaments diaris importants (diàlisi, quimioteràpia,...), fer-los anar a l'Hospital on els tracten.
- Comunicar canvis de fase d'activació dels Pla d'actuació municipal al CECAT i als integrants del Comitè d'emergències municipal.

<b>TASQUES PREVENTIVES I OPERATIVES ASSOCIADES AL RISC AERONÀUTIC (AEROCAT)</b>	
<b>PREALERTA</b>	<ul style="list-style-type: none"> <li>➤ Seguiment de la informació: <ul style="list-style-type: none"> <li>▪ Comunicats del CECAT.</li> <li>▪ Responsable de la instal·lació.</li> </ul> </li> <li>➤ Connectar i tenir a mà l'emissora de la Xarxa Rescat.</li> </ul>
<b>ALERTA EMERGÈNCIA 1 EMERGÈNCIA 2</b>	<ul style="list-style-type: none"> <li>➤ Activar el Pla d'actuació municipal per a emergències aeronàutiques i comunicar-ho al CECAT.</li> <li>➤ Trucar al 112 si es necessita ajuda externa (bombers, Mossos d'Esquadra o SEM).</li> <li>➤ Constituir el Comitè d'emergències municipal (veure ordre de trucades a la fitxa del CRA) i habilitar el CECOPAL. Activar els grups locals d'actuació.</li> <li>➤ Preveure la persona d'enllaç (representant municipal al CECAT) al Comitè Tècnic AEROCAT constituït a l'aeroport per si és requerida la seva presència.</li> <li>➤ Connectar i tenir a mà l'emissora de la Xarxa Rescat.</li> <li>➤ Fer seguiment de la situació i mantenir comunicació amb el CECAT.</li> <li>➤ Controlar el trànsit i l'accés a les zones afectades per l'emergència.</li> <li>➤ Suspendre esdeveniments públics i altres activitats, si escau.</li> <li>➤ Obrir i habilitar els centres d'acollida i fer l'acolliment de la població afectada, si escau.</li> <li>➤ Col·laborar en les evacuacions que siguin necessàries.</li> <li>➤ Comunicar canvis de fase d'activació del Pla d'actuació municipal al CECAT i als integrants del Comitè d'emergències municipal.</li> </ul>

TASQUES PREVENTIVES I OPERATIVES ASSOCIADES A EMERGÈNCIES PER CONTAMINACIÓ DE LES AIGÜES MARINES (CAMCAT)	
FASE	TASQUES
<b>PREALERTA</b>	<ul style="list-style-type: none"> <li>➤ Seguiment de la situació: <ul style="list-style-type: none"> <li>▪ Comunicats del CECAT</li> <li>▪ Informació meteorològica: <a href="http://www.meteo.cat/prediccio/general/">http://www.meteo.cat/prediccio/general/</a></li> <li>▪ Informació del Port de Barcelona / policia portuària: <a href="http://www.portdebarcelona.cat/home_apb">http://www.portdebarcelona.cat/home_apb</a></li> <li>▪ Salvamento Marítimo –SASEMAR: <a href="http://www.salvamentomaritimo.es/">http://www.salvamentomaritimo.es/</a></li> </ul> </li> <li>➤ Connectar i tenir a mà l'emissora de la Xarxa Rescat.</li> <li>➤ Vigilar la platja per observar possibles indicis de contaminació.</li> </ul>
<b>ALERTA</b> <b>EMERGÈNCIA 1</b> <b>EMERGÈNCIA 2</b>	<ul style="list-style-type: none"> <li>➤ Activar el Pla d'actuació municipal per risc de contaminació d'aigües marines i comunicar-ho al CECAT.</li> <li>➤ Trucar al 112 si es necessita ajuda externa (bombers, Mossos d'Esquadra o SEM).</li> <li>➤ Constituir el Comitè d'emergències municipal (veure ordre de trucades a la fitxa del CRA) i habilitar el CECOPAL. Activar els grups locals d'actuació que escaigui.</li> <li>➤ Com a primera mesura si s'escau, tancament de la zona de bany afectada. Valoració de l'evacuació de la platja en la zona afectada i tancament de l'accés</li> <li>➤ Fer seguiment de la situació (fonts dels punt anterior) i mantenir comunicació amb el CECAT.</li> <li>➤ Avís als elements vulnerables, transmetre les mesures d'autoprotecció que estableixen la direcció del pla, i demanar si tenen necessitats especials.</li> <li>➤ Controlar el trànsit i l'accés a les zones afectades per l'emergència.</li> <li>➤ Obrir i habilitar els centres d'acollida i fer l'acolliment de la població afectada, si escau.</li> <li>➤ Col·laborar en les evacuacions que siguin necessàries.</li> <li>➤ Habilitar punt d'informació a la població</li> <li>➤ Registre i organització dels voluntaris ocasionals.</li> <li>➤ Preveure recursos per donar suport a la neteja, si s'escau, de les platges (indumentària voluntariat, eines i maquinàries, vehicles especials...)</li> <li>➤ Comunicar canvis de fase d'activació del Pla d'actuació municipal al CECAT i als integrants del Comitè d'emergències municipal.</li> </ul>

TASQUES PREVENTIVES I OPERATIVES ASSOCIADES AL RISC SÍSMIC (SISMICAT)	
<b>PREALERTA</b>	<ul style="list-style-type: none"> <li>➤ Seguiment de la informació:               <ul style="list-style-type: none"> <li>▪ Comunicats del CECAT</li> <li>▪ Institut Cartogràfic i Geològic de Catalunya: <a href="#">enllaç</a></li> <li>▪ Estat de la xarxa viària: <a href="#">enllaç</a></li> </ul> </li> <li>➤ Connectar i tenir a mà l'emissora de la Xarxa Rescat.</li> <li>➤ Valorar la percepció del sisme entre la població.</li> </ul>
<b>ALERTA EMERGÈNCIA</b>	<ul style="list-style-type: none"> <li>➤ Activar el Pla d'actuació municipal per sismes i comunicar-ho al CECAT.</li> <li>➤ Trucar al 112 si es necessita ajuda externa (bombers, Mossos d'Esquadra o SEM).</li> <li>➤ Constituir el Comitè d'emergències municipal (veure ordre de trucades a la fitxa del CRA) i habilitar el CECOPAL. Activar els grups locals d'actuació.</li> <li>➤ Difusió a la població dels consells d'autoprotecció, si s'escau.</li> <li>➤ Connectar i tenir a mà l'emissora de la Xarxa Rescat.</li> <li>➤ Fer seguiment de la situació i mantenir comunicació amb el CECAT.</li> <li>➤ Avís als elements vulnerables i demanar si tenen necessitats especials.</li> <li>➤ Controlar el trànsit i l'accés a les zones afectades.</li> <li>➤ Avisar/mobilitzar, si s'escau, al personal tècnic municipal d'urbanisme per donar suport a la valoració de danys estructurals.</li> <li>➤ Inspecció d'edificis amb major risc del municipi per detectar possibles danys:               <ul style="list-style-type: none"> <li>▪ Equipaments públics: veure llistat d'elements vulnerables</li> <li>▪ Edificis de més de 5 plantes: veure llistat d'elements vulnerables</li> <li>▪ Edificis més antics: veure llistat d'elements vulnerables</li> <li>▪ Elements singulars: veure llistat d'elements vulnerables</li> </ul> </li> <li>➤ Suspendre esdeveniments públics i altres activitats, si escau.</li> <li>➤ Obrir i habilitar els centres d'acollida i fer l'acolliment de la població afectada, si escau.</li> <li>➤ Col·laborar en les evacuacions que siguin necessàries.</li> <li>➤ Registre i organització dels voluntaris ocasionals</li> <li>➤ Comunicar canvis de fase d'activació del Pla d'actuació municipal al CECAT i als integrants del Comitè d'emergències municipal.</li> </ul>

<b>TASQUES PREVENTIVES I OPERATIVES ASSOCIADES AL RISC RADIOLÒGIC (RADCAT)</b>	
<b>PREALERTA</b>	<ul style="list-style-type: none"> <li>➤ Seguiment de la informació:               <ul style="list-style-type: none"> <li>▪ Comunicats del CECAT</li> <li>▪ Responsable de la instal·lació.</li> </ul> </li> <li>➤ Connectar i tenir a mà l'emissora de la Xarxa Rescat.</li> </ul>
<b>ALERTA</b> <b>EMERGÈNCIA 1</b> <b>EMERGÈNCIA 2</b>	<ul style="list-style-type: none"> <li>➤ Activar el Pla d'actuació municipal per emergències radiològiques i comunicar-ho al CECAT.</li> <li>➤ Trucar al 112 si es necessita ajuda externa (bombers, Mossos d'Esquadra o SEM).</li> <li>➤ Constituir el Comitè d'emergències municipal (veure ordre de trucades a la fitxa del CRA) i habilitar el CECOPAL. Activar els grups locals d'actuació.</li> <li>➤ Connectar i tenir a mà l'emissora de la Xarxa Rescat.</li> <li>➤ Fer seguiment de la situació i mantenir comunicació amb el CECAT.</li> <li>➤ Avís als elements vulnerables comunicant les mesures d'autoprotecció que s'estableixin des de la direcció del RADCAT i, en cas de dubte recomanar el confinament, i demanar si tenen necessitats especials.</li> <li>➤ Controlar el trànsit i l'accés a les zones afectades per l'emergència.</li> <li>➤ Suspendre esdeveniments públics i altres activitats dins la zona afectada.</li> <li>➤ Obrir i habilitar els centres d'acollida i fer l'acolliment de la població afectada, si escau.</li> <li>➤ Col·laborar en les evacuacions que siguin necessàries.</li> <li>➤ Fer l'avituallament dels elements vulnerables amb concentració de persones que no siguin autosuficients si el confinament és llarg.</li> <li>➤ Comunicar canvis de fase d'activació del Pla d'actuació municipal al CECAT i als integrants del Comitè d'emergències municipal.</li> </ul>

TASQUES PREVENTIVES I OPERATIVES ASSOCIADES AL RISC DE VENTADES (VENTCAT)	
<b>PREALERTA</b>	<ul style="list-style-type: none"> <li>➤ Seguiment de la situació:           <ul style="list-style-type: none"> <li>▪ Comunicats del CECAT</li> <li>▪ Informació meteorològica: <a href="#">enllaç</a></li> <li>▪ Estat de la xarxa viària: <a href="#">enllaç</a></li> </ul> </li> <li>➤ Connectar i tenir a mà l'emissora de la Xarxa Rescat.</li> <li>➤ Difusió a la població dels consells d'autoprotecció davant del risc de ventades.</li> <li>➤ Vigilància de les següents zones d'especial risc:           <ul style="list-style-type: none"> <li>▪ Centres esportius municipals i privats.</li> <li>▪ Parcs públics i espais de pública concurrència.</li> <li>▪ Arbrat singular de grans dimensions. Revisar estat.</li> <li>▪ Patis centres educatius. Informar els centres educatius.</li> <li>▪ Mercats i activitats de venda no sedentària.</li> <li>▪ Espais naturals Delta del Llobregat.</li> <li>▪ Esdeveniments i activitats esportives, culturals i recreatives a l'aire lliure que puguin tenir risc per caiguda de branques o arbres, presència d'estructures (llums de nadal, pancartes...).</li> <li>▪ Estructures singulars de grans dimensions (p.ex. antenes de telefonia mòbil).</li> <li>▪ Fer vigilància i neteja de la xarxa viària local i passos de vianants (arbres trencats, mobiliari urbà, runes, etc.). Especialment si l'episodi es dona després de pluges intenses (major risc caiguda d'arbrat) i/o altres episodis de ventades (elements malmesos que poden caure).</li> </ul> </li> <li>➤ Revisar l'estat dels vehicles municipals (combustible...) i maquinària específica (retroexcavadora, cargadora bobcat, motoserres, grues...)</li> </ul>
<b>ALERTA EMERGÈNCIA</b>	<ul style="list-style-type: none"> <li>➤ Activar el Pla d'actuació municipal per risc de vent i comunicar-ho al CECAT.</li> <li>➤ Trucar al 112 si es necessita ajuda externa (bombers, Mossos d'Esquadra o SEM).</li> <li>➤ Constituir el Comitè d'emergències municipal (veure ordre de trucades a la fitxa del CRA) i habilitar el CECOPAL. Activar els grups locals d'actuació que s'escaigui.</li> <li>➤ Connectar i tenir a mà l'emissora de la Xarxa Rescat.</li> <li>➤ Fer seguiment de la situació (fonts del punt anterior) i mantenir comunicació amb el CECAT.</li> <li>➤ Alertar els serveis municipals perquè, quan comenci l'episodi de vent, iniciïn ràpidament les tasques assignades:</li> </ul>

**TASQUES PREVENTIVES I OPERATIVES ASSOCIADES AL RISC DE VENTADES (VENTCAT)**

- Aplicar mesures específiques relacionades amb el mobiliari urbà, enllumenat públic, motos i cotxes estacionats, contenidors d'escombraries, sacs, grues, bastides, tanques d'obra i arbrat en general.
- Neteja de materials i elements caiguts de les vies públiques prioritàries.
- Revisar l'estat dels grups electrògens.
- Avisar i alertar les empreses subministradores de serveis bàsics.
- Senyalitzar, tallar o controlar les següents vies de la xarxa viària:
  - c. Carretera de la Platja.
  - passeig de la Platja.
  - Camí Carretera de la Bunyola.
  - Camí Carretera de la Marina.
  - Camí de la Ribera.
  - Ronda del Sud.
  - Edificis o façanes que presenten mal estat o perill d'ensorrament.
  - Grues, bastides i altres elements que puguin caure.
- Fer vigilància i neteja de la xarxa viària local i passos de vianants (arbres trencats, mobiliari urbà, runes, etc.).
- Habilitar zones d'aparcaments de vehicles a:
  - Parc del riu.
  - Pàrquing centres comercials.
  - Ronda de Ponent
  - Ronda del Sud
- Tancar els següents espais públics:
  - Jardins d'Àngel Guimerà
  - Espais a l'aire lliure de les instal·lacions esportives.
  - Patis centres educatius.
  - Espais naturals del Delta i pineda de Can Camins.
  - Cementiris municipals
- Senyalitzar els accessos als següents espais arbrats:
  - Parc Nou
  - Parc de la Solidaritat
  - Parc d'en Fondo d'en Peixo
  - Camí de la Platja

**TASQUES PREVENTIVES I OPERATIVES ASSOCIADES AL RISC DE VENTADES (VENTCAT)**

- Suspendre esdeveniments i activitats esportives i recreatives a l'aire lliure que puguin tenir risc per caiguda d'arbrat, estructures o qualsevol altre element.
- Avís als elements vulnerables, comunicant les mesures d'autoprotecció que s'estableixin des de la direcció del Pla, en cas de dubte, recomanar el confinament, i demanar si tenen necessitats especials.
- Obrir i habilitar els centres d'acollida i fer l'acolliment de la població afectada, si escau.
- Col·laborar en les evacuacions, si escau.
- Registre i organització dels voluntaris ocasionals.
- Comunicar canvis de fase d'activació del Pla d'actuació municipal al CECAT i als integrants del Comitè d'emergències municipal.

TASQUES PREVENTIVES I OPERATIVES ASSOCIADES AL RISC PER PANDÈMIES	
<b>PREALERTA</b>	<ul style="list-style-type: none"> <li>➤ Seguiment de la situació:           <ul style="list-style-type: none"> <li>▪ Comunicats del CECAT</li> <li>▪ Informació del Departament de Salut</li> </ul> </li> <li>➤ Iniciar el seguiment dels paràmetres que permeten avaluar la perillositat de la pandèmia (p. ex., grups de població de risc, vector de transmissió, etc.) i la seva evolució (p. ex., indicadors nous) per analitzar si s'està produint impacte social o afectació als serveis essencials.</li> <li>➤ Preveure les necessitats que hi pot haver en cas d'agreujament de la situació i activació del Pla en fase d'alerta, sobretot les que tenen a veure amb l'impacte en els col·lectius vulnerables i els serveis bàsics.</li> <li>➤ Identificar els diferents col·lectius vulnerables i els serveis bàsics d'acord amb els paràmetres de la pandèmia.</li> <li>➤ Conèixer els mitjans i recursos del municipi.</li> <li>➤ Preveure si caldrà reforçar els serveis socials d'atenció a col·lectius especialment vulnerables des del punt de vista sanitari i que, a més, es trobin en una situació que els faci encara més vulnerable (gent gran que visqui sola, persones en risc d'exclusió social, etc.).</li> <li>➤ Preveure procediments d'informació i alerta a la població en coordinació amb els previstos en aquest Pla, parant particular atenció als elements especialment vulnerables.</li> <li>➤ Actualitzar els Plans de contingència dels serveis municipals davant el risc de pandèmies que en disposin.</li> </ul>
<b>ALERTA EMERGÈNCIA</b>	<ul style="list-style-type: none"> <li>➤ Activar el Pla d'actuació municipal per pandèmies i comunicar-ho al CECAT.</li> <li>➤ Constituir el Comitè d'emergències municipal (veure ordre de trucades a la fitxa del CRA) i habilitar el CECOPAL. Activar els grups locals d'actuació.</li> <li>➤ Detectar les situacions de vulnerabilitat que requereixin intervenció o suport, per tal de gestionar-les en funció dels mitjans i recursos del municipi o bé transmetre la necessitat de gestionar-les a través del CECAT.</li> <li>➤ Detectar interrupcions de serveis bàsics o situacions que puguin conduir a interrompre aquests serveis, per tal de gestionar-les en funció dels mitjans i recursos del municipi o bé transmetre la necessitat de gestionar-les a través del CECAT.</li> <li>➤ Informar el CECAT de la situació en la qual es troben els serveis essencials del municipi, incloent-hi la prestació dels subministraments bàsics.</li> </ul>

**TASQUES PREVENTIVES I OPERATIVES ASSOCIADES AL RISC PER PANDÈMIES**

- Detectar la manca de disponibilitat present o a curt termini de productes bàsics i gestionar-ne la disponibilitat en funció dels mitjans i recursos del municipi o bé transmetre la necessitat de gestionar-ho a través del CECAT.
- Informar la població en general. Dirigir i coordinar, en el terme municipal, les actuacions adreçades a informar i protegir la població, en contacte permanent amb el Comitè de Direcció del Pla especial d'emergències de la Generalitat de Catalunya.
- Aplicar la normativa vigent i els plans sectorials corresponents en relació amb les activitats de pública concurrència (festivals, fires, esports massius, etc).
- Determinar les instal·lacions que poden veure afectada la seva activitat a causa de la pandèmia. El municipi ha de vetllar per tal que aquestes instal·lacions disposin d'un pla d'autoprotecció (PAU) que prevegi aquests supòsits i les actuacions internes que caldria fer.
- Facilitar la identificació d'instal·lacions que puguin actuar com a centres de vacunació o espais d'aïllament de població.
- Catalogar els mitjans i recursos específics per a la posada en pràctica de les actuacions previstes.
- Organitzar els voluntaris municipals.

### 4.1.3 AVISOS: ORGANITZACIÓ, SISTEMES I RECORREGUTS D'AVÍS

Notificació d'alerta a la població, per posar en pràctica les mesures d'autoprotecció com el confinament o l'evacuació.

Sistemes/mitjans d'avís a la població:

- » Web municipal.
- » Megafonia fixa o mòbil
- » Telefonia fixa i mòbil.
- » Xarxes socials (Telegram, Whatsapp, X, Facebook...).
- » APP Seguretat Ciutadana.
- » Radio municipal.
- » Desplaçament amb vehicle municipal (avís porta a porta)
- » Alertes de protecció civil als mòbils ES Alert (no municipal)
- » Sirenes d'avís a la població per risc químic (no municipal). El municipi té 5 sirenes dins del terme municipal (3 en per a la cobertura de la zona urbana) que avisen del confinament de la zona, així com del fi de l'emergència.

**Responsabilitat:** amb caràcter immediat, l'Alcalde o Alcaldessa. Quan el Pla Especial de la Generalitat està activat, aquesta responsabilitat és compartida amb el Director del Pla Especial de la Generalitat.

**Direcció i coordinació de les tasques d'avís:** L'Alcalde o Alcaldessa, a més del dispositiu municipal corresponent, tindrà el suport per executar aquestes tasques del Grup Local d'Ordre i Avisos i el del Pla Especial de la Generalitat.

**Sistema d'avís a la població resident en els elements catalogats com a vulnerables:** Al nucli urbà s'avisarà d'una emergència per la megafonia i/o trucada telefònica. D'altra banda, el mitjà d'avís per als elements vulnerables que es trobin fora del nucli urbà serà a través de trucada telefònica o desplaçament amb un vehicle municipal a l'element vulnerable en qüestió. Es reforçarà aquests avisos amb els mitjans massius de difusió (xarxes, ràdio...).

<b>AVISOS: ORGANITZACIÓ, SISTEMES I RECORREGUTS D'AVÍS</b>			
<b>RISC</b>	<b>RESPONSABLE</b> (Veure Punt 6.1.1)	<b>MITJANS</b>	<b>DESTINATARIS</b>
<b>RISC BÀSIC TERRITORIAL (RT00, RT02, RT03, RT04, RT05, RT06)</b>	Cap del grup d'ordre i avisos a través del CRA – Policia Local	Telefonia Correus electrònics SMS Web municipal Prat Ràdio Prat TV Xarxes socials Vehicles de policia local amb megafonia.	Especialment els elements vulnerables i molt vulnerables (gent gran, infants, malalts, embarassades, disminuïts, persones vulnerables que viuen soles, ...). Persones en la zona d'afectació o potencialment afectada per l'emergència.
<b>RE01.- RISC QUÍMIC</b>	Cap del grup d'ordre i avisos a través del CRA – Policia Local	Sirenes Telefonia Correus electrònics SMS Web municipal Prat Ràdio Prat TV Xarxes socials Vehicles de policia local amb megafonia.	Població i elements vulnerables ubicats en zona d'alerta. Població molt vulnerable i elements vulnerables ubicats en zona d'intervenció. La mesura d'autoprotecció principal serà el confinament.
<b>RE02.- RISC D'INCENDI FORESTAL</b>	Cap del grup d'ordre i avisos a través del CRA – Policia Local	Telefonia Correus electrònics SMS Web municipal Prat Ràdio Prat TV Xarxes socials Vehicles de policia local amb megafonia.	Població i elements vulnerables de les zones més properes als terrenys forestals, amb especial incidència a edificacions aïllades ubicades en les proximitats. Es farà un recorregut amb el vehicle municipal per les vies més properes a les zones afectades, seguint les ordres del cap del grup d'intervenció.
<b>RE03.- RISC D'INUNDACIONS</b>	Cap del grup d'ordre i avisos a través del CRA – Policia Local	Telefonia Correus electrònics SMS Web municipal Prat Ràdio; Prat TV Xarxes socials Vehicles de policia local amb megafonia	Tota la població. Elements vulnerables (centres educatius, residencials, sanitaris, culturals, esportius, activitats a l'aire lliure amb concentració de persones, ...). Contactar amb les masies u cases aïllades susceptibles a patir inundacions.
<b>RE04.- RISC QUÍMIC EN EL TRANSPORT DE MERCADERIES PERILLOSES</b>	Cap del grup d'ordre i avisos a través del CRA – Policia Local	Telefonia Correus electrònics SMS Web municipal Prat Ràdio; Prat TV Xarxes socials	Elements vulnerables ubicats en la franja de 500 m (carretera i línia ferroviària de perill molt alt/alt de) o de 350 m (trams de carretera amb perill mig/baix). La mesura d'autoprotecció principal serà el confinament,

<b>AVISOS: ORGANITZACIÓ, SISTEMES I RECORREGUTS D'AVÍS</b>			
<b>RISC</b>	<b>RESPONSABLE</b> (Veure Punt 6.1.1)	<b>MITJANS</b>	<b>DESTINATARIS</b>
		Vehicles de policia local amb megafonia	d'acord amb l'avaluació del Cap d'intervenció.
<b>RE05.- RISC PER NEVADES</b>	Cap del grup d'ordre i avisos a través del CRA – Policia Local	Telefonia Correus electrònics SMS Web municipal Prat Ràdio; Prat TV Xarxes socials Vehicles de policia local amb megafonia	Tota la població i els elements vulnerables: centres educatius, centres sanitaris, residències i centres de dia, centres esportius, centres culturals, masies, granges, serveis bàsics. Contactar amb les masies u cases aïllades
<b>RE07.- RISC AERONÀUTIC</b>	Cap del grup d'ordre i avisos a través del CRA – Policia Local	Telefonia Correus electrònics SMS Web municipal Prat Ràdio; Prat TV Xarxes socials Vehicles de policia local amb megafonia	Si l'accident es produeix fora de les instal·lacions (zona A), avisar als lements vulnerables ubicats en zona afectada per la emergència.
<b>RE08.- RISC PER CONTAMINACIÓ ACCIDENTAL DE LES AIGÜES MARINES</b>	Cap del grup d'ordre i avisos a través del CRA – Policia Local	Telefonia Correus electrònics SMS Web municipal Prat Ràdio; Prat TV Xarxes socials Vehicles de policia local amb megafonia	Elements vulnerables (segons l'afectació): banyistes; CRAM, Centre Municipal de Vela, Consorci Espais Naturals, Depuradora, Dessalinitzadora, Aeroport, ...
<b>RE09.- RISC SÍSMIC</b>	Cap del grup d'ordre i avisos a través del CRA – Policia Local	Telefonia Correus electrònics SMS Web municipal Prat Ràdio; Prat TV Xarxes socials Vehicles de policia local amb megafonia	Tota la població. Es farà un recorregut amb el vehicle municipal seguint els itineraris establerts i només els carrers transitables
<b>RE10.- RISC RADIOLÒGIC</b>	Cap del grup d'ordre i avisos a través del CRA – Policia Local	Telefonia SMS, correus electrònics Web municipal Prat Ràdio i Prat TV Bans Vehicles de policia local amb megafonia.	Població i elements vulnerables ubicats a 200m o menys de la instal·lació radiològica afectada. Població i elements vulnerables ubicats en un radi de 1 i/o 2km d'una instal·lació de vigilància radiològica (IVR)

<b>AVISOS: ORGANITZACIÓ, SISTEMES I RECORREGUTS D'AVÍS</b>			
<b>RISC</b>	<b>RESPONSABLE</b> (Veure Punt 6.1.1)	<b>MITJANS</b>	<b>DESTINATARIS</b>
			d'acord a la direcció del Pla RADCAT.
<b>RE11.- RISC VENTADES</b>	Cap del grup d'ordre i avisos a través del CRA – Policia Local	Telefonia Correus electrònics SMS Web municipal Prat Ràdio; Prat TV Xarxes socials Vehicles de policia local amb megafonia	Tota la població. Especialment: centres educatius, centres esportius, activitats amb concentració de persones a l'aire lliure, obres en construcció, usuaris dels parcs públics, ...

Recorreguts d'avís:

<b>RISC</b>	<b>RESPONSABLE</b> (Veure Punt 6.1.1)	<b>MITJANS</b>	<b>RECORREGUT</b>
<b>RE01.- RISC QUÍMIC</b>	Cap del grup d'ordre i avisos a través del CRA – Policia Local	Vehicles de policia local amb megafonia.	A determinar segons els tipus d'escenari d'emergència i les instruccions del cap d'intervenció del Cos de Bombers de la Generalitat.
<b>RE02.- RISC D'INCENDI FORESTAL</b>	Cap del grup d'ordre i avisos a través del CRA – Policia Local	Vehicles de policia local amb megafonia.	<ul style="list-style-type: none"> <li>• Passeig de la Platja</li> <li>• Carretera de la Platja</li> <li>• Camí Reial de València</li> <li>• Camí Carretera Fonda</li> <li>• Camí de Cal Tet</li> </ul>
<b>RE03.- RISC D'INUNDACIONS</b>	Cap del grup d'ordre i avisos a través del CRA – Policia Local	Vehicles de policia local amb megafonia	<ul style="list-style-type: none"> <li>• Parc del riu</li> <li>• Camí del Sorral</li> <li>• Camí de la Ribera</li> <li>• Espais naturals de Cal Tet</li> </ul>
<b>RE04.- RISC QUÍMIC EN EL TRANSPORT DE MERCADERIES PERILLOSES</b>	Cap del grup d'ordre i avisos a través del CRA – Policia Local	Vehicles de policia local amb megafonia	A determinar segons els tipus d'accident i d'acord amb les directrius del cap d'intervenció del Cos de Bombers de la Generalitat
<b>RE05.- RISC DE NEVADES</b>	Cap del grup d'ordre i avisos a través del CRA – Policia Local	Vehicles de policia local amb megafonia	A determinar segons l'afectació i prioritats.

RISC	RESPONSABLE (Veure Punt 6.1.1)	MITJANS	RECORREGUT
<b>RE08.- RISC PER CONTAMINACIÓ ACCIDENTAL DE LES AIGÜES MARINES</b>	Cap del grup d'ordre i avisos a través del CRA – Policia Local	Vehicles de policia local amb megafonia	<ul style="list-style-type: none"> <li>• Passeig de la Platja</li> <li>• Carretera de la Platja</li> <li>• Camí Carretera Fonda</li> <li>• Espais naturals de Cal Tet</li> </ul>
<b>RE09.- RISC SÍSMIC</b>	Cap del grup d'ordre i avisos a través del CRA – Policia Local	Vehicles de policia local amb megafonia	A determinar segons l'afectació i prioritats.
<b>RE10.- RISC RADIOLÒGIC</b>	Cap del grup d'ordre i avisos a través del CRA – Policia Local	Vehicles de policia local amb megafonia	<ul style="list-style-type: none"> <li>• Av. del Remolar</li> <li>• Ronda del Sud</li> <li>• Av. d'Apel·les Mestres</li> <li>• Pratenc: carrers 100, 111 i 113</li> </ul>
<b>RE11.- RISC VENTADES</b>	Cap del grup d'ordre i avisos a través del CRA – Policia Local	Vehicles de policia local amb megafonia	A determinar segons l'afectació i prioritats

Les xarxes socials de l'Ajuntament, el Prat Ràdio, Prat TV (coordinats pel Gabinet de Premsa i Informació) donaran suport a la difusió d'informació, instruccions i consells d'autoprotecció a la població.

D'altra banda, l'OIAC podrà donar suport als avisos als elements vulnerables per via telefònica.

Donada l'afectació als **centres docents**, s'ha considerat el següent procediment d'avisos específic:

- 1. Recepció de l'alerta**
- L'Ajuntament o Protecció Civil comunica l'incident al centre docent a través dels canals oficials (telèfon, correu electrònic, SMS PCOM, megafonia policia local, alertes al mòbil, sirenes d'avís).
- Es designa un responsable dins l'escola per rebre i gestionar l'avís, normalment la Direcció.
- 4. Difusió de l'avís dins del centre**
- La direcció informa immediatament el personal docent i administratiu.
- Es comunica a través de megafonia interna, missatgeria interna o correu electrònic.
- En cas necessari, es dona instrucció per activar confinament o evacuació.
- 8. Informació a les famílies**
- Enviar un missatge urgent via APP de l'escola, SMS o correu electrònic a les famílies per informar de la situació i les mesures adoptades.

- 10.** En cas d'evacuació o confinament prolongat, establir punts de recollida segurs per als alumnes.
11. Davant situacions de risc a on les autoritats de Protecció Civil recomanin evitar la mobilitat de les persones o el confinament (fenòmens meteorològics de perill, accidents químics...) els centres reforçaran aquest missatge a les famílies dins dels seus avisos.

## 4.2 PROCEDIMENTS DE RELACIÓ I D'INTEGRACIÓ AMB ELS PLANS DE LA GENERALITAT

El pla de protecció civil preveu la integració i coordinació amb altres plans d'àmbit superior que es poguessin activar de forma simultània amb el pla.

Aquesta coordinació es reflecteix, bàsicament, en els següents aspectes:

Fase emergència	Responsable	Acció	Mitjà
Inici	Alcalde o persona que delegui	Comunicar activació del Pla al CECAT	Telèfon, Correu electrònic o Xarxa Rescat
Durant	CRA o coordinador municipal	Sol·licitud d'ajuda externa, si escau al 112	Telèfon
Durant	CECOPAL (o director del Pla)	Intercanvi informació amb el CECAT	Telèfon, Correu electrònic o Xarxa Rescat
Durant	Representant municipal al pla de la Generalitat	Incorporar-se al comitè d'emergències del pla de la Generalitat quan sigui requerit	Presencial o telemàticament
Durant	Grups locals d'actuació	Col·laboració amb cossos d'emergència	Presencialment
Fi	Alcalde o persona que delegui	Comunicar desactivació Pla al CECAT	Telèfon, Correu electrònic o Xarxa Rescat

L'activació d'un pla de la Generalitat, d'acord amb l'article 29 de la Llei 4/1997, de 20 de maig, de protecció civil de Catalunya, comporta la integració del pla municipal en el pla de la Generalitat i la transferència del comandament al director del pla de la Generalitat, el qual pot delegar funcions en el director del pla municipal.

Això implica que els grups d'actuació municipals s'integrin en els corresponents grups del pla de la Generalitat (específicament quan siguin requerits), sota els seus comandaments naturals, i actuïn sota la direcció del director del pla de la Generalitat i d'acord al que estableixin els coordinadors operatius dels grups de la Generalitat en cada cas. Els plans municipals han de preveure aquesta integració de forma concreta per cada grup d'actuació municipal.

També implica la necessitat de coordinar-se. La coordinació ordinària amb els plans de la Generalitat que s'activin es farà entre el CECAT i el CECOPAL, o entre el director del pla d'emergències municipal i el director del pla de la Generalitat. També es pot fer a través del representant municipal al pla de la Generalitat en cas que així es demani. Mentre no hi hagi el pla de la Generalitat activat, igualment el CECOPAL ha de mantenir un contacte directe i continu amb el CECAT.

### 4.3 MESURES DE PROTECCIÓ A LA POBLACIÓ

Correspon al director del pla municipal determinar les mesures de protecció a la població dins del seu municipi.

#### 4.3.1 SUSPENSÍO O LIMITACIÓ PREVENTIVA D'ESDEVENIMENTS O ACTIVITATS

Per als esdeveniments o les activitats dins o prop de zona de perill que puguin comportar una situació de risc important o d'augment significatiu del risc, caldrà valorar la seva suspensió. Per exemple, si es tracta d'un esdeveniment prop de zona inundable i es coneix que el perill d'inundació és imminent.

Això s'aplica també a esdeveniments o activitats que puguin augmentar el perill. Per exemple, si són activitats que puguin iniciar un incendi forestal i es trobin a menys de 500m d'una massa boscosa, malgrat ens trobem fora del període de prohibició per a aquestes activitats.

De manera similar, caldrà suspendre aquests esdeveniments i activitats si el director del pla de la Generalitat de Catalunya que es trobi activat així ho requereixi, dins del marc de les mesures preventives del pla.

En cas que els serveis meteorològics oficials emetin avisos de situacions meteorològiques de perill alt (avís taronja) o molt alt (avís vermell) amb afectació al municipi preveure l'anul·lació o limitació dels esdeveniments autoritzats a la via pública així com activitats esportives, educatives, etc. a l'aire lliure a equipaments municipals.

#### 4.3.2 CONTROL D'ACCESSOS

L'objectiu del control d'accessos és impedir que persones i vehicles aliens a la gestió de l'emergència puguin entrar en la zona de risc. D'aquesta manera s'impedeix que aquestes persones es posin en perill i es garanteix que no destorben els grups actuant a la zona de risc. Pot ser necessari, en el seu cas, el control i l'ordenació del trànsit en les zones adjacents, amb l'objecte de facilitar l'arribada de nous recursos.

L'aplicació d'aquesta mesura implica tallar, desviar i controlar el trànsit a la zona afectada.

Sempre que hi hagi un pla de la Generalitat de Catalunya activat, aquesta mesura es durà a terme amb la coordinació del Grup d'Ordre.

El control d'accessos ho realitzarà el Grup d'ordre local (policia local), seguint les indicacions del responsable del grup d'intervenció, i segons el nivell d'activació dels plans. Els punts de control d'accessos estan dibuixats a la cartografia.

L'actuació es dura a terme en coordinació amb Mossos d'Esquadra, Agents Rurals o d'altres cossos de seguretat, segons la situació de l'emergència.

### 4.3.3 CONFINAMENT

El confinament consisteix en refugiar-se, tancar totes les obertures i entrades de les edificacions (portes, persianes, porticons) i situar-se al més lluny possible de l'origen del risc.

Com a norma general, el confinament és la mesura més segura tret que les autoritats valorin altres indicacions.

Aquesta mesura es dona en cas que hi hagi un perill imminent greu per a la vida de les persones.

La presa de decisió serà la mateixa que en el cas de l'evacuació. El confinament també pot ser una mesura d'autoprotecció, i en aquest cas és una obligació.

En aquells casos en què el confinament tingui per objectiu evitar molèsties a la població, o bé disminuir la mobilitat per facilitar les tasques dels operatius, el confinament és una recomanació.

En cas de confinament cal estar atents per si cal cobrir certes necessitats de la població i vetllar per l'atenció dels grups crítics o de població més vulnerable.

### 4.3.4 EVACUACIÓ

L'evacuació consisteix a desplaçar la població afectada a una zona segura.

Aquesta mesura es dona en cas que hi hagi un perill imminent greu per a la vida de les persones i, a més, el confinament no sigui segur.

#### **Presa de decisió**

Mentre no hi hagi cap pla de la Generalitat activat, la responsabilitat de donar l'ordre d'evacuació o confinament o altres mesures d'emergència d'acord a les previsions de la legislació de protecció civil recau en l'alcalde o alcaldessa, que ha de comunicar aquesta decisió al CECAT, ja sigui directament a través de l'alcalde o del CECOPAL. Es recomana que es prengui la decisió en coordinació amb Bombers i Mossos d'Esquadra.

Quan hi hagi un pla de la Generalitat activat, aquesta responsabilitat correspon al director d'aquest pla. En cas d'urgència, la decisió pot ser presa pel coordinador operatiu del Grup d'Intervenció. En cas que l'alcalde consideri necessària una mesura d'emergència a alguna zona del seu municipi ho ha de proposar al director del pla de la Generalitat. La proposta es traslladarà al CECAT a través del CECOPAL o directament per l'alcalde o persona en qui delegui.

## Execució de l'evacuació

Sempre que hi hagi un pla de la Generalitat de Catalunya activat, l'execució de l'evacuació serà feta pel Grup d'Ordre sota la coordinació del CCA o del Grup d'Intervenció.

El Grup d'Atenció i Logístic, en coordinació amb els municipis, ha d'habilitar els espais d'acollida de la població evacuada o que no pugui accedir als seus llocs de residència per motiu de l'emergència.

En cas que no hi hagi el corresponent pla de la Generalitat activat, l'evacuació es durà a terme amb els recursos del municipi.

Les zones prioritàries d'aparcament en cas d'emergències són les següents:

Zones prioritàries d'estacionament	
Localització	Característiques
Pàrquing del Prat del Litoral	Esplanada de sauló
Polígon industrial Pratenc - ZAL	Carrers amples
Roda del Sud	Carrer ampla
Ronda de Ponent (vehicles pesats)	Carrer ample
Centre comercial Carrefour	Pavimentat
Parc de negocis Mas Blau I i II	Carrers amples
Pàrquing Cal Gana	Pavimentat
Pàrquing RENFE	Pavimentat

## 4.4 CENTRES D'ACOLLIDA. TIPOLOGIA

Aquests centres d'acollida només es podran utilitzar en cas que no es trobin afectats per l'emergència.

Codi	Nom i tipus	Responsable	Adreça	Capacitat	Llits	Calefacció	Dutxes amb aigua calenta	Cuina	Afectació per Risc
CA-1	Cèntric	<i>Confidencial</i>	Pl. Catalunya, 39-41	<i>Confidencial</i>	No	SI	SI	SI	Apartat 3.2
CA-2	Centre cívic Jardins de la Pau	<i>Confidencial</i>	Jardins de la Pau, 1	<i>Confidencial</i>	No	SI	SI	SI	Apartat 3.2
CA-3	Centre Cívic Sant Jordi Ribera Baixa	<i>Confidencial</i>	c. de Dolores Ibàrruri, 45	<i>Confidencial</i>	No	SI	SI	SI	Apartat 3.2
CA-4	CEM Estruch	<i>Confidencial</i>	av. Pare Andreu de Palma, 9	<i>Confidencial</i>	No	SI	SI	SI	Apartat 3.2
CA-5	CEM Sagnier	<i>Confidencial</i>	c. de Frederica Montseny, 2-8	<i>Confidencial</i>	No	SI	SI	SI	Apartat 3.2

Codi	Nom i tipus	Responsable	Adreça	Capacitat	Llits	Calefacció	Dutxes amb aigua calenta	Cuina	Afectació per Risc
CA-6	CEM Julio Méndez	<i>Confidencial</i>	c. Riu Guadalquivir, 1	<i>Confidencial</i>	No	Si	Si	Si	Apartat 3.2
CA-7	Centre Municipal de Vela	<i>Confidencial</i>	Passeig de la Platja, 3	<i>Confidencial</i>	No	SI	SI	No	Apartat 3.2
CA-8	Escola H Josep Tarradellas	<i>Confidencial</i>	c. Pau Casals, 140-144	<i>Confidencial</i>	No	SI	SI	SI	Apartat 3.2
CA-9	Escola Nova del Parc	<i>Confidencial</i>	Parc Fondo d'en Peixo, 3	<i>Confidencial</i>	NO	SI	SI	SI	Apartat 3.2
CA-10	Escola Galileo Galilei	<i>Confidencial</i>	av. V. Montserrat, 236-238	<i>Confidencial</i>	NO	SI	SI	SI	Apartat 3.2
CA-11	Escola Pepa Colomer	<i>Confidencial</i>	c. Tibidabo, 3	<i>Confidencial</i>	NO	SI	SI	SI	Apartat 3.2
CA-12	Fundació Catalana de l'Esplai - Alberg	<i>Confidencial</i>	c. Riu Anoia, 44	<i>Confidencial</i>	SI	SI	SI	SI	Apartat 3.2
CA-13	Granja de la Ricarda	<i>Confidencial</i>	Camí de Cal Silet, 15	<i>Confidencial</i>	NO	SI	SI		Apartat 3.2
CA-14	Centre Cívic Palmira Domenech	<i>Confidencial</i>	c. Lo Gaiter del Llobregat 112	<i>Confidencial</i>	NO	SI	SI	SI	Apartat 3.2
CA-15	Allotjament temporal emergències socials	<i>Confidencial</i>	Av. Onze de Setembre, 160-162	<i>Confidencial</i>	25	SI	SI	SI	Apartat 3.2
CA-16	Centre Cívic Delta	<i>Confidencial</i>	c. del Riu Llobregat, 94	<i>Confidencial</i>	NO	SI	NO	NO	Apartat 3.2

Cal preveure espais adequats que facilitin l'atenció dels animals de companyia, així com el manteniment del contacte o proximitat amb els seus responsables.

Es recomana seguir les recomanacions de la Guia de gestió del centre d'acollida en emergències i desenvolupar un *Protocol d'atenció i acollida a població afectada per emergències al municipi*, especificant les característiques de cada Centre d'Acollida.



## 5 DOCUMENT 5. FITXES D'ACTUACIÓ

FITXA D'ACTUACIÓ 1		CENTRE RECEPTOR D'ALARMES (CRA)
<b>TIPUS D'EMERGÈNCIA: General</b>		
<b>PREALERTA</b>		<b>INSTRUCCIONS ESPECÍFIQUES</b>
Avisar del sinistre o previsió de risc		Avisar al coordinador de l'emergència i alcalde. L'avís a l'alcalde es realitzarà habitualment seguint l'estructura de comandament policial.
		Avisar, si l'alcalde ho creu convenient, aquelles persones que hagin de prendre les mesures preventives necessàries.
		Fer seguiment preventiu. Seguiment de la informació de CECAT, Meteocat, estacions meteo o d'altres fonts.
		Verificar avís. En cas d'emergència: Mantenir comunicació amb l'ajuda externa.
<b>ALERTA</b>	<b>EMERGÈNCIA</b>	<b>INSTRUCCIONS ESPECÍFIQUES</b>
Rebre l'avís d'emergència i compilar tota la informació possible.		L'avís pot venir del 112 o del CECAT o de trucades externes.
Transmetre els avisos d'emergència		A l'alcalde i el coordinador municipal de l'emergència
Realitzar els avisos necessaris per tal d'activar l'ajuda externa, si escau: bombers, SEM, etc.		Trucada al 112 i als serveis necessaris.
En cas que el Pla s'activi de manera formal, ha d'avisar als membres del Consell Assessor Municipal i el Gabinet d'Informació Municipal.		El coordinador municipal confirmarà l'activació formal al CRA
Activar el pla de comunicació amb aquest ordre de trucades:		Indicar la fase i la convocatòria al CECOPAL (presencial o virtual) als membres del comitè d'emergències
1r CECAT		Per delegació de l'alcalde, es notifica l'alerta i si cal, es confirma després d'avaluar la situació.
2n Coordinador municipal d'emergències		Notificació mitjançant trucada telefònica. Si la persona amb aquest càrrec és la mateixa de qui ha confirmat a CRA l'activació del Pla, no caldrà notificar.
3r Cap del Grup local d'Ordre i d'Avisos a la població		Notificació mitjançant trucada telefònica.
4t Cap del Grup local d'intervenció		Notificació mitjançant trucada telefònica.
5è Cap del Grup local logístic i d'acollida		Notificació mitjançant trucada telefònica.
6è Cap del Grup local sanitari		Notificació mitjançant trucada telefònica.
7è Gabinet d'Informació Municipal		Notificació mitjançant trucada telefònica.
8è Representant municipal al Pla de la Generalitat que correspongui		Notificació mitjançant trucada telefònica.
Mantenir informat puntualment al coordinador municipal de l'emergència		D'acord a la situació d'emergència, es poden acordar l'actualització periòdica de la informació sobre incidències o altres paràmetres pel seguiment i avaluació de l'emergència.
Comunicar el fi de l'emergència a totes les entitats notificades.		Seguir el mateix ordre d'avisos al pla de comunicació.

<b>FITXA D'ACTUACIÓ</b> <b>1</b>		<b>CENTRE RECEPTOR D'ALARMES (CRA)</b>
<b>TIPUS D'EMERGÈNCIA: General</b>		
Connectar i tenir a mà l'emissora de la Xarxa Rescat.		
Realitzar les funcions de comunicació del CECOPAL mentre aquest no s'hagi constituït.		
Preveure el reforç de personal i mitjans de CRA.	Davant emergències de llarga duració i/o que es prevegi un volum important d'incidències de forma simultània. Sectoritzar comunicacions (emissora, telèfon...), assignar personal responsable i preveure telèfons corporatius per a informació ciutadana.	
Comunicacions entre cossos operatius	Mantenir contacte, si s'escau, amb les sales d'altres cossos operatius i agències per coordinar l'acompanyament de recursos i/o qualsevol altra informació rellevant.	
<b>TIPUS D'EMERGÈNCIA: Tall de subministraments bàsics</b>		
<b>ALERTA</b>	<b>EMERGÈNCIA</b>	<b>INSTRUCCIONS ESPECÍFIQUES</b>
Mantenir el contacte amb les companyies subministradores seguint els protocols establerts.		
<b>TIPUS D'EMERGÈNCIA: Risc químic</b>		
<b>ALERTA</b>	<b>EMERGÈNCIA</b>	<b>INSTRUCCIONS ESPECÍFIQUES</b>
En cas d'incident a una de les empreses del municipi, mantenir les comunicacions amb el CECAT de forma continuada.		
Contactar amb els responsables de l'empresa del municipi que ha patit l'accident i, si s'escau, amb les ubicades a l'entorn.		
<b>TIPUS D'EMERGÈNCIA: Risc per inundacions</b>		
<b>ALERTA</b>	<b>EMERGÈNCIA</b>	<b>INSTRUCCIONS ESPECÍFIQUES</b>
En cas de previsió de pluges intenses o possibilitat d'inundacions, i quan sigui possible s'ha d'establir comunicació amb els caps dels grups operatius per, si cal, controlar l'accés als punts conflictius indicats a les mesures preventives i operatives per al risc d'inundacions i senyalitzar les zones.		
<b>TIPUS D'EMERGÈNCIA: Risc per nevades</b>		
<b>ALERTA</b>	<b>EMERGÈNCIA</b>	<b>INSTRUCCIONS ESPECÍFIQUES</b>
Preparar les comunicacions per obtenir els mitjans per llevar neu dels punts conflictius.		

FITXA D'ACTUACIÓ 2		ALCALDE/ RESPONSABLE MUNICIPAL DE L'EMERGÈNCIA
<b>TIPUS D'EMERGÈNCIA: General</b>		
PREALERTA		INSTRUCCIONS ESPECÍFIQUES
Mantenir-se informat sobre la situació a través del coordinador Municipal de l'Emergència.		Informar i de donar l'ordre als responsables dels grups actuants de preparar totes les mesures preventives necessàries i els equips de resposta per l'emergència que es podran necessitar en cas de materialitzar-se les situacions d'emergència previstes.
		Donar les instruccions d'enllestir, a nivell municipal, totes aquelles operacions de manteniment que puguin afectar els serveis bàsics, en cas de materialitzar-se les situacions d'emergència previstes.
		Donar l'ordre de que es faci un seguiment de la situació.
		Recordar al CRA la necessitat que informi als membres del Comitè Municipal d'Emergència, als centres de coordinació i als grups locals actuants, si s'escau.
		Recordar al CRA la necessitat que comuniquin al CECAT que el Pla de Protecció Civil Municipal es troba en situació de pre-alerta.
ALERTA	EMERGÈNCIA	INSTRUCCIONS ESPECÍFIQUES
Activar el Pla municipal d'emergències.		
Decidir el canvi de nivell d'activació del Pla, si escau.		
Constituir el CECOPAL i convocar el Comitè Municipal d'Emergències a través del procediment que s'estableixi en aquestes fitxes.		A través dels mitjans d'avís intern establerts (Telegram, TEAMs, trucada telèfon...)
Ordenar, si s'escau coordinadament amb el pla de la Generalitat activat:		<ul style="list-style-type: none"> <li>• Fer difusió de les mesures d'autoprotecció a la població.</li> <li>• Avisos a la població, especialment als elements vulnerables.</li> <li>• Aplicar les mesures de protecció a la població que correspongui: confinament, evacuació, allunyament, limitacions a la mobilitat.</li> <li>• L'habilitació de centres d'acollida.</li> <li>• Habilitar punts d'informació a la població.</li> <li>• Les actuacions necessàries durant la fase de recuperació a nivell municipal</li> </ul>
Comunicar al director del pla de la Generalitat l'activació i la desactivació dels plans municipals, mitjançant el CECAT.		Aquesta funció la pot delegar, per exemple, al CRA o el CECOPAL.
Exercir la direcció superior del CECOPAL.		
Informar el director del pla de la Generalitat de les principals incidències, d'actuacions importants i de la valoració de necessitats de mitjans i recursos no adscrits als pla municipal.		Aquesta comunicació és permanent i la pot fer l'alcalde directament o delegar-la al CECOPAL o al CRA (en cas que no s'hagi constituït encara el CECOPAL). La comunicació es farà a través del CECAT.
Transmetre les ordres emanades del director del pla de la Generalitat.		

<b>FITXA D'ACTUACIÓ</b> <b>2</b>	<b>ALCALDE/ RESPONSABLE MUNICIPAL DE L'EMERGÈNCIA</b>
<b>TIPUS D'EMERGÈNCIA: General</b>	
Requerir a les entitats privades i als particulars la col·laboració necessària.	
Subsidiàriament pot declarar l'activació dels plans d'autoprotecció i declarar-ne la desactivació si l'evolució de la situació ho permet.	
Desactivar el Pla Municipal.	

FITXA D'ACTUACIÓ 3		COORDINADOR MUNICIPAL DE L'EMERGÈNCIA
<b>TIPUS D'EMERGÈNCIA: General</b>		
<b>PREALERTA</b>		<b>INSTRUCCIONS ESPECÍFIQUES</b>
Per avís del sinistre o previsió del risc i valoració inicial		Si ho creu convenient, ha d'avisar a l'Alcalde i mantenir-s'hi en contacte per dir-li com evoluciona el sinistre.
		Ha de recordar al CRA la necessitat que informi als membres del Comitè Municipal d'Emergència, als centres de coordinació i als grups locals actuants, si s'escau.
		Ha de recordar al CRA la necessitat que comuniquin al CECAT que el Pla de protecció civil Municipal es troba en situació de pre-alerta.
		Ha de fer el seguiment de l'evolució meteorològica o de previsió del risc.
<b>ALERTA</b>	<b>EMERGÈNCIA</b>	<b>INSTRUCCIONS ESPECÍFIQUES</b>
Rebre l'avís d'emergència del CRA.		
Avisar a l'alcalde i mantenir el contacte.		Trucar a l'alcalde, fer una valoració inicial
Fer el seguiment de l'emergència i coordinar els diferents serveis municipals.		En cas d'activar-se el Pla, comunicar-ho al CECAT i al CRA.
Confirmar que s'ha avisat al 112.		Verificar amb el CRA.
Coordinar l'execució de les accions per controlar l'emergència amb els grups d'actuació municipals.		Directament o a través del CRA.
Proposar a l'alcalde un canvi del nivell d'activació.		
Confirmar que s'ha fet les notificacions de canvis de fase al CECAT.		Directament o a través del CRA.
Coordinar la recopilació de la informació sobre les accions executades per a fer front l'emergència.		Amb el CECOPAL i CRA.
Confirmar la fi de l'emergència i la seva comunicació interna i externa.		Directament o a través del CRA.
Coordinar amb els grups d'actuació les tasques preventives i operatives pel risc en qüestió.		Consultar apartat 4.1.2 de Tasques preventives per a cada risc.
Comprovar el funcionament de la Xarxa Rescat.		
Supervisar les tasques d'acollida i detectar necessitats especials.		
Confirmar amb el Grup d'Atenció i el Grup d'Ordre i Avisos la presència de persones amb problemes de salut o amb necessitats especials, per tal de cobrir les seves necessitats de manera adient.		Tenir ubicades persones sense llar (especialment per al risc de calor i fred intens, inundacions, nevades i/o contaminació ambiental)

<b>FITXA D'ACTUACIÓ</b> <b>3</b>		<b>COORDINADOR MUNICIPAL DE L'EMERGÈNCIA</b>
Detectar la manca de serveis bàsics i cercar-hi una solució.		
Proposar d'habilitar punts d'informació a la població.		
Coordinar l'acollida i les tasques dels voluntaris.	En cas d'evacuacions, valorar i delegar l'obertura d'un centre d'acollida. Consultar apartat 4.4	
Coordinar a nivell municipal les actuacions necessàries durant la fase de recuperació.		
<b>TIPUS D'EMERGÈNCIA: Risc per inundacions</b>		
<b>ALERTA</b>	<b>EMERGÈNCIA</b>	<b>INSTRUCCIONS ESPECÍFIQUES</b>
Verificar amb els grups actuants que s'han senyalitzat i limitat el pas a determinades zones de risc d'inundacions.		
D'acord a l'evolució de la situació i a l'avaluació del grup de seguretat hidràulica, proposar a l'alcalde l'evacuació preventiva i/o confinament en plantes superiors de persones i animals ubicats en zones potencialment inundables.		
<b>TIPUS D'EMERGÈNCIA: Incidents amb substàncies perilloses involucrades i/o incendis que produeixin gran quantitat de fums.</b>		
<b>ALERTA</b>	<b>EMERGÈNCIA</b>	<b>INSTRUCCIONS ESPECÍFIQUES</b>
Informar-se sobre les substàncies involucrades i zona d'afectació potencial.		
Fer seguiment de les condicions ambientals de l'entorn, especialment direcció i força del vent.		

FITXA D'ACTUACIÓ 4		REPRESENTANT MUNICIPAL AL PLA DE LA GENERALITAT QUE CORRESPONGUI
<b>TIPUS D'EMERGÈNCIA: General</b>		
ALERTA	EMERGÈNCIA	FUNCIONS
Mantenir-se localitzable al telèfon per si se'l requereix.		
Si ho requereix el director del pla de la Generalitat, desplaçar-se al CECAT o mantenir-s'hi en comunicació.		
A petició del director del pla de la Generalitat, incorporar-se al CECAT com a part del Consell Assessor Municipal del pla de la Generalitat o ocupant un lloc tècnic al CECAT o com a part del Comitè Tècnic de Seguiment del Risc del pla de la Generalitat. AEROCAT: preveure la incorporació a la Sala de Crisi de l'Aeroport Josep Tarradellas Barcelona-El Prat.		
Mantenir comunicacions entre CECOPAL i Consell Assessor del pla de la Generalitat.		

FITXA D'ACTUACIÓ 5		CAP DEL GABINET D'INFORMACIÓ MUNICIPAL	
<b>TIPUS D'EMERGÈNCIA: General</b>			
<b>PREALERTA</b>		<b>FUNCIONS</b>	
Difondre els consells d'autoprotecció a la població, amb caràcter preventiu, segons el risc.			
<b>ALERTA</b>	<b>EMERGÈNCIA</b>		<b>FUNCIONS</b>
Ha de contactar amb l'alcalde. Ha de demanar-li informació i instruccions. Si l'alcalde constitueix el CECOPAL, ha de desplaçar-s'hi.			
Ha de centralitzar, coordinar i preparar la informació que rep del Comitè d'Emergència, sobre l'emergència i facilitar-la a la població, als grups actants o a d'altres administracions a través dels mitjans de comunicació.			
Ha de difondre les ordres, informació i consells d'autoprotecció adequats a la població durant la situació de risc.			
Seguiment de la informació sobre la situació de risc o d'emergència per detectar i gestionar possibles rumors, informació no contrastada i <i>fakenews</i> .			
En cas que hi hagi un pla de la Generalitat activat, el Gabinet d'Informació Municipal ha de coordinar la informació que es dona amb el Gabinet d'Informació del pla de la Generalitat.			

FITXA D'ACTUACIÓ 6		CAP DEL GRUP LOCAL D'INTERVENCIÓ	
<b>TIPUS D'EMERGÈNCIA: Ventades, inundacions, nevades</b>			
ALERTA	EMERGÈNCIA	FUNCIONS	
Mantenir-se localitzable al telèfon per si se'l requereix.			
Informar als membres del grup de la situació d'alerta.			
Preparar, si s'escau, els recursos i mitjans materials necessaris per a fer front a la situació d'emergència.			
Preveure l'equip de protecció personal adequada pels membres del grup, així com les pautes de protecció col·lectiva d'acord a la situació de risc o d'emergència i als procediments de prevenció de riscos laborals establerts.			
Fer d'enllaç entre CECOPAL i grup local d'intervenció.			
Valorar la situació, la seva evolució i les possibles afectacions potencials.			
Proposar mesures preventives i operatives més adequades a la situació.			
Preveure, si s'escau, equips de treball per donar suport sobre el terreny i organitzar relleus quan sigui necessari.			
Dirigir-se al CECOPAL quan el convoquin.			
En cas que requereixin avituallaments, comunicar-ho al CAP DE GRUP LOGÍSTIC.			
Mantenir informat al COORDINADOR MUNICIPAL.			
Posar-se en contacte amb el responsable del Grup d'intervenció del pla de la Generalitat per coordinar les seves actuacions en cas d'activació del pla de la Generalitat.			
<b>SUBGRUP SEGURETAT HIDRÀULICA</b>			
<b>TIPUS D'EMERGÈNCIA: inundacions i avingudes</b>			
Controlar el comportament de la xarxa de clavegueram i indicar als punts de control i intervenció els Grups locals d'Ordre i Intervenció.			
Contactar amb els responsables de les empreses actuant en el desviament de riu i altres actuacions en la zona i que afectin la xarxa hidràulica.			
Informar el coordinador del Pla de la situació hidràulica a temps real.			
Informar al consell assessor de l'existència d'alguna circumstància agreujant a valorar.			
Valorar les dades de cabal del riu, alçada de la làmina d'aigua, etc. i decidir el moment de tancaments i obertura de les comportes de comunicació de la xarxa urbana amb el riu.			
<b>SUBGRUP RISCOS ESTRUCTURALS</b>			
<b>TIPUS D'EMERGÈNCIA: aquelles a on es produeixin o es puguin produir danys rellevants a edificacions (incendis/explosions, inundacions, ventades, terratrèmols...)</b>			
Identificar possibles edificacions i estructures que poden patir potencialment danys greus com a conseqüència de la situació de risc o d'emergència.			
Valorar directament o en suport al grup d'intervenció del pla autonòmic activat (Bombers) sobre patologies a edificacions i les mesures urgents a aplicar.			
<b>SUBGRUP RISCOS AMBIENTALS</b>			
<b>TIPUS D'EMERGÈNCIA: aquelles a on es produeix o es pugui produir una afectació greu al medi ambient (risc químic i radiològic, contaminació marina, contaminació atmosfèrica...) associats a riscos tecnològics</b>			
Donar suport, si cal, a l'avaluació de l'expansió i afectació de l'accident mediambiental.			
Aportar coneixement tècnic i informació relacionada amb les activitats afectades.			
Preveure, si s'escau, mesures de prevenció, contenció i seguiment de la situació.			

FITXA D'ACTUACIÓ		CAP DEL GRUP LOCAL LOGÍSTIC	
7			
<b>TIPUS D'EMERGÈNCIA: General</b>			
<b>PREALERTA</b>		<b>FUNCIONS</b>	
Avisar els membres del grup local logístic.			
Preveure, amb el grup local d'atenció i acollida, quins equipaments municipals podrien destinarse a l'acollida d'elements vulnerables evacuats, en cas necessari.			
Mantenir-se localitzable al telèfon per si se'l requereix.			
Vetllar per la provisió d'avituellaments o altres recursos a petició de l'ALCALDE.			
<b>TIPUS D'EMERGÈNCIA: risc per nevades</b>			
<b>PREALERTA</b>		<b>FUNCIONS</b>	
Comprovar els mitjans i materials disponibles (nevades):			
<ul style="list-style-type: none"> <li>- Davant la previsió de nevades, en cas de necessitat, participar tant en la recollida com en la distribució del material fundent en els llocs o espais que es determinin segons necessitats.</li> <li>- Fer la previsió del material lleuger i pesant de treball que pot ser necessari en cas de materialitzar-se les nevades previstes. També dels mitjans tècnics específics com pales llèvanes, excavadores, grues o altres apropiats per a treure la neu, per a posar fundents i per al rescat de persones.</li> <li>- Revisar l'emmagatzematge de fundents.</li> </ul>			
Contactar amb el cap del grup d'ordre per recordar les rutes de neteja establertes al municipi i per a que estigui a punt les zones de distribució de fundents, la senyalització dels punts més conflictius i per a que s'habilitin els aparcaments de vehicles, en cas de ser necessaris.			
<b>TIPUS D'EMERGÈNCIA: General</b>			
<b>ALERTA</b>	<b>EMERGÈNCIA</b>	<b>FUNCIONS</b>	
En cas d'evacuacions:			
<ul style="list-style-type: none"> <li>o Establir lloc d'acollida d'acord amb el nombre de persones a acollir i d'acord amb el CAP DE GRUP D'ORDRE I AVISOS i ALCALDE.</li> <li>o Donar instruccions al grup logístic perquè prepari avituallaments i suport a l'establiment del centre d'acollida.</li> </ul>			
En cas de detectar altres necessitats no disponibles al municipi, comunicar-ho al COORDINADOR MUNICIPAL d'EMERGÈNCIES per tal que ho escali al CECAT des del CECOPAL, o al coordinador operatiu del grup d'atenció i logístic.			
Assegurar la correcta gestió de voluntaris ocasionals (registre, assignar responsable,...) d'acord al protocol establert.			
Preveure centres logístics per a la recollida, l'emmagatzematge, la organització i la distribució de grans volums de recursos materials i tècnics, aliments o qualsevol altre material destinat a fer front a l'emergència, incloent el procedent de donacions de la ciutadania.			

<b>FITXA D'ACTUACIÓ</b> <b>7</b>	<b>CAP DEL GRUP LOCAL LOGÍSTIC</b>	
Dirigir-se al CECOPAL quan el convoquin.		
Mantenir informat al COORDINADOR MUNICIPAL.		
Valorar la necessitat d'habilitar punts d'informació a la població.		
Detectar la manca de serveis bàsics, informar-ne al coordinador municipal d'emergències i proposar una solució. En cas de fallida en el subministrament elèctric, vetllar pel funcionament dels grups electrògens fixos i mòbils necessaris per garantir funcionalitat de centres d'acollida, centres de gestió d'emergències i altres instal·lacions o serveis essencials.		
Posar-se en contacte amb el coordinador operatiu del Grup d'Atenció i Logístic del pla de la Generalitat per coordinar les seves actuacions en cas d'activació del pla de la Generalitat.		
<b>TIPUS D'EMERGÈNCIA: risc per nevades</b>		
<b>ALERTA</b>	<b>EMERGÈNCIA</b>	<b>FUNCIONS</b>
<p>Si està nevant, coordinar la neteges dels carrers i la distribució de la sal.</p> <p>En cas que sigui necessari, donar suport als grups actuants pel que fa al material necessari perquè puguin fer les seves tasques. Per exemple: facilitar el material fundent, facilitar al personal de tots els grups les queviures necessàries i el combustible per als vehicles i les màquines, etc.</p>		

FITXA D'ACTUACIÓ		CAP DEL GRUP LOCAL D'ATENCIÓ I ACOLLIDA	
8			
<b>TIPUS D'EMERGÈNCIA: General</b>			
<b>PREALERTA</b>		<b>FUNCIONS</b>	
Avisar els membres del grup local d'acollida.			
Preveure, amb el grup local logístic, quins equipaments municipals podrien destinar-se a l'acollida d'elements vulnerables evacuats, en cas necessari, seguint el protocol específic.			
Mantenir-se localitzable al telèfon per si se'l requereix.			
Reforça el seguiment col·lectius especialment vulnerables, en coordinació amb el Grup d'Ordre i d'Avísos.			
<b>TIPUS D'EMERGÈNCIA: General</b>			
<b>ALERTA</b>	<b>EMERGÈNCIA</b>	<b>FUNCIONS</b>	
En cas d'evacuacions:			
<ul style="list-style-type: none"> <li>o Establir lloc d'acollida d'acord amb el nombre de persones a acollir i d'acord amb el CAP DE GRUP D'ORDRE I AVISOS i ALCALDE.</li> <li>o Donar instruccions al grup d'acollida perquè prepari l'espai.</li> <li>o Donar instruccions al grup logístic perquè prepari avituallaments.</li> <li>o Assegurar que es designa una persona per portar el registre de persones acollides.</li> <li>o Vetllar per si existeixen necessitats mèdiques o farmacèutiques en el lloc d'acollida i traslladar-ho al CAP DE GRUP SANITARI perquè ho gestioni o sol·liciti suport a través del 112.</li> <li>o Detectar les persones amb discapacitat o amb necessitats especials, per tal de cobrir les seves necessitats de manera adient, si cal, a través del Grup d'Atenció i Logístic del pla de la Generalitat.</li> <li>o Detectar animals de companyia o silvestres en captivitat i atendre les seves necessitats correctament (habilitar un espai als centres d'acollida, facilitar el contacte amb els seus cuidadors, subministrar-los menjar i aigua, facilitar-los atenció mèdica...)</li> </ul>			
En cas de detectar altres necessitats no disponibles al municipi, comunicar-ho al COORDINADOR MUNICIPAL d'EMERGÈNCIES per tal que ho escali al CECAT des del CECOPAL, o al coordinador operatiu del grup d'atenció i logístic.			
Dirigir-se al CECOPAL quan el convoquin.			
Mantenir informat al COORDINADOR MUNICIPAL.			
Valorar la necessitat d'habilitar punts d'informació a la població.			
Posar-se en contacte amb el coordinador operatiu del Grup d'Atenció i Logístic del pla de la Generalitat per coordinar les seves actuacions en cas d'activació del pla de la Generalitat.			
Valorar i proposar accions durant la fase de recuperació en relació a les persones afectades, tenint especial cura en l'atenció de les persones vulnerables o amb discapacitat, per facilitar el seguiment de l'atenció, la cobertura de necessitats, el retorn a la normalitat i l'assessorament integral. <b>(Protocol d'atenció a les persones davant emergències greus a Catalunya (APCAT))</b>			
Els municipis han de preveure els aspectes a desenvolupar per garantir el restabliment dels serveis bàsics de la seva competència, així com l'acompanyament a les persones durant l'estadi de recuperació. Alguns aspectes importants a considerar són: el seguiment de l'atenció dels afectats, l'establiment d'un punt d'informació únic (finestreta única), la realització de reunions informatives, preveure i informar sobre vies de finançament i compensació, fomentar l'ús d'assegurances en determinats àmbits, etc. Cal garantir la informació i l'acompanyament de les persones evacuades, en especial, en cas que el seu habitatge pugui haver resultat afectat. Per això, caldrà avaluar l'estat dels habitatges.			

<b>FITXA D'ACTUACIÓ</b> 9		<b>CAP DEL GRUP LOCAL D'ORDRE I D'AVISOS A LA POBLACIÓ</b>	
<b>TIPUS D'EMERGÈNCIA: General</b>			
<b>PREALERTA</b>		<b>FUNCIONS</b>	
Mantenir-se localitzable al telèfon per si se'l requereix.			
<b>TIPUS D'EMERGÈNCIA: risc per nevades</b>			
<b>PREALERTA</b>		<b>FUNCIONS</b>	
Avisar els membres del grup local d'ordre i avisos a la població			
Coordinar-se amb el grup logístic per tenir a punt les rutes de neteja establertes al municipi i per a que estigui a punt les zones de distribució de fundents, la senyalització dels punts més conflictius i per a que s'habilitin els aparcaments de vehicles, en cas de ser necessaris.			
Comprovar els mitjans disponibles			
Establir l'avís telefònic i/o el desplaçament als nuclis aïllats.			
Habilitar les zones d'aparcament en cas que sigui necessari			
Gestionar la neteja de les vies d'accés del seu àmbit de competències o informar i demanar suport a l'administració competent per a la neteja de les vies de comunicació. A més a més, facilitarà informació als usuaris que ho demanin o ho necessitin			
<b>TIPUS D'EMERGÈNCIA: General</b>			
<b>ALERTA</b>	<b>EMERGÈNCIA</b>	<b>FUNCIONS</b>	
Fer el seguiment de l'evolució de l'emergència			
Dirigir-se al CECOPAL quan el convoquin.			
Mantenir informat al COORDINADOR MUNICIPAL.			
Posar-se en contacte amb el coordinador operatiu del Grup d'Ordre del pla de la Generalitat per coordinar les seves actuacions en cas d'activació del pla de la Generalitat.			
<b>Funcions d'avisos a la població:</b>			
Vetllar per que es realitzin les comunicacions a població (telefònicament, rutes d'avís,...) segons indicacions de l'ALCALDE. La informació es pot difondre per diversos mitjans: internet, emissores de ràdio, megafonia, sirenes, megafonia mòbil i porta a porta. En concret, al Document 6 hi ha les maneres d'avisar a cada element vulnerable.			
<b>Funcions d'ordre:</b>			
Establir controls d'accessos per impedir accés a persones no autoritzades o per la seva seguretat, en coordinació amb Grup d'Ordre del pla de la Generalitat (Mossos d'Esquadra)			
Col·laborar en l'execució de les evacuacions.			
<b>Instruccions específiques</b>			
Efectuar els avisos pertinents a la població mitjançant recorregut amb vehicle i megafonia, o bé senyalitzant les zones de risc, tant si es tracta d'una necessitat d'evacuació com de confinament. Es seguiran amb vehicle els recorreguts indicats al Document 4 "Procediments operatius per risc". S'indicarà per megafonia quines actuacions no es poden portar a terme (indicant els riscos identificats i les zones de risc).			
Si es fan avisos per megafonia a la població per risc químic indicar que s'han de parar les climatitzacions i evitar les entrades d'aire de l'exterior.			

<b>FITXA D'ACTUACIÓ</b> <b>9</b>	<b>CAP DEL GRUP LOCAL D'ORDRE I D'AVISOS A LA POBLACIÓ</b>
<p>En cas de risc químic o contaminació ambiental els <b>missatges de confinament</b> seran els següents (Consells de protecció civil):</p> <p>"PER MOTIUS DE SEGURETAT CONFINEU-VOS A CASA O REFUGIEU-VOS EN UN EDIFICI. TANQUEU PORTES I FINESTRES I ATUREU LA VENTILACIÓ. VIGILEU INFANTS, GENT GRAN I PERSONES AMB PROBLEMES RESPIRATORIS. EVITEU SOTERRANIS."</p> <p>En cas de <b>necessitat d'evacuació</b>, els missatges poden variar segons l'emergència i podrien ser els següents:</p> <p>"PER MOTIUS DE SEGURETAT ALLUNYEU-VOS DE LA ZONA AFECTADA. DIRIGIU-VOS ALS VOSTRES DOMICILIS O ALS SEGÜENTS CENTRES D'ACOLLIDA :....."</p>	
<p><b>Avisos per megafonia tipus:</b></p> <p>Risc químic: ATENCIÓ! ATENCIÓ! PER LA SEVA SEGURETAT MANTINGUEU-VOS A L'INTERIOR D'EDIFICIS. TANQUEU FINESTRES I ATUREU VENTIL·LACIÓ. SI NECESSITEU AJUDA, TRUQUEU AL 112.</p>	
<p><b>Avisos per SMS /APP tipus:</b></p> <p>Risc meteorològic: ALERTA PER VENTADES/INUNDACIONS/NEVADES. QUEDEN SUSPESES LES ACTIVITATS A L'AIRE LLIURE.</p> <p>Risc inundacions: ATENCIÓ! COM A CONSEQUENCIA DE LES FORTES PLUGES/CRESCUDA DEL LLOBREGAT, ES RECOMANA PUJAR A PRIMERES PLANTES O EVACUAR LA ZONA DE ... NECESSITATS ESPECIALS TRUCAR AL TELEFON xxx O AL 112.</p> <p>Risc contaminació aigües marines o fort onatge: ATENCIÓ! PER MOTIUS DE SEGURETAT I COM A CONSEQÜÈNCIA DE L'ESTAT DE LA MAR, ES RECOMANA ALLUNYAR-SE DE LA LÍNIA DE COSTA I EVITAR L'ACCÉS A LES PLATGES. PERSONES AMB NECESSITATS ESPECIALS TRUQUEU AL XXX O AL 112.</p>	
<p><b>Altres mitjans d'avís:</b></p> <p>A través dels mitjans de comunicació local d'àmplia difusió, com els grups Whatsapp, Telegram, ràdio... es reforçarà els avisos.</p> <p>En cas de necessitat, el personal de l'OIAC podrà realitzar trucades selectives als elements vulnerables a avisar, prèvia instrucció i disposició dels contactes dels quals.</p>	

FITXA D'ACTUACIÓ 10		CAP DEL GRUP LOCAL SANITARI
<b>TIPUS D'EMERGÈNCIA: General</b>		
ALERTA	EMERGÈNCIA	FUNCIONS
Fer el seguiment de l'evolució de l'emergència		
Dirigir-se al CECOPAL quan el convoquin.		
Mantenir informat al COORDINADOR MUNICIPAL.		
Conèixer l'estat i la ubicació dels afectats.		
Gestionar, si s'escau, suport a l'atenció psicològica als afectats i familiars i a possibles necessitats farmacèutiques.		
Vigilància i seguiments de possibles riscos per a la salut pública derivats de la situació d'emergència.		
Donar suport a la protecció i al benestar dels animals afectats per l'emergència.		
<b>TIPUS D'EMERGÈNCIA: Pandèmies</b>		
Seguiment de l'impacte de la pandèmia en el sistema sanitari, especialment en els centres sanitaris de referència al municipi.		
Seguiment de l'impacte sobre els col·lectius més vulnerables.		
Identificar els paràmetres de la pandèmia, així com els vectors de transmissió i les mesures de protecció més adients segons les autoritats sanitàries.		



## **6 DOCUMENT 6. DIRECTORI TELEFÒNIC I CATÀLEG DE MITJANS I RECURSOS**

### 6.1 DIRECTORI TELEFÒNIC

ORGANIGRAMA MUNICIPAL DE L'EMERGÈNCIA							
CÀRREC OPERATIU	TIPUS	CÀRREC OPERATIU DETALL	CÀRREC HABITUAL	NOM I COGNOMS	TELÈFON MÒBIL	TELÈFON FIX	CORREU-E
Centre Receptor d'Alarmes (CRA)	PRINCIPAL	CRA	Sergent policia local. Cap d'Àrea CECOP i Atenció ciutadana	<i>Confidencial</i>	<i>Confidencial</i>	<i>Confidencial</i>	<i>Confidencial</i>
Centre Receptor d'Alarmes (CRA)	SUBSTITUT 1	CRA	Cap de Torn (rotatori)	<i>Confidencial</i>	<i>Confidencial</i>	<i>Confidencial</i>	<i>Confidencial</i>
Alcalde/ssa	PRINCIPAL	Alcaldessa	Alcaldessa	<i>Confidencial</i>	<i>Confidencial</i>	<i>Confidencial</i>	<i>Confidencial</i>
Alcalde/ssa	SUBSTITUT		1r tinent d'alcalde titular de l'Àrea d'Acció Institucional i Projectes Urbans	<i>Confidencial</i>	<i>Confidencial</i>	<i>Confidencial</i>	<i>Confidencial</i>
Coordinador/a d'emergències	PRINCIPAL	Coordinador d'emergències (perfil polític)	1r tinent d'alcalde titular de l'Àrea d'Acció Institucional i Projectes Urbans	<i>Confidencial</i>	<i>Confidencial</i>	<i>Confidencial</i>	<i>Confidencial</i>
Coordinador/a d'emergències	SUBSTITUT	Coordinador d'emergències (perfil tècnic)	Responsable de Protecció Civil	<i>Confidencial</i>	<i>Confidencial</i>	<i>Confidencial</i>	<i>Confidencial</i>
Cap del grup local d'ordre i avisos a la població	PRINCIPAL		Tinent d'Alcaldia titular de l'àrea d'urbanisme i Habitatge/ Regidor adjunt Policia Local	<i>Confidencial</i>	<i>Confidencial</i>	<i>Confidencial</i>	<i>Confidencial</i>
Cap del grup local d'ordre i avisos a la població	SUBSTITUT 1		Inspector en cap de la Policia Local	<i>Confidencial</i>	<i>Confidencial</i>	<i>Confidencial</i>	<i>Confidencial</i>

ORGANIGRAMA MUNICIPAL DE L'EMERGÈNCIA							
CÀRREC OPERATIU	TIPUS	CÀRREC OPERATIU DETALL	CÀRREC HABITUAL	NOM I COGNOMS	TELÈFON MÒBIL	TELÈFON FIX	CORREU-E
Cap del grup local d'ordre i avisos a la població	SUBSTITUT 2		Sotsinspector Policia Local	<i>Confidencial</i>	<i>Confidencial</i>	<i>Confidencial</i>	<i>Confidencial</i>
Cap del grup local d'ordre i avisos a la població	SUBSTITUT 3		Sotsinspector Policia Local	<i>Confidencial</i>	<i>Confidencial</i>	<i>Confidencial</i>	<i>Confidencial</i>
Cap del grup local d'ordre i avisos a la població	SUBSTITUT	CRA	Sergents responsables de servei	<i>Confidencial</i>	<i>Confidencial</i>	<i>Confidencial</i>	<i>Confidencial</i>
Cap del grup local d'intervenció	PRINCIPAL		Tinent d'Alcaldia titular de l'Àrea d'Urbanisme i Habitatge/ Regidor adjunt Policia Local	<i>Confidencial</i>	<i>Confidencial</i>	<i>Confidencial</i>	<i>Confidencial</i>
Cap del grup local d'intervenció	SUBSTITUT	Suplent Cap Grup d'Intervenció	3r tinent d'alcalde titular de l'Àrea d'Acció Ambiental i Serveis Urbans	<i>Confidencial</i>	<i>Confidencial</i>	<i>Confidencial</i>	<i>Confidencial</i>
Cap del grup local d'intervenció	SUBSTITUT 5	Cap Riscos estructurals	Coordinador Àrea de Projectes Urbans	<i>Confidencial</i>	<i>Confidencial</i>	<i>Confidencial</i>	<i>Confidencial</i>
Cap del grup local d'intervenció	SUBSTITUT 6	Cap Grup Seguretat Hidràulica	Cap Àmbit d'Infraestructures, Xarxes i Serveis	<i>Confidencial</i>	<i>Confidencial</i>	<i>Confidencial</i>	<i>Confidencial</i>
Cap del grup local d'intervenció	SUBSTITUT 7	Cap Grup Riscos Ambientals	Cap secció Medi Ambient	<i>Confidencial</i>	<i>Confidencial</i>	<i>Confidencial</i>	<i>Confidencial</i>
Cap del grup local logístic	PRINCIPAL		3r tinent d'alcalde titular de l'Àrea d'Acció Ambiental i Serveis Urbans	<i>Confidencial</i>	<i>Confidencial</i>	<i>Confidencial</i>	<i>Confidencial</i>
Cap del grup local logístic	SUBSTITUT 1	Suplent Cap grup logístic	Cap de Servei Manteniment i Serveis Urbans	<i>Confidencial</i>	<i>Confidencial</i>	<i>Confidencial</i>	<i>Confidencial</i>

ORGANIGRAMA MUNICIPAL DE L'EMERGÈNCIA							
CÀRREC OPERATIU	TIPUS	CÀRREC OPERATIU DETALL	CÀRREC HABITUAL	NOM I COGNOMS	TELÈFON MÒBIL	TELÈFON FIX	CORREU-E
Cap del grup local d'acollida	PRINCIPAL		Tinenta d'Acció Social	<i>Confidencial</i>	<i>Confidencial</i>	<i>Confidencial</i>	<i>Confidencial</i>
Cap del grup local d'acollida	SUBSTITUT 2	Suplent Cap Grup Acollida	Regidor d'Acció Social	<i>Confidencial</i>	<i>Confidencial</i>	<i>Confidencial</i>	<i>Confidencial</i>
Cap del grup local d'acollida	SUBSTITUT 4	Suplent Cap Grup Acollida	Cap de secció de Projectes Comunitaris i Territori	<i>Confidencial</i>	<i>Confidencial</i>	<i>Confidencial</i>	<i>Confidencial</i>
Cap del grup local d'acollida	SUBSTITUT 5	Suplent Cap Grup Acollida	Director de servei d'Acció Social i Comunitària	<i>Confidencial</i>	<i>Confidencial</i>	<i>Confidencial</i>	<i>Confidencial</i>
Cap del grup local d'acollida	SUBSTITUT 8	Suplent Cap Grup Acollida	Cap de secció d'Acollida i Prestacions socials	<i>Confidencial</i>	<i>Confidencial</i>	<i>Confidencial</i>	<i>Confidencial</i>
Cap del grup local d'acollida	SUBSTITUT	Suplent Cap Grup Acollida	Cap del Servei d'Acció Social	<i>Confidencial</i>	<i>Confidencial</i>	<i>Confidencial</i>	<i>Confidencial</i>
Cap del grup local sanitari	PRINCIPAL	Cap del Grup Sanitari	Tinenta d'alcalde de l'Àrea de Benestar, Polítiques d'Iguatlat i Ciutadania	<i>Confidencial</i>	<i>Confidencial</i>	<i>Confidencial</i>	<i>Confidencial</i>
Cap del grup local sanitari	SUBSTITUT 1	Substitut Cap grup sanitari	Regidora de Salut Pública, Benestar Animal i Consum	<i>Confidencial</i>	<i>Confidencial</i>	<i>Confidencial</i>	<i>Confidencial</i>
Cap del grup local sanitari	SUBSTITUT 2	Substitut Cap grup sanitari	Cap Salut Pública	<i>Confidencial</i>	<i>Confidencial</i>	<i>Confidencial</i>	<i>Confidencial</i>
Cap del Gabinet d'informació	PRINCIPAL		Cap de Premsa i Comunicació	<i>Confidencial</i>	<i>Confidencial</i>	<i>Confidencial</i>	<i>Confidencial</i>

ORGANIGRAMA MUNICIPAL DE L'EMERGÈNCIA							
CÀRREC OPERATIU	TIPUS	CÀRREC OPERATIU DETALL	CÀRREC HABITUAL	NOM I COGNOMS	TELÈFON MÒBIL	TELÈFON FIX	CORREU-E
Cap del Gabinet d'informació	SUBSTITUT 1		Cap de Secció Gabinet Premsa i Comunicació	<i>Confidencial</i>	<i>Confidencial</i>	<i>Confidencial</i>	<i>Confidencial</i>
Representant Municipal al Pla Autonòmic	PRINCIPAL	Representant del municipi en el CECAT	Tinent d'alcalde d'Organització, Governança i Economia	<i>Confidencial</i>	<i>Confidencial</i>	<i>Confidencial</i>	<i>Confidencial</i>
Representant Municipal al Pla Autonòmic	SUBSTITUT 1	Cap del Subgrup d'Acollida (substituit 1)	Tinent d'alcalde de l'Àrea de Desenvolupament Econòmic	<i>Confidencial</i>	<i>Confidencial</i>	<i>Confidencial</i>	<i>Confidencial</i>

### 6.1.1 CENTRES DE COORDINACIÓ I SERVEIS D'EMERGÈNCIA

CENTRES DE COORDINACIÓ I SERVEIS D'EMERGÈNCIA		
SERVEI	TELÈFON	CORREU ELECTRÒNIC
112	112	--
CECAT	<i>Confidencial</i>	<i>Confidencial</i>
CRA - 24 hores	93 478 72 72 <i>Confidencial</i>	<a href="mailto:responsableservei@elprat.cat">responsableservei@elprat.cat</a>
CECOPAL	93 478 72 72 Ext. 5829	<a href="mailto:Protecciocivil@elprat.cat">Protecciocivil@elprat.cat</a>
CCAC dels PAU del municipi	93 478 72 72	<a href="mailto:responsableservei@elprat.cat">responsableservei@elprat.cat</a>

### 6.1.2 ELEMENTS VULNERABLES

El llistat d'elements vulnerables pot ser consultat al punt 3.2 del DUPROCIM.

**6.1.3 CENTRES D'ACOLLIDA**

<b>CENTRES D'ACOLLIDA</b>			
<b>CODI</b>	<b>NOM</b>	<b>ADREÇA</b>	<b>TELÈFON</b>
CA-1	Cèntric espai cultural	Pl. Catalunya, 39-41	93 479 29 68
CA-2	Centre Cívic Jardins de la Pau	Jardins de la Pau, 1	93 478 21 41
CA-3	Centre Cívic Sant Jordi – Ribera Baixa	c. Dolores Ibárruri, 45	93 374 15 80
CA-4	Centre Esportiu Municipal Estruch	av. Pare Andreu de Palma, 9	93 370 93 55
CA-5	Centre Esportiu Municipal Sagnier	c. Frederica Montseny, 2-8	93 478 06 39
CA-6	Centre Esportiu Municipal Julio Méndez	c. Riu Guadalquivir, 1-13	93 478 76 60
CA-7	Centre Municipal de Vela	passeig de la Platja, 3	697 115 749
CA-8	Escola Honorable Josep Tarradellas	c. Pau Casals, 140	93 370 17 05
CA-9	Escola nova del Parc	Parc Fondo d'en Peixo, 3	93 379 18 68
CA-10	Escola Galileo Galilei	Av. Verge Montserrat, 236	93 370 90 55
CA-11	Institut escola Pepa Colomer	c. Tibidabo, 3	93 379 68 70
CA-12	Fundació Catalana de l'Esplai	c. Riu Anoia, 44	93 474 42 51
CA-13	Granja de la Ricarda	Camí de Cal Silet, 15	93 478 72 72
CA-14	Centre cívic Palmira Domènech	c. de lo Gaiter del Llobregat, 112	93 479 45 35
CA-15	Allotjament temporal emergències socials	Av. Onze de Setembre, 160- 162	93 379 00 50
CA-16	Centre Cívic Delta	c. del Riu Llobregat, 94	93 478 70 98

**6.1.4 MITJANS DE COMUNICACIÓ**

<b>MITJANS DE COMUNICACIÓ</b>		
<b>DESCRIPCIÓ</b>	<b>Freqüència</b>	<b>TELÈFONS</b>
Ràdio Barcelona	c. Casp, 6, Barcelona	933 441 400
Ràdio el Prat	c. del Doctor Soler i Torrens, 3	934 785 360
El Prat TV	c. del Doctor Soler i Torrens, 3	934 785 360
Catalunya Informació	Avinguda Diagonal, 614 – 616, Barcelona	933 069 200

**6.1.5 MUNICIPIS VEÏNS**

<b>MUNICIPIS VEÏNS</b>		
<b>NOM MUNICIPI</b>	<b>Telèfon Ajuntament</b>	<b>Telèfon Policia Local (CRA)</b>
Hospitalet de Llobregat	934 029 400	933 375 353
Castelldefels	936 651 150	936 360 320
Sant Boi de Llobregat	936 351 200	936 400 123
Cornellà	933 770 212	933 771 690
Viladecans	936 351 800	936 594 024
Barcelona	934 027 000	932 915 022
Gavà	932 639 100	932 639 140

## 6.2 CATÀLEG DE MITJANS I RECURSOS

### 6.2.1 MITJANS I RECURSOS DE L'AJUNTAMENT

MITJANS I RECURSOS DE L'AJUNTAMENT		
NOM	PERSONA DE CONTACTE	DADES DE LOCALITZACIÓ
<i>Confidencial</i>		

### 6.2.2 VEHICLES MUNICIPALS

VEHICLES MUNICIPALS							
TIPUS	MATRÍCULA	MODEL	DEPART.	PÀRKING	Combustible (Gasoil, Benzina, Híbrid, Elèctric)	Enganxament remolc (Si/No) (Si: pes màxim)	Observacions : capacitat de càrrega
<i>Confidencial</i>							

### XARXA D'HIDRANTS MUNICIPAL

XARXA D'HIDRANTS MUNICIPAL					
CODI	XUTM	YUTM	DIAMETRE	RACORD	OBSERVACIONS
PAH-81	423780,53	4575714,95	100	BARCELONA	
PAH-82	424144,31	4575929,28	100	BARCELONA	
PAH-83	424302,62	4575992,03	100	BARCELONA	
PAH-84	424506,82	4576101,46	100	BARCELONA	
PAH-85	424617,07	4576160,21	100	BARCELONA	
PAH-86	424699,35	4576212,09	100	BARCELONA	
PAH-87	424804,63	4576272,93	100	BARCELONA	
PAH-88	423704,81	4575664,19	100	BARCELONA	
PAH-89	424089,24	4575856,06	100	BARCELONA	
PAH-90	424262,80	4575958,81	100	BARCELONA	
PAH-91	423637,96	4575564,52	100	BARCELONA	
PAH-92	423969,27	4575711,51	100	BARCELONA	
PAH-93	424072,37	4575815,04	100	BARCELONA	
PAH-94	424379,29	4575968,05	100	BARCELONA	
PAH-95	424502,26	4575975,63	100	BARCELONA	
PAH-96	424847,11	4576201,16	100	BARCELONA	
PAH-97	424891,42	4576219,64	100	BARCELONA	
PAH-98	422828,25	4575139,72	100	BARCELONA	

XARXA D'HIDRANTS MUNICIPAL					
CODI	XUTM	YUTM	DIAMETRE	RACORD	OBSERVACIONS
PAH-99	423553,76	4575466,67	100	BARCELONA	
PAH-100	423751,66	4575563,28	100	BARCELONA	
PAH-101	423799,96	4575494,70	100	BARCELONA	
PAH-102	423928,77	4575669,74	100	BARCELONA	
PAH-103	424091,30	4575778,05	100	BARCELONA	
PAH-104	424301,39	4575866,17	100	BARCELONA	
PAH-105	424754,87	4576085,03	100	BARCELONA	
PAH-106	422739,53	4574973,99	100	BARCELONA	
PAH-107	422804,40	4575028,10	100	BARCELONA	
PAH-108	422880,68	4575054,74	100	BARCELONA	
PAH-109	424682,25	4575015,08	100	BARCELONA	
PAH-110	423193,74	4575117,86	100	BARCELONA	
PAH-111	423426,50	4575226,37	100	BARCELONA	
PAH-112	423534,38	4575257,41	100	BARCELONA	
PAH-113	423639,64	4575321,93	100	BARCELONA	
PAH-114	423885,37	4575420,13	100	BARCELONA	
PAH-115	423992,16	4575552,16	100	BARCELONA	
PAH-116	423982,22	4575449,55	100	BARCELONA	
PAH-117	424068,99	4575625,56	100	BARCELONA	
PAH-118	424323,84	4575820,83	100	BARCELONA	
PAH-119	424432,95	4575871,95	100	BARCELONA	
PAH-120	422776,67	4575894,75	100	BARCELONA	

XARXA D'HIDRANTS MUNICIPAL					
CODI	XUTM	YUTM	DIAMETRE	RACORD	OBSERVACIONS
PAH-121	424662,94	4575983,43	100	BARCELONA	
PAH-122	424069,59	4575541,02	100	BARCELONA	
PAH-123	424140,00	4575596,86	100	BARCELONA	
PAH-124	424178,42	4575654,05	100	BARCELONA	
PAH-125	424240,11	4575702,52	100	BARCELONA	
PAH-126	424375,22	4575731,19	100	BARCELONA	
PAH-127	424500,50	4575784,67	100	BARCELONA	
PAH-128	424691,62	4575853,35	100	BARCELONA	
PAH-129	424872,18	4575980,46	100	BARCELONA	
PAH-130	424328,45	4575605,70	100	BARCELONA	
PAH-131	424529,49	4575729,88	100	BARCELONA	
PAH-132	424637,99	4575792,56	100	BARCELONA	
PAH-133	424901,63	4575950,92	100	BARCELONA	
PAH-134	425032,55	4576091,17	100	BARCELONA	
PAH-135	422892,94	4574904,49	100	BARCELONA	
PAH-136	423109,24	4574904,62	100	BARCELONA	
PAH-137	423266,45	4574983,63	100	BARCELONA	
PAH-138	423411,12	4575022,54	100	BARCELONA	
PAH-139	423571,89	4575062,59	100	BARCELONA	
PAH-140	423646,49	4575179,12	100	BARCELONA	
PAH-141	423742,64	4575254,66	100	BARCELONA	
PAH-142	423805,25	4575169,21	100	BARCELONA	

XARXA D'HIDRANTS MUNICIPAL					
CODI	XUTM	YUTM	DIAMETRE	RACORD	OBSERVACIONS
PAH-143	423925,08	4575231,84	100	BARCELONA	
PAH-144	424029,34	4575308,80	100	BARCELONA	
PAH-145	424080,26	4575369,04	100	BARCELONA	
PAH-146	424501,13	4575629,29	100	BARCELONA	
PAH-147	424541,96	4575577,09	100	BARCELONA	
PAH-148	424596,25	4575624,80	100	BARCELONA	
PAH-149	424684,36	4575670,23	100	BARCELONA	
PAH-150	424851,22	4575822,42	100	BARCELONA	
PAH-151	422796,01	4574618,95	100	BARCELONA	
PAH-152	422953,38	4574723,79	100	BARCELONA	
PAH-153	423067,72	4574751,85	100	BARCELONA	
PAH-154	423250,87	4574841,02	100	BARCELONA	
PAH-155	423486,54	4574970,61	100	BARCELONA	
PAH-156	423666,46	4574973,84	100	BARCELONA	
PAH-157	423745,55	4574994,27	100	BARCELONA	
PAH-158	423838,56	4575109,85	100	BARCELONA	
PAH-159	423986,73	4575081,86	100	BARCELONA	
PAH-160	423992,29	4575168,45	100	BARCELONA	
PAH-161	424054,99	4575227,57	100	BARCELONA	
PAH-162	424197,56	4575302,93	100	BARCELONA	
PAH-163	424292,19	4575320,84	100	BARCELONA	
PAH-164	424339,41	4575432,53	100	BARCELONA	

XARXA D'HIDRANTS MUNICIPAL					
CODI	XUTM	YUTM	DIAMETRE	RACORD	OBSERVACIONS
PAH-165	424355,57	4575383,12	100	BARCELONA	
PAH-166	424519,06	4575420,67	100	BARCELONA	
PAH-167	424673,25	4575513,31	100	BARCELONA	
PAH-168	424801,86	4575610,12	100	BARCELONA	
PAH-169	424919,94	4575669,35	100	BARCELONA	
PAH-170	425059,96	4575768,07	100	BARCELONA	
PAH-171	425182,72	4575889,72	100	BARCELONA	
PAH-172	422822,11	4574475,96	100	BARCELONA	
PAH-173	422951,45	4574342,00	100	BARCELONA	
PAH-174	423201,08	4574530,08	100	BARCELONA	
PAH-175	423343,84	4574681,66	100	BARCELONA	
PAH-176	424170,82	4574876,92	100	BARCELONA	
PAH-177	423340,62	4574640,26	100	BARCELONA	
PAH-178	423536,05	4574848,57	100	BARCELONA	
PAH-179	423747,22	4574885,56	100	BARCELONA	
PAH-180	424245,69	4575191,26	100	BARCELONA	
PAH-181	424395,72	4575296,34	100	BARCELONA	
PAH-182	424538,78	4575365,93	100	BARCELONA	
PAH-183	424718,51	4575415,98	100	BARCELONA	
PAH-184	424976,91	4575577,74	100	BARCELONA	
PAH-185	425150,61	4575625,56	100	BARCELONA	
PAH-186	425226,82	4575723,36	100	BARCELONA	

XARXA D'HIDRANTS MUNICIPAL					
CODI	XUTM	YUTM	DIAMETRE	RACORD	OBSERVACIONS
PAH-187	424042,14	4574945,14	100	BARCELONA	
PAH-188	423115,79	4574348,70	100	BARCELONA	
PAH-189	423183,52	4574258,32	100	BARCELONA	
PAH-190	423306,56	4574358,37	100	BARCELONA	
PAH-191	423298,06	4574542,51	100	BARCELONA	
PAH-192	424459,55	4575544,87	100	BARCELONA	
PAH-193	423489,52	4574691,68	100	BARCELONA	
PAH-194	423507,51	4574616,87	100	BARCELONA	
PAH-195	423650,94	4574638,18	100	BARCELONA	
PAH-196	423679,30	4574734,99	100	BARCELONA	
PAH-197	424633,51	4575084,63	100	BARCELONA	
PAH-198	423886,00	4574908,33	100	BARCELONA	
PAH-199	423875,78	4574732,62	100	BARCELONA	
PAH-200	424017,89	4574805,49	100	BARCELONA	
PAH-201	428197,86	4574222,47	100	BARCELONA	
PAH-202	424507,12	4575166,65	100	BARCELONA	
PAH-203	424778,51	4575317,77	100	BARCELONA	
PAH-204	424804,78	4575350,66	100	BARCELONA	
PAH-205	424956,28	4575321,22	100	BARCELONA	
PAH-206	425013,03	4575425,96	100	BARCELONA	
PAH-207	423658,00	4574589,55	100	BARCELONA	
PAH-208	423832,90	4574698,06	100	BARCELONA	

XARXA D'HIDRANTS MUNICIPAL					
CODI	XUTM	YUTM	DIAMETRE	RACORD	OBSERVACIONS
PAH-209	423862,64	4574624,17	100	BARCELONA	
PAH-210	424023,78	4574687,77	100	BARCELONA	
PAH-211	424146,78	4574768,27	100	BARCELONA	
PAH-212	424238,83	4574910,61	100	BARCELONA	
PAH-213	424464,03	4575020,13	100	BARCELONA	
PAH-214	424566,10	4575057,85	100	BARCELONA	
PAH-215	424705,02	4575147,11	100	BARCELONA	
PAH-216	424835,34	4575162,45	100	BARCELONA	
PAH-217	424914,21	4575240,05	100	BARCELONA	
PAH-218	423774,90	4575363,06	100	BARCELONA	
PAH-219	423422,68	4574165,78	100	BARCELONA	
PAH-220	423549,29	4574137,96	100	BARCELONA	
PAH-221	423599,54	4574384,15	100	BARCELONA	
PAH-222	423764,10	4574418,22	100	BARCELONA	
PAH-223	423854,83	4574472,26	100	BARCELONA	
PAH-224	423825,07	4574470,89	100	BARCELONA	
PAH-225	423824,21	4574404,95	100	BARCELONA	
PAH-226	423802,00	4574291,38	100	BARCELONA	
PAH-227	423934,87	4574593,81	100	BARCELONA	
PAH-228	423928,07	4574419,55	100	BARCELONA	
PAH-229	424028,25	4574548,45	100	BARCELONA	
PAH-230	424083,06	4574472,26	100	BARCELONA	

XARXA D'HIDRANTS MUNICIPAL					
CODI	XUTM	YUTM	DIAMETRE	RACORD	OBSERVACIONS
PAH-231	424043,05	4574295,22	100	BARCELONA	
PAH-232	424222,70	4574788,30	100	BARCELONA	
PAH-233	424177,36	4574634,64	100	BARCELONA	
PAH-234	424260,29	4574712,01	100	BARCELONA	
PAH-235	424380,26	4574677,46	100	BARCELONA	
PAH-236	424399,05	4574927,71	100	BARCELONA	
PAH-237	424335,37	4574846,90	100	BARCELONA	
PAH-238	424449,03	4574846,85	100	BARCELONA	
PAH-239	424517,60	4574735,45	100	BARCELONA	
PAH-240	424616,03	4574821,35	100	BARCELONA	
PAH-241	424693,10	4574851,54	100	BARCELONA	
PAH-242	424739,36	4574947,02	100	BARCELONA	
PAH-243	424473,02	4574469,69	100	BARCELONA	
PAH-244	425111,77	4575245,44	100	BARCELONA	
PAH-245	425192,56	4575339,99	100	BARCELONA	
PAH-246	424578,46	4574760,98	100	BARCELONA	
PAH-247	424581,14	4574726,50	100	BARCELONA	
PAH-248	424704,23	4574769,20	100	BARCELONA	
PAH-249	424797,46	4574835,35	100	BARCELONA	
PAH-250	424865,28	4574930,53	100	BARCELONA	
PAH-251	424962,73	4574992,46	100	BARCELONA	
PAH-252	424985,54	4574925,49	100	BARCELONA	

XARXA D'HIDRANTS MUNICIPAL					
CODI	XUTM	YUTM	DIAMETRE	RACORD	OBSERVACIONS
PAH-253	425115,02	4575007,10	100	BARCELONA	
PAH-254	425212,58	4575149,34	100	BARCELONA	
PAH-255	425274,93	4575199,78	100	BARCELONA	
PAH-256	425529,20	4575137,71	100	BARCELONA	
PAH-257	424690,25	4574623,50	100	BARCELONA	
PAH-258	424837,51	4574718,03	100	BARCELONA	
PAH-259	424481,87	4574366,40	100	BARCELONA	
PAH-260	423084,12	4575846,66	100	BARCELONA	
PAH-261	423159,09	4575710,16	100	BARCELONA	
PAH-262	423337,10	4575783,75	100	BARCELONA	
PAH-263	423522,60	4575867,76	100	BARCELONA	
PAH-264	423664,88	4576049,15	100	BARCELONA	
PAH-265	424181,69	4576196,12	100	BARCELONA	
PAH-266	422602,57	4574671,66	100	BARCELONA	
PAH-267	423622,80	4574843,03	100	BARCELONA	
PAH-268	422329,06	4574267,68	100	BARCELONA	
PAH-269	424255,61	4574382,14	100	BARCELONA	
PAH-270	422625,56	4574565,59	100	BARCELONA	
PAH-271	423469,00	4574409,33	100	BARCELONA	
PAH-272	422272,80	4574179,38	100	BARCELONA	
PAH-273	423678,29	4575443,30	100	BARCELONA	
PAH-274	422628,57	4574378,96	100	BARCELONA	

XARXA D'HIDRANTS MUNICIPAL					
CODI	XUTM	YUTM	DIAMETRE	RACORD	OBSERVACIONS
PAH-275	421991,62	4573903,87	100	BARCELONA	
PAH-276	422162,35	4573973,45	100	BARCELONA	
PAH-277	422330,03	4574062,64	100	BARCELONA	
PAH-278	422366,31	4574111,43	100	BARCELONA	
PAH-279	422361,37	4574320,22	100	BARCELONA	
PAH-280	422334,36	4573992,63	100	BARCELONA	
PAH-281	421947,82	4573718,15	100	BARCELONA	
PAH-282	422132,72	4573786,45	100	BARCELONA	
PAH-283	422215,89	4573870,10	100	BARCELONA	
PAH-284	421869,94	4573587,74	100	BARCELONA	
PAH-285	422072,42	4573648,18	100	BARCELONA	
PAH-286	422401,46	4573811,22	100	BARCELONA	
PAH-287	422839,16	4573979,85	100	BARCELONA	
PAH-288	421976,08	4573534,99	100	BARCELONA	
PAH-289	422177,22	4573609,10	100	BARCELONA	
PAH-290	422299,63	4573703,08	100	BARCELONA	
PAH-291	422410,34	4573694,73	100	BARCELONA	
PAH-292	422604,60	4573775,05	100	BARCELONA	
PAH-293	421886,30	4573416,48	100	BARCELONA	
PAH-294	422137,67	4573469,07	100	BARCELONA	
PAH-295	427152,04	4574516,13	100	BARCELONA	
PAH-296	426836,52	4574479,27	100	BARCELONA	

XARXA D'HIDRANTS MUNICIPAL					
CODI	XUTM	YUTM	DIAMETRE	RACORD	OBSERVACIONS
PAH-297	426942,79	4574432,71	100	BARCELONA	
PAH-298	426293,46	4574779,74	100	BARCELONA	
PAH-299	426448,90	4574624,19	100	BARCELONA	
PAH-300	426880,48	4574255,47	100	BARCELONA	
PAH-301	426126,12	4574741,04	100	BARCELONA	
PAH-302	426219,87	4574646,26	100	BARCELONA	
PAH-303	426301,53	4574561,26	100	BARCELONA	
PAH-304	426349,98	4574461,42	100	BARCELONA	
PAH-305	426468,70	4574386,98	100	BARCELONA	
PAH-306	426530,90	4574275,23	100	BARCELONA	
PAH-307	426600,64	4574262,25	100	BARCELONA	
PAH-308	426530,90	4574199,14	100	BARCELONA	
PAH-309	426204,71	4574391,92	100	BARCELONA	
PAH-310	426355,19	4574272,57	100	BARCELONA	
PAH-311	426401,91	4574154,65	100	BARCELONA	
PAH-312	426460,54	4574092,37	100	BARCELONA	
PAH-313	426588,14	4573974,22	100	BARCELONA	
PAH-314	426769,22	4574023,50	100	BARCELONA	
PAH-315	426833,78	4573954,23	100	BARCELONA	
PAH-316	427074,08	4573695,75	100	BARCELONA	
PAH-317	422525,93	4575970,35	100	BARCELONA	
PAH-318	424116,79	4576162,93	100	BARCELONA	

XARXA D'HIDRANTS MUNICIPAL					
CODI	XUTM	YUTM	DIAMETRE	RACORD	OBSERVACIONS
PAH-319	426925,12	4573855,64	100	BARCELONA	
PAH-320	424921,93	4574541,74	100	BARCELONA	
PAH-321	424999,44	4574401,35	100	BARCELONA	
PAH-322	425227,81	4573904,59	100	BARCELONA	
PAH-323	425483,78	4573361,00	100	BARCELONA	
PAH-324	425033,53	4572530,56	100	BARCELONA	
PAH-325	424931,75	4571327,52	100	BARCELONA	
PAH-326	424915,34	4575699,24	100	BARCELONA	
PAH-327	423345,76	4575559,92	100	BARCELONA	
PAH-328	423134,84	4574245,75	100	BARCELONA	
PAH-329	423012,07	4574224,17	100	BARCELONA	
PAH-330	424603,68	4575912,75	100	BARCELONA	
PAH-331	424728,63	4575974,59	100	BARCELONA	
PAH-332	427279,48	4573474,70	100	BARCELONA	
PAH-333	427202,56	4574477,93	100	BARCELONA	
PAH-334	427049,51	4573824,87	100	BARCELONA	
PAH-335	424374,25	4574430,82	100	BARCELONA	
PAH-336	427354,36	4574465,24	100	BARCELONA	
PAH-337	428218,52	4574119,25	100	BARCELONA	
PAH-338	428026,81	4574222,81	100	BARCELONA	
PAH-339	427924,09	4574287,98	100	BARCELONA	
PAH-340	427884,38	4574372,00	100	BARCELONA	

XARXA D'HIDRANTS MUNICIPAL					
CODI	XUTM	YUTM	DIAMETRE	RACORD	OBSERVACIONS
PAH-341	427800,46	4574012,89	100	BARCELONA	
PAH-342	427925,72	4574099,69	100	BARCELONA	
PAH-343	427567,37	4574332,68	100	BARCELONA	
PAH-344	427647,55	4574152,38	100	BARCELONA	
PAH-345	427935,98	4573858,80	100	BARCELONA	
PAH-346	427804,33	4574119,23	100	BARCELONA	
PAH-347	427797,39	4574262,52	100	BARCELONA	
PAH-348	427697,49	4574424,46	100	BARCELONA	
PAH-349	428052,13	4574382,26	100	BARCELONA	
PAH-350	427200,68	4573608,25	100	BARCELONA	
PAH-351	427293,00	4573823,20	100	BARCELONA	
PAH-352	427536,81	4574020,18	100	BARCELONA	
PAH-353	427642,81	4574003,66	100	BARCELONA	
PAH-354	427416,10	4574163,65	100	BARCELONA	
PAH-355	427641,45	4573836,51	100	BARCELONA	
PAH-356	427152,76	4573947,93	100	BARCELONA	
PAH-357	427376,25	4574328,60	100	BARCELONA	
PAH-358	424496,62	4574465,15	100	BARCELONA	
PAH-359	427309,09	4573527,76	100	BARCELONA	
PAH-360	427447,54	4573656,81	100	BARCELONA	
PAH-361	427368,63	4574449,32	100	BARCELONA	
PAH-362	427517,35	4574587,10	100	BARCELONA	

XARXA D'HIDRANTS MUNICIPAL					
CODI	XUTM	YUTM	DIAMETRE	RACORD	OBSERVACIONS
PAH-363	427854,43	4574563,31	100	BARCELONA	
PAH-364	427256,20	4574344,55	100	BARCELONA	
PAH-365	427831,65	4573733,13	100	BARCELONA	
PAH-366	428094,73	4574507,01	100	BARCELONA	
PAH-367	428082,49	4573965,66	100	BARCELONA	
PAH-368	423531,97	4575773,56	100	BARCELONA	
PAH-369	423490,21	4574520,95	100	BARCELONA	
PAH-370	423711,75	4575854,31	100	BARCELONA	
PAH-371	423803,35	4575894,44	100	BARCELONA	
PAH-372	423477,79	4574332,57	100	BARCELONA	
PAH-373	424317,96	4576105,33	100	BARCELONA	
PAH-374	424595,41	4576231,81	100	BARCELONA	
PAH-375	428527,37	4574383,39	100	BARCELONA	
PAH-376	423570,40	4574255,64	100	BARCELONA	
PAH-377	423707,63	4574280,02	100	BARCELONA	
PAH-378	428264,72	4574045,83	100	BARCELONA	
PAH-379	428279,17	4573970,57	100	BARCELONA	
PAH-380	428231,65	4573908,72	100	BARCELONA	
PAH-381	428181,59	4573857,30	100	BARCELONA	
PAH-382	428131,75	4573811,04	100	BARCELONA	
PAH-383	428080,44	4573763,42	100	BARCELONA	
PAH-384	428029,86	4573716,49	100	BARCELONA	

XARXA D'HIDRANTS MUNICIPAL					
CODI	XUTM	YUTM	DIAMETRE	RACORD	OBSERVACIONS
PAH-385	427981,44	4573663,11	100	BARCELONA	
PAH-386	427915,36	4573708,44	100	BARCELONA	
PAH-387	427886,16	4573783,33	100	BARCELONA	
PAH-388	427935,53	4573829,15	100	BARCELONA	
PAH-389	427984,70	4573874,82	100	BARCELONA	
PAH-390	428033,05	4573919,74	100	BARCELONA	
PAH-391	428130,53	4574010,36	100	BARCELONA	
PAH-392	428179,20	4574055,47	100	BARCELONA	
PAH-393	428360,67	4574297,08	100	BARCELONA	
PAH-394	427611,27	4574343,71	100	BARCELONA	
PAH-395	427786,77	4574404,87	100	BARCELONA	
PAH-396	422939,63	4575047,16	100	BARCELONA	
PAH-397	423056,92	4574973,56	100	BARCELONA	
PAH-398	424317,21	4575048,78	100	BARCELONA	
PAH-399	427315,10	4574399,88	100	BARCELONA	
PAH-400	427331,22	4574340,58	100	BARCELONA	
PAH-401	427506,82	4574440,79	100	BARCELONA	
PAH-402	427741,13	4573928,81	100	BARCELONA	
PAH-403	427788,05	4573972,23	100	BARCELONA	
PAH-404	427834,88	4574015,70	100	BARCELONA	
PAH-405	427881,62	4574059,06	100	BARCELONA	
PAH-406	427974,40	4574144,71	100	BARCELONA	

XARXA D'HIDRANTS MUNICIPAL					
CODI	XUTM	YUTM	DIAMETRE	RACORD	OBSERVACIONS
PAH-407	428049,55	4574120,41	100	BARCELONA	
PAH-408	428100,05	4574066,31	100	BARCELONA	
PAH-409	428077,59	4573990,10	100	BARCELONA	
PAH-410	428030,50	4573946,44	100	BARCELONA	
PAH-411	427983,68	4573903,02	100	BARCELONA	
PAH-412	427889,39	4573815,82	100	BARCELONA	
PAH-413	427813,24	4573821,75	100	BARCELONA	
PAH-414	427788,12	4573848,34	100	BARCELONA	
PAH-415	427763,03	4573874,89	100	BARCELONA	
PAH-416	427354,69	4574016,71	100	BARCELONA	
PAH-417	424449,17	4575122,07	100	BARCELONA	
PAH-418	423811,76	4574374,97	100	BARCELONA	
PAH-419	424319,29	4571118,34	100	BARCELONA	
PAH-420	423736,66	4570827,85	100	BARCELONA	
PAH-421	423161,88	4570574,92	100	BARCELONA	
PAH-422	427507,26	4574149,52	100	BARCELONA	
PAH-423	427401,28	4573391,88	100	BARCELONA	
PAH-424	427506,18	4573281,27	100	BARCELONA	
PAH-425	424778,65	4571303,27	100	BARCELONA	
PAH-426	424622,79	4571233,85	100	BARCELONA	
PAH-427	424471,20	4571167,27	100	BARCELONA	
PAH-428	424147,88	4571045,99	100	BARCELONA	

XARXA D'HIDRANTS MUNICIPAL					
CODI	XUTM	YUTM	DIAMETRE	RACORD	OBSERVACIONS
PAH-429	423991,54	4570977,17	100	BARCELONA	
PAH-430	423849,88	4570907,58	100	BARCELONA	
PAH-431	423586,17	4570761,61	100	BARCELONA	
PAH-432	423435,63	4570695,12	100	BARCELONA	
PAH-433	423292,96	4570634,64	100	BARCELONA	
PAH-434	422972,38	4570491,51	100	BARCELONA	
PAH-435	427513,92	4573848,90	100	BARCELONA	
PAH-436	427647,16	4573702,52	100	BARCELONA	
PAH-437	427767,44	4573838,37	100	BARCELONA	
PAH-438	428364,17	4574254,79	100	BARCELONA	
PAH-439	427671,75	4573676,09	100	BARCELONA	
PAH-440	427727,89	4573666,02	100	BARCELONA	
PAH-441	427769,25	4573704,42	100	BARCELONA	
PAH-442	427804,09	4573798,92	100	BARCELONA	
PAH-443	427740,00	4573801,57	100	BARCELONA	
PAH-444	427673,79	4573740,19	100	BARCELONA	
PAH-445	423166,19	4575474,00	100	BARCELONA	
PAH-446	423018,81	4575399,52	100	BARCELONA	
PAH-447	423874,35	4575946,36	100	BARCELONA	
PAH-448	427638,52	4573977,93	100	BARCELONA	
PAH-449	428273,10	4573936,98	100	BARCELONA	
PAH-450	428125,26	4573744,71	100	BARCELONA	

XARXA D'HIDRANTS MUNICIPAL					
CODI	XUTM	YUTM	DIAMETRE	RACORD	OBSERVACIONS
PAH-451	427924,68	4573483,63	100	BARCELONA	
PAH-452	427812,97	4573337,89	100	BARCELONA	
PAH-453	427680,46	4573164,75	100	BARCELONA	
PAH-454	427509,39	4574115,97	100	BARCELONA	
PAH-455	424935,09	4571226,70	100	BARCELONA	
PAH-456	424854,97	4571018,09	100	BARCELONA	
PAH-457	425038,81	4571089,65	100	BARCELONA	
PAH-458	427962,33	4574538,08	100	BARCELONA	
PAH-459	427818,06	4574401,56	100	BARCELONA	
PAH-460	424179,36	4574537,69	100	BARCELONA	
PAH-461	424300,85	4574578,65	100	BARCELONA	
PAH-462	424425,72	4574629,15	100	BARCELONA	
PAH-463	427712,40	4574333,05	100	BARCELONA	Instal·lada sobre la Xarxa Contra Incendis
PAH-464	427901,45	4574346,92	100	BARCELONA	Instal·lada sobre la Xarxa Contra Incendis
PAH-465	427947,26	4574389,41	100	BARCELONA	Instal·lada sobre la Xarxa Contra Incendis
PAH-466	427981,00	4574420,71	100	BARCELONA	Instal·lada sobre la Xarxa Contra Incendis
PAH-467	428014,60	4574451,86	100	BARCELONA	Instal·lada sobre la Xarxa Contra Incendis
PAH-468	428073,86	4574486,14	100	BARCELONA	Instal·lada sobre la Xarxa Contra Incendis
PAH-469	428112,27	4574442,55	100	BARCELONA	Instal·lada sobre la Xarxa Contra Incendis

XARXA D'HIDRANTS MUNICIPAL					
CODI	XUTM	YUTM	DIAMETRE	RACORD	OBSERVACIONS
PAH-470	428059,48	4574408,12	100	BARCELONA	Instal·lada sobre la Xarxa Contra Incendis
PAH-471	428025,50	4574376,60	100	BARCELONA	Instal·lada sobre la Xarxa Contra Incendis
PAH-472	427989,86	4574343,54	100	BARCELONA	Instal·lada sobre la Xarxa Contra Incendis
PAH-473	427938,52	4574295,92	100	BARCELONA	Instal·lada sobre la Xarxa Contra Incendis
PAH-474	425371,89	4575531,33	100	BARCELONA	
PAH-475	428373,22	4574067,37	100	BARCELONA	
PAH-476	428464,24	4574194,79	100	BARCELONA	
PAH-477	424126,43	4574418,77	100	BARCELONA	
PAH-478	424608,27	4574607,67	100	BARCELONA	
PAH-479	424665,07	4574540,43	100	BARCELONA	
PAH-480	427634,98	4574395,63	100	BARCELONA	
PAH-481	427737,75	4574490,68	100	BARCELONA	
PAH-482	427666,99	4574607,98	100	BARCELONA	
PAH-483	427652,42	4573033,11	100	BARCELONA	
PAH-484	427707,29	4573155,95	100	BARCELONA	
PAH-485	427821,46	4573305,10	100	BARCELONA	
PAH-486	427943,44	4573463,84	100	BARCELONA	
PAH-487	428077,35	4573638,14	100	BARCELONA	
PAH-488	428189,90	4573784,64	100	BARCELONA	
PAH-489	428311,86	4573943,53	100	BARCELONA	

XARXA D'HIDRANTS MUNICIPAL					
CODI	XUTM	YUTM	DIAMETRE	RACORD	OBSERVACIONS
PAH-490	428422,75	4574088,19	100	BARCELONA	
PAH-491	428549,58	4574251,98	100	BARCELONA	
PAH-492	423620,61	4574495,37	100	BARCELONA	
PAH-493	428164,17	4574468,84	100	BARCELONA	Instal·lada sobre la Xarxa Contra Incendis
PAH-494	428109,61	4574418,26	100	BARCELONA	Instal·lada sobre la Xarxa Contra Incendis
PAH-495	428059,02	4574371,32	100	BARCELONA	Instal·lada sobre la Xarxa Contra Incendis
PAH-496	428008,44	4574324,39	100	BARCELONA	Instal·lada sobre la Xarxa Contra Incendis
PAH-497	427953,87	4574271,60	100	BARCELONA	Instal·lada sobre la Xarxa Contra Incendis
PAH-498	428002,71	4574218,96	100	BARCELONA	Instal·lada sobre la Xarxa Contra Incendis
PAH-499	428056,18	4574256,00	100	BARCELONA	Instal·lada sobre la Xarxa Contra Incendis
PAH-500	428108,87	4574304,89	100	BARCELONA	Instal·lada sobre la Xarxa Contra Incendis
PAH-501	428164,67	4574356,66	100	BARCELONA	Instal·lada sobre la Xarxa Contra Incendis
PAH-502	424245,31	4575426,08	100	BARCELONA	
PAH-503	427672,75	4572764,82	100	BARCELONA	
PAH-504	427724,17	4572726,09	100	BARCELONA	
PAH-505	422174,96	4574059,76	100	BARCELONA	
PAH-506	422397,57	4574378,93	100	BARCELONA	
PAH-507	422437,96	4574443,50	100	BARCELONA	

XARXA D'HIDRANTS MUNICIPAL					
CODI	XUTM	YUTM	DIAMETRE	RACORD	OBSERVACIONS
PAH-508	422509,77	4574564,72	100	BARCELONA	
PAH-509	422757,18	4574432,75	100	BARCELONA	
PAH-510	423945,66	4574990,82	100	BARCELONA	
PAH-511	423915,47	4575278,32	100	BARCELONA	
PAH-512	424328,32	4575545,13	100	BARCELONA	
PAH-513	428333,56	4575014,03	100	BARCELONA	
PAH-514	426703,74	4574326,25	100	BARCELONA	
PAH-515	426761,29	4574140,98	100	BARCELONA	
PAH-516	426672,77	4574055,79	100	BARCELONA	
PAH-517	424899,85	4575496,81	100	BARCELONA	
PAH-518	424877,21	4575387,47	100	BARCELONA	
PAH-519	425077,42	4575389,15	100	BARCELONA	
PAH-520	424994,17	4575234,07	100	BARCELONA	
PAH-521	424161,44	4575071,21	100	BARCELONA	
PAH-522	424090,33	4575130,90	100	BARCELONA	
PAH-523	424188,48	4574987,26	100	BARCELONA	
PAH-524	424910,34	4574845,29	100	BARCELONA	
PAH-525	424954,52	4574767,79	100	BARCELONA	
PAH-526	424994,73	4574686,32	100	BARCELONA	
PAH-527	425045,67	4574859,56	100	BARCELONA	
PAH-528	425097,53	4574777,66	100	BARCELONA	
PAH-529	425154,37	4574894,36	100	BARCELONA	

XARXA D'HIDRANTS MUNICIPAL					
CODI	XUTM	YUTM	DIAMETRE	RACORD	OBSERVACIONS
PAH-530	425206,36	4574925,16	100	BARCELONA	
PAH-531	425266,36	4574836,48	100	BARCELONA	
PAH-532	425277,38	4575036,05	100	BARCELONA	
PAH-533	425277,31	4574950,47	100	BARCELONA	
PAH-534	425409,77	4574924,18	100	BARCELONA	
PAH-535	428219,23	4574407,25	100	BARCELONA	Instal·lada sobre la Xarxa Contra Incendis

### 6.2.3 ASSOCIACIONS I GRUPS VOLUNTARIS LOCALS

ASSOCIACIONS I GRUPS DE VOLUNTARIS LOCALS			
Nom	Persona de contacte	Correu electrònic	Telèfon
Assemblea Local Creu Roja El Prat	<i>Confidencial</i>	<i>Confidencial</i>	933 708 661 Ext. 31922 <i>Confidencial</i>
Càritas Diocesana de Sant Feliu de Llobregat	<i>Confidencial</i>	<i>Confidencial</i>	936 525 770
GATS	<i>Confidencial</i>	<i>Confidencial</i>	<i>Confidencial</i>
CPS Francesc Palau	<i>Confidencial</i>	<i>Confidencial</i>	933 793 631
SAÓ-Prat	<i>Confidencial</i>	<i>Confidencial</i>	<i>Confidencial</i>
Fundació Calana de l'Espai	<i>Confidencial</i>	<i>Confidencial</i>	930 188 177 Ext. 297 <i>Confidencial</i>
Fundació Rubricatus	<i>Confidencial</i>	<i>Confidencial</i>	934 784 629

**6.2.4 PARTICULARS**

PARTICULARS			
SERVEI	NOM	CONTACTE	DADES DE LOCALITZACIÓ
Subministrament de sal.	Sal Costa	Port de Barcelona, Ctra. de Circumval·lació tram VI, Km 5,5 08040 Barcelona	932237890
	Tot Sal	Riudellots de la Selva	972478149
Subministra-ment de grups electrògens	Gam España Servicios de Maquinaria SLU	c. Miquel Torelló i Pagés, 26 – 08750 Molins de Rei	936 803 620 <i>Confidencial</i>
	Loxam Alquiler SA	c. Alacant, 20-22 – 08940 Cornellà de LLOBREGAT	934740091 <i>Confidencial</i>
Jardineria	CESPA	Carrer B, 15-22, sector B, po. Zona Franca – Barcelona	934136597
Enllumenat públic i semàfors	Valoriza	c. del Berguedà, 1	933741773
Neteja viària i Recollida residus	FCC, SA	Avinguda de Josep Anselm Clavé, 142	934785254 934780225
Climatització	Valoriza	c. del Berguedà, 1	933741773
Extintors	Extintors POBE	c. Ramon Llull, 7 – Gavà	936620942 <i>Confidencial</i>
Màscares	Drager	c. de la Garrotxa, 2-4	934782265 625544551
Servei neteja edificis	Selsa	Avinguda de Josep Anselm Clavé, 142	933704875
Subministra-ment de productes bàsics	Carrefour	Zona de l'Autovia de Castelldefels, km 194	<i>Confidencial</i>
	Mercadona	av. Apel·les Mestres, 103	938845768 <i>Confidencial</i>
	Dia	av. Apel·les Mestres, 101	912170453
	Lidl	av. Apel·les Mestres, 109	902243222
	Mercat Prat – Marina	c. de Cadaquès, 2	
	Mercat plaça de la Vila	plaça de la Vila, 17	933705008
	Mercat del Remolar	c. Rosa Ribas Parellada, 30-40	
Preparació àpats	Fundació Rubricatus	carrer Girona, 10	934784629

PARTICULARS			
SERVEI	NOM	CONTACTE	DADES DE LOCALITZACIÓ
Empreses de construcció	ROGASA	C. d'Osona 0001	936401865
	Pota Sud	C. de Jaume Casanovas 0027	933793643
	Gruprat	c. de les Moreres, 13	933798281
Ferreteria	Metalco	Ronda de Ponent 6-8	934783704
Hotels i pensions	Hotel Tryp Barcelona Aeroport	Pla de l'Estany, 1	933781000
	Hotel Renaissance Barcelona Airport	plaça de la Volateria, 3	933783200
	Hotel Ciutat del Prat	Av. del Remolar, 46	933788333
	Hotel Blauet	av. Onze de Setembre, 156	933788334
	Pensió Carlos III	c. d'Enric Borràs, 50	933790980
	Pensió Rosita	c. Lo Gaiter del Llobregat,34	933790901
	Pensió Siles	c. Carretera de l'Aviació, 38	933791287
	Airhostel Barcelona Aeropuerto	c. de Narcís Monturiol, 48	938336837
	Alberg Fundació Catalana de l'Esplai	c. del Riu Anoia, 42	934747474
	Mucha Masia Hostel	c. de Jaume Casanovas, 55	933485867
Serveis de comunicacions	Movistar		Ajuntament del Prat de Llobregat
	Vodafone	<i>Confidencial</i>	Ajuntament del Prat de Llobregat
	Orange		Ajuntament del Prat de Llobregat
Subministrament d'aigua	Aigües Prat	<i>Confidencial</i> 900701194	Ajuntament del Prat de Llobregat
Subministrament de Gas	Gas Natural Fenosa	900750750	Ajuntament del Prat de Llobregat
Subministrament d'electricitat	FECSA-ENDESA	900905020	Ajuntament del Prat de Llobregat

PARTICULARS			
SERVEI	NOM	CONTACTE	DADES DE LOCALITZACIÓ
Trasters	Homebox		
Trasters	Bluespais		
Trasters	Multiestore	900 171 718	C. Nicolas Maria Urgoite, 23
Trasters	Trasprat	<i>Confidencial</i>	c. Joan Maragall 37
Trasters	Mi Trastero	C. Catalunya 84	<i>Confidencial</i>

### 6.2.5 SERVEIS BÀSICS

SERVEIS BÀSICS		
SERVEI	PERSONA DE CONTACTE	DADES DE LOCALITZACIÓ
Electricitat. FECSA-ENDESA	Línia d'atenció preferent	900 90 50 20
Aigua. Aigües del Prat	Responsable explotació Responsable de guàrdia	900 70 11 94 639 339 406
Telefonia. Movistar		1002
Telefonia. Vodafone		123 / 607 12 30 00
Telefonia. Orange		1414
Gas. Naturgy		900 750 750

### 6.2.6 SERVEIS SANITARIS

SERVEIS SANITARIS PÚBLICS		
SERVEI	PERSONA DE CONTACTE	DADES DE LOCALITZACIÓ
CAP Disset de Setembre	<i>Confidencial</i>	pl. Disset de Setembre, 1 93 379 54 22
CUAP Disset de Setembre	<i>Confidencial</i>	c. d'Empúries, 1-3 93 370 30 18
CAP Dr. Pujol i Capsada	<i>Confidencial</i>	c. del Riu Anoia, 19 93 479 16 70

SERVEIS SANITARIS PÚBLICS		
SERVEI	PERSONA DE CONTACTE	DADES DE LOCALITZACIÓ
CAP Ramona Via	<i>Confidencial</i>	av. de la Verge de Montserrat, 24-26 93 370 41 01
Creu Roja	<i>Confidencial</i>	c. Dr. Soler i Torrens, 7 93 370 33 04

SERVEIS SANITARIS PRIVATS		
SERVEI	DADES DE LOCALITZACIÓ	
Centre Assistencial Asepeyo	c. de Jaume Casanovas,190 93 379 07 04	
Trauma salut assistencial Prat S.L	c. Enric Morera,20 93 370 37 38	
Centre Mèdic Marina	av. Josep Anselm Clavé, 4 93 479 16 90	
Prat Salut	c. Penedès, 68 93 474 57 21	
Clínica pediàtrica i familiar Nebot Casas	c. Penedès, 117 93 370 12 53	
Centre Assistencial Activia	c. Lleida,41 93 370 68 00	

FARMÀCIES		
SERVEI	Dades de localització	DADES DE LOCALITZACIÓ
Farmàcia Quintana Álvarez	c. Major, 12, bx 1	933790601
Farmàcia Jordi Casas	av. Onze de setembre, 185	934787311
Farmàcia Garriga Guimerà	c. del Centre, 15	933703802
Farmàcia Pimentel	c. del Riu Ebre, 19	933793945
Farmàcia Anna Portillo	c. Enric Borràs, 35	933794044

<b>FARMÀCIES</b>		
<b>SERVEI</b>	<b>Dades de localització</b>	<b>DADES DE LOCALITZACIÓ</b>
Farmàcia Falcó	c. de Frederic Soler, 34, bx 1	933791505
Farmàcia Marta Bosch	c. de Frederic Soler, 76, bx	933794807
Farmàcia Fabró	c. de Ferran Puig, 8, bx	933790122
Farmàcia Beatriz de Luca	pl. de Catalunya, 22-23, bx 2	933799953
Farmàcia Casas Nabau	c. de Girona, 74-76, bx 1	933795526
Farmàcia Catalán	c. de l'Estany de la Murtra, 1	933795493
Farmàcia Xavier Casas	c. de Lleida, 88	933794675
Farmàcia Mola-Gelada	c. del Riu Llobregat, 68	933791455
Farmàcia Sánchez	c. Carretera de la Marina, 112, bx 2	933793481
Farmàcia Esther Marín	c. de Maurici Vilomara, 48, bx	933792200
Farmàcia Ventosa	c. del Priorat, 11	933797522
Farmàcia Morancho	c. del Montsant, 16-18, bx 2	933798721
Farmàcia Lull Ferro	c. de Palamós, 6	933794756
Farmàcia Victor Mila	c. de Rosa Ribas i Parellada, 23	933791096
Farmàcia Jaume Casas	c. Carretera de la Marina, 7	933790996
Farmàcia Herrera	c. d'Urgell, 60-64	933794389
Farmàcia Albasanz	Av. Verge de Montserrat, 135	933791418
Farmàcia Serramia	Av. Verge de Montserrat, 257	933795292
Farmàcia Eva Mila	Av. Verge de Montserrat, 45	933791230
Farmàcia Guerrero	Aeroport T2	933704503

<b>VETERINARIS</b>		
<b>Servei</b>	<b>Dades de localització</b>	<b>Telèfon</b>
Centre veterinari Rantamplan	c. Lleida , 72	93370955
Consultori veterinari	c. Joan Maragall, 49	933790667
Centre veterinari Milton	c. 11 de setembre, 269 bx	93478309
Centre veterinari Tabata	c. Anselmo Clave, 23 bx	93370256

<b>VETERINARIS</b>		
<b>Servei</b>	<b>Dades de localització</b>	<b>Telèfon</b>
Centre veterinari Marina	Ctra. De la Marina, 43	93370649
Clínica veterinària Dalmata	c. Rosa Ribas Parellada, 56	93378956
Consultori veterinari Tu Mascota	c. Pirineus, 8-10	687457551

## **7 DOCUMENT 7. CARTOGRAFIA BÀSICA I ESPECÍFICA (PER A CADA RISC)**

### **CB. CARTOGRAFIA BASICA**

- CB 1.1 Situació
- CB 1.2 Vies de comunicació
- CB 1.3 Districtes i seccions
- CB 1.4 Masies i camins
- CB 1.5 Infraestructures: Xarxa d'hidrants
- CB 1.6 Infraestructures: Xarxa d'hidrants. Nucli
- CB 1.7 Infraestructures: Xarxa d'hidrants. ZAL Prat
- CB 1.8 Infraestructures: Xarxa d'hidrants. Secor platja
- CB 1.9 Xarxa de gas
- CB 1.10 Infraestructures: Xarxa d'aigua potable en alta
- CB 1.11 Infraestructures: Xarxa de sanejament en alta
- CB 1.12 Infraestructures: Xarxa de col·lectors
- CB 1.13 Infraestructures: Traçat de salmorres
- CB 1.14 Infraestructures: Línies d'alta Tensió
- CB 1.15 Infraestructures: Instal·lacions de telecomunicacions
- CB 1.16 Infraestructures: Estacions transformadores
- CB 1.17 Elements vulnerables terme municipal
- CB 1.18 Elements vulnerables nucli urbà
- CB 1.19 Centres d'acollida

### **RT . CARTOGRAFIA RISCOS TERRITORIALS**

- RT00. Emergències pla territorial bàsic
- RT02. Emergències en transport per ferrocarril
- RT03. Emergències per calor i fred intens
- RT04. Emergències per concentració de persones
- RT05 . Emergències per fort onatge
- RT06. Emergències per tall de subministraments bàsics (aigua, gas, electricitat)
- RT07. Emergències per contaminació ambiental
- RT08. Emergències per atemptat terrorista
- RT09. Emergències per incendis/explosions estructurals
- RT10 Emergències conductes matèries perilloses

### **RE. RISCOS ESPECIALS**

- RE01 Risc Químic ( PLASEQCAT)
  - RE01.1 Establiments PLASEQCAT i perímetre instal·lacions
  - RE01.2 Zones intervenció i alerta màximes
  - RE01.3 Zones planificació. Vista general
  - RE01.4 Zones planificació. Nucli
  - RE01.5 Sirenes situació i cobertura. Vista general

- RE01.6 Sirenes situació i cobertura. Vista nucli
- RE01.7 Risc Químic Vidaralife Cat3
- RE01.8 Risc Químic Archroma Cat3C
- RE01.9 Risc Químic Archroma Cat3
- RE01.10 Risc Químic Aigües de Barcelona Cat3C
- RE01.11 Risc Químic AKZO Nobel Coatings SL Cat3
- RE01.12 Risc Químic Barcelonesa Cat3A
- RE01.13 Risc Químic COVESTROSL Cat3A
- RE01.14 Risc Químic COVESTROSL Cat3B
- RE01.15 Risc Químic COVESTROSL Cat3C
- RE01.16 Risc Químic EXOLUM AVIATION Cat3
- RE01.17 Risc Químic INNOSPEC Cat3
- RE01.18 Risc Químic TEPESA Cat3
- RE01.19 Establiments SEVESO nivell baix
- RE01.20 Altres establiments que no estan al PLASEQCAT
- RE02 Risc d'incendi Forestal ( INFOCAT)
  - RE02.1 Cobertes del sòl
  - RE02.2 Sectors d'incendi i camins
  - RE02.3 Elements vulnerables
- RE03 Risc per inundacions ( INUNCAT)
  - RE03.1 Zones inundables fluvials. Vista general
  - RE03.2 Zones inundables fluvials. Vista nucli
  - RE03.3 Zones inundables per trencament de la presa de Sant Ponç. General
  - RE03.4 Zones inundables per trencament de la presa de Sant Ponç. Nucli
  - RE03.5 Zones inundables per trencament de la presa de La Baells. General
  - RE03.6 Zones inundables per trencament de la presa de La Baells. Nucli
  - RE03.7 Inundacions pluvials. Vista general
  - RE03.8 Inundacions pluvials. Vista nucli
- RE04 Risc per emergències en el transport de mercaderies perilloses (TRANSCAT)
  - RE04.1 Nivell de perill per trams. Vista general
  - RE04.2 Nivell de perill per trams. Vista nucli
  - RE04.3 Zones d'inddefensió viària
  - RE04.4 Zones d'inddefensió ferroviària
- RE05 Risc per nevades (NEUCAT)
  - RE05.1 Elements vulnerables. Vista general
  - RE05.2 Elements vulnerables. Vista nucli
  - RE05.3 Rutes de neteja i vies prioritzades Vista general
  - RE05.4 Rutes de neteja i vies prioritzades. Vista nucli
- RE07 Risc aeronàutic (AEROCAT)
  - RE07.1 Zones d'emergència
  - RE07.2 Zones humides El Remolar-Estiu
  - RE07.3 Zones humides El Remolar-Hivern
  - RE07.4 Zones humides La Ricarda-Estiu
  - RE07.5 Zones humides La Ricarda-Hivern

RE08 Risc per contaminació accidental d'aigües marines (CAMCAT)

RE08.1 Elements vulnerables, nivell de perill i vulnerabilitat

RE09 Risc sísmic (SISMICAT)

RE09.1 Elements vulnerables. Vista general

RE09.2 Elements vulnerables. Vista nucli

RE09.3 Edificacions fins a 5 plantes per any de construcció

RE09.4 Edificacions de més de 5 plantes per any de construcció

RE10 Risc radiològic (RADCAT)

RE10.1 Instal·lacions de vigilància radiològica. Vista general

RE10.2 Instal·lacions de vigilància radiològica. Vista nucli

RE10.3 radioactives amb autorització (IRA)

RE11 Emergències per ventades (VENTCAT)

RE11.1 Elements vulnerables. Vista general

RE11.2 Elements vulnerables. Vista nucli

RE12. Emergències per pandèmies

RE12.1 Elements vulnerables. Vista general

RE12.2 Elements vulnerables. Vista nucli

Aquest document ha estat informat favorablement per la Comissió Municipal de Protecció Civil, en la sessió ordinària de data 2 de juny de 2025.

El Prat de Llobregat, 2 de juny de 2025

LA SECRETÀRIA

## 8 ANNEXOS

### 8.1 ANNEX I. CRITERIS D'ACTIVACIÓ CONCRETS PER RISCOS TERRITORIALS I ESPECIALS

<b>Emergències per accidents en el transport de viatgers per ferrocarril</b>	
<b>SITUACIÓ</b>	<b>FASE D'ACTIVACIÓ</b>
<ul style="list-style-type: none"> <li>-Evacuació dels usuaris de trens a les zones de vies obertes i en general fora de túnels, viaductes, ponts, estacions suburbanes (tancades) o estacions principals.</li> <li>-Altres operatives de protecció a usuaris (inclòs allotjament i trasllat de passatgers) que no requereixin intervenció general dels serveis d'emergència (i que no corresponguin a un supòsit de fase d'alerta).</li> <li>-Afectacions a infraestructura o al servei ferroviari per riscos externs o interns que puguin suposar alteració del servei ferroviari (tall concret de línia) però no afectació generalitzada.</li> <li>-Aturades de trens a túnels, ponts i viaductes per causes tècniques quan les empreses ferroviàries considerin que els temps d'aturada poden suposar una situació de risc directament per als usuaris o que aquests puguin generar la situació de risc amb el seu comportament.</li> <li>-Atropellaments d'una persona que suposi aturada de la línia.</li> <li>-Amenança de bomba o de provocar dany col·lectiu a infraestructures quan el Cos de Mossos d'Esquadra trobi indicis que faci necessari valorar la seva fiabilitat.</li> <li>-Registre massiu de trucades d'usuaris al 112 reportant incidències al servei o infraestructures.</li> </ul>	<b>PREALERTA</b>
<ul style="list-style-type: none"> <li>-Accident ferroviari (xoc, descarrilament o altres) on estigui implicat almenys un comboi de passatgers i es produeixin ferits lleus però no víctimes mortals ni un nombre elevat de ferits greus (no múltiples víctimes).</li> <li>-Qualsevol situació de risc col·lectiu amb afectació general a la població amb ferits lleus però no víctimes mortals ni nombre elevat de ferits greus.</li> <li>-Incendi a túnels o estacions tancades que no estigui immediatament controlat i suposi l'afectació real o potencial a usuaris, o la seva evacuació.</li> <li>-Amenaces terroristes o de bomba a la infraestructura considerades fiables.</li> <li>-Evacuació d'usuaris a túnels, ponts, viaductes, estacions soterrànies i principals.</li> <li>-Transbordament de passatgers a túnels, ponts o viaductes.</li> <li>-Altres operatives de protecció a usuaris (inclòs l'allotjament i trasllat massiu de passatgers) amb intervenció general dels serveis d'emergència.</li> </ul>	<b>ALERTA</b>

<b>Emergències per accidents en el transport de viatgers per ferrocarril</b>	
<p>-Aplicació de transport alternatiu al servei habitual quan sota criteri tècnic suposin l'alteració de la normalitat i requereixin mesures extraordinàries de coordinació (habilitació extraordinària d'espai física permanent i reordenació i control de la circulació) fins a assolir una situació de normalitat transitòria.</p> <p>-Comportaments anti-socials per part dels usuaris que suposin un risc imminent per a la població i per tant una possible emergència, quan així es valori tècnicament en especial per part del grup d'ordre.</p> <p>-Afectació directa generalitzada a les vies per riscos externs amb tall general de línies i risc per a la població, però sense ferits greus ni víctimes mortals:</p> <p>1-Riscos naturals: meteorològics (nevades, inundacions, ventades, temporals de mar, i altres), esllavissades, subsidències, i altres.</p> <p>2-Riscos tecnològics (risc químic en instal·lacions amb substàncies perilloses, accident en el transport de mercaderies perilloses, ...).</p>	
<p>-Accident ferroviari (xoc, descarrilament o altres) on estigui implicat almenys un comboi de passatgers i es produeixin víctimes mortals, ferits greus o afectació general als usuaris.</p> <p>-Materialització d'amenaques terroristes o de bomba a la infraestructura.</p> <p>-Qualsevol situació de risc col·lectiu amb afectació general a la població i presència de ferits greus o víctimes mortals.</p> <p>-Qualsevol situació que comporti presència de múltiples víctimes. Es correspon a 6 ferits greus o de categoria immediata, o bé 10 víctimes de qualsevol categoria i en tot cas d'acord a les previsions del pla d'emergència per a múltiples víctimes de la Generalitat de Catalunya.</p>	<b>EMERGÈNCIA 1</b>
<p>-On estigui implicat més d'un comboi ferroviari.</p> <p>-Quan tingui lloc a més d'un punt del territori o més d'un servei alhora.</p> <p>-Quan el nombre de víctimes sigui d'una magnitud tal que suposi que les actuacions i recursos humans i materials previstos a la fase d'Emergència 1 siguin insuficients per gestionar-la.</p>	<b>EMERGÈNCIA 2</b>

<b>Emergències per risc químic a Catalunya (PLASEQCAT)</b>	
<b>SITUACIÓ</b>	<b>FASE D'ACTIVACIÓ</b>
<p>- En accidents de categoria 1 importants es preveu que hi hagi com a única conseqüència danys materials a la instal·lació, sense cap tipus de dany fora de la indústria, encara que impliquin ajuda exterior. Comporten l'activació en ALERTA del PLASEQCAT.</p> <p>- L'alerta significa que, atès que es pot provocar l'alarma entre la població o poden evolucionar cap accidents de categoria 2 o 3, l'actuació del PLASEQCAT anirà encaminada a la informació. Per tant es comunica a tots els grups d'actuació i s'informa a les autoritats i institucions.</p>	<b>ALERTA</b>
<p>- Els accidents greus poden implicar danys i víctimes a l'interior (categoria 2) i/o danys importants o àdhuc víctimes a l'exterior (categoria 3). El PLASEQCAT s'activarà en emergència sempre davant d'un accident de categoria 2 o 3. El nivell de resposta el determinarà el Director del Pla segons l'accident i la seva possible evolució.</p>	<b>EMERGÈNCIA</b>

<b>Emergències per incendis forestals (INFOCAT)</b>	
<b>SITUACIÓ</b>	<b>FASE D'ACTIVACIÓ</b>
<p>Valoració conjunta dels indicadors següents:</p> <ul style="list-style-type: none"> <li>-El mapa diari de perill d'incendi forestal: perill molt alt significativament extens en el territori.</li> <li>-El Pla Alfa (nivell 3).</li> <li>-Altres indicadors que facin preveure un augment del nivell de risc.</li> <li>-En incendis rellevants que, tot i afectar la població, ho fan de forma reduïda, no requereixen mesures d'emergència i es poden solucionar amb els mitjans habituals de gestió d'emergències.</li> <li>-Simultaneïtat d'incendis sense afectació a la població.</li> <li>-A criteri de la Direcció del Pla, quan es produeixin situacions potencialment greus de GIF.</li> </ul>	<b>PREALERTA</b>
<ul style="list-style-type: none"> <li>-En incendis que, sense implicar risc per a les persones alienes a l'extinció i per als béns que no siguin de naturalesa forestal, es preveu que tinguin una duració prou important perquè sigui necessari activar un dispositiu i recursos extraordinaris aliens a la guàrdia ordinària dels serveis d'emergència.</li> <li>-En incendis que impliquin perill per a les persones i sigui apropiat ordenar-ne el confinament o l'evacuació de zones concretes en un espai limitat proper a l'incendi.</li> <li>-En cas que el mapa diari de perill d'incendi forestal presenti perill extrem significativament extens en el territori.</li> <li>-En el cas d'activació del Pla Alfa nivell 4 i d'aplicació de mesures d'emergència restrictives que afectin la població.</li> <li>-En situacions rellevants de simultaneïtat d'incendis de nivell inferior.</li> <li>-En incendis importants ja controlats, que hagin comportat l'activació del Pla en fase d'emergència i on es faci necessari un control de la zona afectada a l'efecte d'evitar que es produeixi una reactivació.</li> <li>-En altres supòsits, a criteri del director del Pla, que justifiquin l'activació d'un dispositiu preventiu especial.</li> </ul>	<b>ALERTA</b>
<ul style="list-style-type: none"> <li>- Evacuacions o confinaments massius de població o altres mesures d'emergència de compliment obligatori generalitzat per a tota la població.</li> <li>- Afectació destacable en el territori que pot ser susceptible de declaració de zona afectada greument per una emergència de protecció civil.</li> <li>- Necessitat de mitjans d'altres administracions públiques no adscrits al Pla.</li> <li>- Necessitat de requerir, intervenir o ocupar temporalment i de forma transitòria béns necessaris per afrontar la situació d'emergència.</li> <li>- Ordenar a persones la prestació de serveis destinats a afrontar l'emergència.</li> <li>- Altres supòsits, a criteri del director del Pla, que justifiquin l'activació de recursos extraordinaris.</li> </ul>	<b>EMERGÈNCIA</b>

<b>Emergències per inundacions (INUNCAT)</b>	
<b>SITUACIÓ</b>	<b>FASE D'ACTIVACIÓ</b>
<p>-Es pot emetre una PREALERTA en els supòsits següents:</p> <p>– Preses: La quantitat d'aigua que desguassa una presa és propera a produir danys i/o inundacions aigües avall de la presa, està propera al Qmàx. En aquest cas, s'emetrà un comunicat de prealerta als municipis de la zona per a que es prenguin les mesures previstes en el seu pla d'actuació (PAM).</p> <p>– Previsió meteorològica:</p> <ul style="list-style-type: none"> <li>• SMP per intensitat i/o acumulació de grau de perill 2 a molt curt termini i amb aspectes que puguin agreujar la situació.</li> <li>• SMP per intensitat i/o acumulació de grau de perill 3, a curt termini i molt curt termini.</li> </ul> <p>– Hidrològiques:</p> <ul style="list-style-type: none"> <li>• Els òrgans de conca prevegin que, a curt termini, els nivells d'aigua dels rius/torrents/rieres, propers al Qmàx, estaran propers a produir danys.</li> <li>• Els òrgans de conca prevegin que, a curt termini, puguin créixer els nivells dels rius/torrents/rieres de comarques sense SMP però que es poden veure afectades per SMP d'altres comarques.</li> </ul>	<b>PREALERTA</b>
<p>– Preses: S'hagi qualificat l'escenari d'aplicació de mesures correctores o escenari 1 i/o l'aigua que es desguassa de la presa produeixi desbordament sense que hi hagi danys importants. S'ha superat el Qmàx.</p> <p>– Previsió meteorològica:</p> <p>SMP per intensitat i/o acumulació de grau de perill 3, a molt curt termini i amb aspectes que puguin agreujar la situació.</p> <p>SMP per intensitat i/o acumulació de graus de perill 4, 5 o 6, a curt i a molt curt termini.</p> <p>– Hidrològiques:</p> <ul style="list-style-type: none"> <li>• Els òrgans de conca prevegin que es puguin produir inundacions a molt curt termini (antelació mínima de 3 hores) perquè és imminent que es desbordi els rius/torrents/rieres. Es pugui superar el Qmàx.</li> <li>• Quan ja s'hagi desbordat els rius/torrents/rieres sense que es produeixin danys importants. Ja s'ha superat el Qmàx.</li> <li>• Els òrgans de conca prevegin que, a molt curt termini (antelació mínima de 3 hores), puguin créixer els nivells dels rius/torrents/rieres de comarques sense SMP però que es poden veure afectades per SMP d'altres comarques.</li> </ul> <p>– Altres supòsits:</p> <ul style="list-style-type: none"> <li>• Al final d'un episodi d'inundacions importants, en el retorn gradual cap a la normalitat.</li> </ul>	<b>ALERTA</b>

<b>Emergències per inundacions (INUNCAT)</b>	
<b>SITUACIÓ</b>	<b>FASE D'ACTIVACIÓ</b>
<ul style="list-style-type: none"> <li>• Altres supòsits, a criteri del director del pla, que justifiquin l'activació d'un dispositiu preventiu especial.</li> </ul>	
<p>Es pot activar el pla en emergència en els supòsits següents:</p> <p>– Preses:</p> <ul style="list-style-type: none"> <li>• Per escenari excepcional o escenari 2 en preses i/o el desguàs de la presa sigui la que produeix danys importants aigües avall de la presa.</li> <li>• Per escenari límit o escenari 3 en preses i/o el desguàs de la presa sigui la que produeix danys molt importants aigües avall de la presa.</li> </ul> <p>– Hidrològiques:</p> <ul style="list-style-type: none"> <li>• Es produeixi inundacions per la crecuda de rius, rieres, torrents... i estiguin afectant de manera important produint nombrosos danys.</li> <li>• S'estan produint un conjunt d'inundacions simultànies (produïdes per pluges molt fortes, desgel o fusió de neu, obstrucció de lleres naturals o artificials, invasió de lleres, enfonsaments o dificultats de drenatge) que estiguin afectant de manera important produint nombrosos danys.</li> </ul>	<b>EMERGÈNCIA</b>

<b>Emergències per risc químic en el transport de mercaderies perilloses (TRANSCAT)</b>	
<b>SITUACIÓ</b>	<b>FASE D'ACTIVACIÓ</b>
<p>La fase de prealerta correspon a situacions en què ha tingut lloc un accident en el transport d'MP les conseqüències del qual es preveuen lleus i controlables. No hi ha afectació a la població, ni itinerant ni fixa.</p> <p>Correspon iniciar una prealerta en els supòsits següents:</p> <ol style="list-style-type: none"> <li>1. Accident en què es vegi involucrada una cisterna d'MP amb fuga del combustible del dipòsit de la tractora d'un vehicle d'MP.</li> <li>2. Accident en què es vegi involucrada una cisterna que transporta MP del grup 1 amb una fuga poc important.</li> <li>3. Accident en què es vegi involucrada una cisterna que transporta MP del grup 1 on cal fer un transvasament de la càrrega.</li> <li>4. Accident en què es vegi involucrada una cisterna que transporta MP del grup 1 on s'ha produït una bolcada del vehicle sense fuga o amb una fuga poc important.</li> <li>5. Incendi en el vehicle que no afecta continent ni contingut en què es vegi involucrada una cisterna que transporta MP del grup 1.</li> <li>6. Durant el procés de retirada de residus de la zona afectada i la neteja de la via, sempre que no hi hagi risc agut per al medi ambient d'acord amb el que preveu l'apartat 4.5.1.</li> </ol> <p>En el cas del transport amb embalums (no cisterna), correspon iniciar una prealerta en els accidents on hi hagi hagut pèrdua de la càrrega i algun d'aquests embalums tingui una fuga poc important, així com en el cas d'incendi en el vehicle que no afecta el continent ni el contingut.</p>	<b>PREALERTA</b>
<p>L'activació en alerta és pertinent en aquelles situacions en què s'ha produït un accident amb conseqüències que afecten o poden afectar la població, els béns i el medi ambient de l'entorn immediat, no la població fixa de nuclis urbans.</p> <p>D'acord amb el que s'especifica en el punt 4.1.3 en relació amb el tipus de mercaderia i el tipus d'accident, correspon activar la fase d'alerta en els supòsits següents:</p> <ol style="list-style-type: none"> <li>1. Accident en què es vegi involucrada una cisterna que transporta MP del grup 2 amb una fuga poc important.</li> <li>2. Accident en què es vegi involucrada una cisterna d'MP amb una fuga important.</li> <li>3. Accident en què es vegi involucrada una cisterna que transporta MP del grup 2 on cal fer un transvasament de la càrrega.</li> <li>4. Accident en què es vegi involucrada una cisterna que transporta MP del grup 2 on s'ha produït una bolcada del vehicle sense fuga o amb una fuga poc important.</li> </ol>	<b>ALERTA</b>

<b>Emergències per risc químic en el transport de mercaderies perilloses (TRANSCAT)</b>	
<b>SITUACIÓ</b>	<b>FASE D'ACTIVACIÓ</b>
<p>5. Incendi en el vehicle que no afecta continent ni contingut en què es vegi involucrada una cisterna que transporta MP del grup 2.</p> <p>6. Incendi en el vehicle que afecta continent i/o contingut en què es vegi involucrada una cisterna d'MP.</p> <p>En el cas del transport amb embalums (no cisterna), correspon iniciar una alerta en aquells casos en què es produeixi un incendi en el vehicle que transporta MP, derivat o no d'un accident, si afecta el continent i/o el contingut, i també en el cas d'accident amb fuga important.</p> <p>Així mateix, correspon mantenir la fase d'activació d'alerta del TRANSCAT mentre es duguin a terme totes les actuacions necessàries per retornar a la normalitat i mitigar les conseqüències que s'hagin produït arran de l'accident. Aquest és un interval de temps posterior a la fase aguda de l'alerta o emergència en què el risc imminent ha desaparegut, però cal mantenir el pla activat fins que finalitzi la gestió de recollida de residus, neteja del sòl en cas de filtracions o qualsevol altra actuació que sigui necessària.</p> <p>En el cas en què no hi hagi risc agut per al medi i només es requereixi la retirada de residus i la neteja per normalitzar la via, es podrà rebaixar el pla a fase de prealerta durant l'exercici d'aquestes accions i fins que finalitzin.</p>	
<p>L'activació en emergència és pertinent en aquelles situacions en què s'ha produït un accident i les conseqüències afecten tant l'entorn immediat com l'entorn més llunyà, principalment en casos en què és força probable que els efectes (fuga, explosió, vessament, etc.) arribin a nuclis de població fixa que es troben als voltants de la via de comunicació on ha tingut lloc l'accident. Igualment, per a casos en què es produeixi algun vessament incontrolat amb un impacte mediambiental molt important, que pugui afectar rius o rieres grans, pous de captació d'aigua potable o aqüífers, la Direcció del Pla pot decidir si és escaient activar el pla en fase d'emergència.</p>	<b>EMERGÈNCIA</b>

<b>CONCEPTES TRANSCAT</b>	
<b>GRUP DE MMPP</b>	<b>DESCRIPCIÓ</b>
<b>Grup 1</b>	MP de la classe 3, classe 8, classe 9, MP amb NIP = 20 i MP tòxiques (classe 6.1) que no estiguin a la llista de tòxics de gran abast ( <a href="#">Tòxics de gran abast TRANSCAT (Actualització 2024)</a> ).
<b>Grup 2</b>	MP que no compleixin cap de les condicions anterior
<b>Tipus d'accident</b>	<b>DESCRIPCIÓ</b>
<b>Tipus 1</b>	Accident tal que el vehicle o comboi no pot continuar, però el continent de la mercaderia perillosa transportada està en perfecte estat i no s'ha produït bolcada ni descarrilament. Els incidents poden ser tractats com a accidents de tipus 1.
<b>Tipus 2</b>	Desperfectes al continent, o hi ha hagut bolcada o descarrilament, però no hi ha fuga ni vessament del contingut.
<b>Tipus 3</b>	Desperfectes al continent, amb fuga o vessament del contingut.
<b>Tipus 4</b>	Danys o incendi al continent i fuga amb flames del contingut.
<b>Tipus 5</b>	Explosió del contingut amb destrucció del continent.
<b>Categoria d'accident</b>	<b>DESCRIPCIÓ</b>
<b>Categoria 0</b>	Accidents (i incidents) en què el contingut no ha quedat afectat, ni pot quedar-hi.
<b>Categoria 1</b>	Accidents en què el contingut ha quedat afectat o pot quedar-hi, però no hi ha afectació greu a la població ni itinerant ni fixa, ni al medi ambient.
<b>Categoria 2</b>	Accidents que, malgrat que són o poden ser importants, només poden afectar les persones, els béns i el medi ambient de l'entorn immediat.
<b>Categoria 3</b>	Accidents que, a més de l'entorn immediat, poden afectar altres zones més enllà de l'entorn immediat, incloent-hi nuclis urbans o zones d'especial interès mediambiental.
<b>Tipus d'escenari</b>	<b>DESCRIPCIÓ</b>
<b>Accident amb fuga important</b>	fuga que es produeix a través d'un orifici o trencament que s'hagi produït directament a la cisterna i que normalment origina fugites de cabal considerable
<b>Accident amb fuga poc important</b>	fuga que es produeix normalment a causa d'una petita esquerda o fissura d'algun dels components de la cisterna (vàlvules, boca d'home, etc.). Aquest tipus de fuga consisteix normalment en un degoteig o rajolí de poc cabal i que pot ser recollit amb algun sistema de contenció.
<b>Incendi al vehicle que no afecta ni el contingut ni el continent</b>	es tracta de petits incendis que afecten alguna de les parts de la tractora com els frens, les rodes o el motor.
<b>Incendi al vehicle que afecta o pot afectar el contingut o el continent</b>	es tracta d'incendis que afecten alguna de les parts de la cisterna pròpiament dita o de la plataforma on hi ha el contenidor cisterna.

<b>Emergències per nevades (NEUCAT)</b>	
<b>SITUACIÓ</b>	<b>FASE D'ACTIVACIÓ</b>
<p>Una o més comarques es trobin en situació de risc moderat per nevades com a conseqüència de l'emissió d'un avís de perill meteorològic SMP per neu per part del Servei Meteorològic de Catalunya, és a dir:</p> <ul style="list-style-type: none"> <li>-Previsió de nevades amb un SMP grau 2 per neu en comarques amb vulnerabilitat baixa, moderada, alta o molt alta.</li> <li>-Previsió de nevades amb un SMP grau 3 per neu en comarques amb vulnerabilitat baixa.</li> </ul> <p>La Direcció del Pla, en funció de la mobilitat prevista, estimi la necessitat de fer una major difusió del risc de nevades en aquelles comarques que es trobin en situació de risc baix.</p>	<b>PREALERTA</b>
<p>Una o més comarques es trobin en situació de risc alt per nevades com a conseqüència de l'emissió d'un avís de perill meteorològic SMP per neu per part del Servei Meteorològic de Catalunya, és a dir:</p> <ul style="list-style-type: none"> <li>-Previsió de nevades amb un SMP grau 3 per neu a qualsevol comarca excepte les vulnerabilitat baixa.</li> <li>-Previsió de nevades amb un SMP grau 4 per neu a qualsevol comarca.</li> <li>-Previsió de nevades amb un SMP grau 5 per neu en comarques amb vulnerabilitat molt alta, alta, moderada o baixa.</li> <li>-Previsió de nevades amb un SMP grau 6 per neu en comarques de vulnerabilitat moderada o baixa.</li> </ul> <p>Quan, com a conseqüència de la neu, es comencin a produir afectacions puntuals i/o lleus sobre la xarxa viària i/o ferroviària, algun dels serveis bàsics o a la població.</p>	<b>ALERTA</b>
<p>Com a conseqüència de la neu, es comencin a produir afectacions importants a la xarxa viària i/o ferroviària, algun dels serveis bàsics o a la població en un àmbit territorial reduït o extens.</p> <p>En aquelles situacions en què una o més comarques es trobin en situació de risc extrem per nevades com a conseqüència de l'emissió d'un avís de perill meteorològic SMP graus 5 i 6 per neu per part del Servei Meteorològic de Catalunya, la Direcció del Pla valorarà en cada cas la necessitat d'activar el Pla NEUCAT en ALERTA o en EMERGÈNCIA.</p> <p>Les activacions en emergència es corresponen amb situacions en les que en una zona, comarca o comarques:</p> <ul style="list-style-type: none"> <li>-Es decideixi tallar el trànsit a un nombre considerable de vies per facilitar les tasques de neteja.</li> <li>-Es comenci a produir el bloqueig de vehicles i/o persones de manera descontrolada.</li> </ul>	<b>EMERGÈNCIA</b>

<b>Emergències per nevades (NEUCAT)</b>	
<b>SITUACIÓ</b>	<b>FASE D'ACTIVACIÓ</b>
<p>-Es tingui constància que comencen a quedar aïllats nuclis de població com a conseqüència dels talls a les vies de comunicació.</p> <p>-S'interrompi el funcionament de diferents mitjans de transport com RENFE, FGC, autobusos de línia, transport escolar, etc...</p> <p>-Es produeixin talls de subministrament generalitzats i/o de llarga durada d'alguns dels serveis bàsics. Especial atenció amb els talls de subministrament elèctric i amb possibles fallades en les telecomunicacions.</p>	

<b>Emergències per accidents aeronàutics (AEROCAT)</b>	
<b>SITUACIÓ</b>	<b>FASE D'ACTIVACIÓ</b>
<p><b>*Naturalesa aeronàutica:</b></p> <p>-Alerta local d'una aeronau en vol/terra (zona A/E). El pilot no declara l'emergència.</p> <p><b>*Naturalesa policial:</b></p> <p>-Amenaça d'explosius a l'aeronau en vol/terra sense confirmar.</p> <p>-Apoderament il·lícit d'una aeronau en vol/terra sense confirmar.</p> <p>-Amenaça de sabotatge en instal·lacions sense confirmar.</p> <p>-Amenaça de bomba en instal·lacions sense confirmar.</p> <p>-Problemes d'ordre públic, intrusisme, robatori.</p> <p><b>*Incendi i/o explosions en instal·lacions:</b></p> <p>-Alerta d'incendi o explosió en instal·lacions sense confirmar.</p> <p>-Alerta d'incendi o deflagració per càrrega de combustible sense confirmar.</p> <p>-Alerta d'esfondraments d'instal·lacions sense confirmar.</p> <p>-Aeronau amb alerta sanitària, que pel quadre mèdic i pel nombre d'afectats, poden ser atesos pels serveis mèdics propis de l'aeroport.</p> <p><b>*Altres criteris:</b></p> <p>-Avaria greu que provoca el tall de subministrament de serveis bàsics a les diferents instal·lacions aeroportuàries.</p>	<b>PREALERTA</b>
<p><b>*Naturalesa aeronàutica:</b></p> <p>-Aeronau que declara emergència en vol/terra (zona A/E).</p> <p>-Accident, incendi o explosió sense ferits lleus en aeronau en vol/terra que es preveu que es pot controlar amb els mitjans interns de l'aeroport.</p> <p>-Col·lisió entre aeronaus sense ferits o amb ferits lleus que es preveu que es pot controlar amb els mitjans interns de l'aeroport.</p> <p>-Aeronau amb alarma sanitària, que pel quadre mèdic i pel nombre d'afectats, no poden ser atesos pels serveis mèdics propis de l'aeroport.</p> <p><b>*Naturalesa policial:</b></p> <p>-Amenaça d'explosius en aeronau en vol/terra, que després d'una primera valoració dels experts, es creu en la seva veracitat.</p> <p>-Apoderament il·lícit d'una aeronau en vol/terra, que després d'una primera valoració dels experts, es creu en la seva veracitat.</p> <p>-Amenaça de sabotatge en instal·lacions, que després d'una primera valoració dels fets, es creu en la seva veracitat.</p> <p>-Amenaça de bomba en instal·lacions, que després d'una primera valoració dels fets, es creu en la seva veracitat.</p>	<b>ALERTA</b>

<b>Emergències per accidents aeronàutics (AEROCAT)</b>	
<b>SITUACIÓ</b>	<b>FASE D'ACTIVACIÓ</b>
<p><b>*Incendis i/o explosions en instal·lacions:</b></p> <ul style="list-style-type: none"> <li>-Incendi o explosió menor en instal·lacions que es preveu que es pot controlar amb mitjans interns del recinte aeroportuari.</li> <li>-Incendi o deflagració menor per càrrega de combustible que es preveu que es pugui controlar amb mitjans interns de l'aeroport.</li> <li>-Esfondraments d'instal·lacions sense ferits o amb ferits lleus.</li> <li>-Avaria greu dels sistemes de control.</li> </ul>	
<p><b>*Naturalesa aeronàutica:</b></p> <ul style="list-style-type: none"> <li>-Accident, incendi o explosió en una aeronau en vol.</li> <li>-Accident, incendi o explosió en una aeronau en terra.</li> <li>-Col·lisió entre aeronaus.</li> <li>-Emergència sanitària en aeronau.</li> </ul> <p><b>*Naturalesa policial:</b></p> <ul style="list-style-type: none"> <li>-Amenança confirmada d'explosius en una aeronau en vol/terra.</li> <li>-Apoderament il·lícit confirmat en aeronau en vol/terra.</li> <li>-Sabotatge confirmat en instal·lacions.</li> <li>-Amenança de bomba confirmada en instal·lacions.</li> </ul> <p><b>*Incendis i/o explosions en instal·lacions:</b></p> <ul style="list-style-type: none"> <li>-Incendi o explosió en instal·lacions no controlable per medis propis.</li> <li>-Incendi o deflagració per càrrega de combustible no controlable per medis propis.</li> <li>-Esfondrament catastròfic a les instal·lacions</li> </ul>	<b>EMERGÈNCIA 1</b>
<ul style="list-style-type: none"> <li>-Simultaneïtat d'escenaris corresponents a l'Emergència 1 en un mateix aeroport o en diferents aeroports.</li> <li>-Escenari que es correspongui a una Emergència 1 on estigui implicat més d'un avió comercial.</li> <li>-Altres circumstàncies a criteri de la direcció del pla.</li> </ul>	<b>EMERGÈNCIA 2</b>

<b>Emergències per sismes (SISMICAT)</b>																							
<b>SITUACIÓ</b>				<b>FASE D'ACTIVACIÓ</b>																			
<p>La taula 11 permet decidir la fase del Pla SISMICAT en els instants immediatament posteriors al sisme, ja que té en compte com a criteri la intensitat màxima a Catalunya, que s'obté de manera automàtica immediatament després del sisme.</p> <p>La taula 12, basada en la informació rebuda del territori, permet establir la fase del pla en funció de la percepció del sisme, la gravetat dels danys a les persones, els edificis i les línies vitals. Cadascuna d'aquestes tipologies per si sola pot determinar la fase del pla, no cal que es donin simultàniament. Aquesta segona taula permet ajustar la fase del pla a mesura que es vagi obtenint informació sobre la percepció o els danys causats pel sisme i en funció del desplegament de recursos necessari per atendre la població afectada.</p> <p>En el cas del Prat de Llobregat es troba dins de la comarca del Baix Llobregat, classificada com a comarca de densitat alta o Zona A (més de 100 hab./km<sup>2</sup>)</p>				<p><b>PREALERTA</b> <b>ALERTA</b> <b>EMERGÈNCIA</b></p>																			
<p>Taula 11. Criteris per establir les fases o situacions del Pla SISMICAT en funció de la intensitat màxima</p> <table border="1"> <thead> <tr> <th rowspan="2">Fase o situació del pla</th> <th colspan="3">Classificació comarcal</th> </tr> <tr> <th>Comarca de densitat alta o Zona A</th> <th>Comarca de densitat mitjana o Zona B</th> <th>Comarca de densitat baixa o Zona C</th> </tr> </thead> <tbody> <tr> <td>Situació de prealerta</td> <td>I màxima: 3 a 3,5 (III a III-IV)</td> <td>I màxima: 3 a 4 (III a IV)</td> <td>I màxima: 3 a 4,5 (III a IV-V)</td> </tr> <tr> <td>Fase d'alerta</td> <td>I màxima: 4 a 4,5 (IV a IV-V)</td> <td>I màxima: 4,5 a 5,5 (IV-V a V-VI)</td> <td>I màxima: 5 a 6,5 (V a VI-VII)</td> </tr> <tr> <td>Fase d'emergència</td> <td>I màxima: ≥ 5 (≥V)</td> <td>I màxima: ≥ 6 (≥VI)</td> <td>I màxima: ≥ 7 (≥VII)</td> </tr> </tbody> </table> <p>Els sismes amb intensitats inferiors a 3 (III) no es consideren dins de les fases o situacions del Pla, tret que siguin àmpliament percebuts o causin algun tipus de danys d'acord amb el que s'estableix a la taula del punt 4.2.2 que es mostra a continuació. La difusió d'aquests sismes d'intensitat baixa es farà d'acord amb el que s'estableixi al procediment del CECAT.</p>					Fase o situació del pla	Classificació comarcal			Comarca de densitat alta o Zona A	Comarca de densitat mitjana o Zona B	Comarca de densitat baixa o Zona C	Situació de prealerta	I màxima: 3 a 3,5 (III a III-IV)	I màxima: 3 a 4 (III a IV)	I màxima: 3 a 4,5 (III a IV-V)	Fase d'alerta	I màxima: 4 a 4,5 (IV a IV-V)	I màxima: 4,5 a 5,5 (IV-V a V-VI)	I màxima: 5 a 6,5 (V a VI-VII)	Fase d'emergència	I màxima: ≥ 5 (≥V)	I màxima: ≥ 6 (≥VI)	I màxima: ≥ 7 (≥VII)
Fase o situació del pla	Classificació comarcal																						
	Comarca de densitat alta o Zona A	Comarca de densitat mitjana o Zona B	Comarca de densitat baixa o Zona C																				
Situació de prealerta	I màxima: 3 a 3,5 (III a III-IV)	I màxima: 3 a 4 (III a IV)	I màxima: 3 a 4,5 (III a IV-V)																				
Fase d'alerta	I màxima: 4 a 4,5 (IV a IV-V)	I màxima: 4,5 a 5,5 (IV-V a V-VI)	I màxima: 5 a 6,5 (V a VI-VII)																				
Fase d'emergència	I màxima: ≥ 5 (≥V)	I màxima: ≥ 6 (≥VI)	I màxima: ≥ 7 (≥VII)																				
<p>Taula 12. Criteris per establir les fases o situacions del Pla SISMICAT en funció de la percepció i dels danys observats</p> <table border="1"> <thead> <tr> <th>Fase o situació del pla</th> <th>Percepció</th> <th>Danys persones</th> <th>Danys edificis</th> <th>Danys línies vitals</th> </tr> </thead> <tbody> <tr> <td>Situació de prealerta</td> <td>Percepció àmplia en algun municipi</td> <td>Cap</td> <td>Cap</td> <td>Cap</td> </tr> <tr> <td>Fase d'alerta</td> <td>Qualsevol</td> <td>Persones afectades</td> <td>Danys als edificis però sense edificis inhabitables</td> <td>Afectació de les línies vitals a escala local</td> </tr> <tr> <td>Fase d'emergència</td> <td>Qualsevol</td> <td>Victimes mortals</td> <td>Edificis inhabitables</td> <td>Afectació de les línies vitals a escala comarcal</td> </tr> </tbody> </table>				Fase o situació del pla	Percepció	Danys persones	Danys edificis	Danys línies vitals	Situació de prealerta	Percepció àmplia en algun municipi	Cap	Cap	Cap	Fase d'alerta	Qualsevol	Persones afectades	Danys als edificis però sense edificis inhabitables	Afectació de les línies vitals a escala local	Fase d'emergència	Qualsevol	Victimes mortals	Edificis inhabitables	Afectació de les línies vitals a escala comarcal
Fase o situació del pla	Percepció	Danys persones	Danys edificis	Danys línies vitals																			
Situació de prealerta	Percepció àmplia en algun municipi	Cap	Cap	Cap																			
Fase d'alerta	Qualsevol	Persones afectades	Danys als edificis però sense edificis inhabitables	Afectació de les línies vitals a escala local																			
Fase d'emergència	Qualsevol	Victimes mortals	Edificis inhabitables	Afectació de les línies vitals a escala comarcal																			

<b>Emergències per risc radiològic (RADCAT)</b>	
<b>SITUACIÓ</b>	<b>FASE D'ACTIVACIÓ</b>
<p><b>*Si l'incident o accident té lloc en una instal·lació amb Pla d'Emergència Interior (PEI):</b></p> <p>- L'incident o accident pot ser controlat amb els mitjans de la instal·lació. No hi ha, ni es preveu, afectació fora de la instal·lació, ni a persones diferents dels treballadors de la instal·lació.</p> <p><b>* Si l'incident o accident té lloc fora d'una instal·lació o instal·lació sense PEI:</b></p> <p>Inicialment quan encara no es coneixen les implicacions que pot comportar i no es preveu, d'entrada, que hi pugui haver una afectació important. Alguns exemples són el robatori d'una font radioactiva, la pèrdua d'una font radioactiva o l'aparició d'una possible font radioactiva òrfena, sempre que no es prevegi, d'entrada, que hi pugui haver una afectació important.</p>	<b>PREALERTA</b>
<p><b>*Si l'accident té lloc en una instal·lació amb PEI:</b></p> <p>L'accident només pot afectar la instal·lació i els seus treballadors però per controlar-lo es necessita ajuda exterior diferent de la del grup radiològic.</p> <p>L'accident només pot afectar l'entorn de la instal·lació. Les conseqüències són lleus (<i>dosi per sota dels nivells d'intervenció especificats a l'annex VIII del <a href="#">RADCAT</a></i>)</p> <p><b>*Si l'accident té lloc fora d'una instal·lació o instal·lació sense PEI:</b></p> <p>L'accident només pot afectar l'entorn del lloc de l'accident. Les conseqüències són lleus (dosi per sota dels nivells d'intervenció)</p>	<b>ALERTA</b>
<p><b>*Si l'accident té lloc en una instal·lació amb PEI:</b></p> <p>L'accident només pot afectar l'entorn de la instal·lació. Les conseqüències són greus (<i>dosi per sota dels nivells d'intervenció especificats a l'annex VIII del <a href="#">RADCAT</a></i>)</p> <p><b>*Si l'accident té lloc fora d'una instal·lació o instal·lació sense PEI:</b></p> <p>L'accident només pot afectar l'entorn del lloc de l'accident. Les conseqüències són greus (dosi per sobre dels nivells d'intervenció).</p>	<b>EMERGÈNCIA 1</b>
<p><b>*Si l'accident té lloc dins d'una instal·lació amb PEI:</b></p> <p>L'accident pot afectar més enllà de l'entorn de la instal·lació. Les conseqüències són greus (dosi per sobre dels nivells d'intervenció).</p> <p><b>*Si l'accident té lloc fora d'una instal·lació o instal·lació sense PEI:</b></p> <p>L'accident pot afectar més enllà de l'entorn del lloc de l'accident. Les conseqüències són greus (dosi per sobre dels nivells d'intervenció).</p>	<b>EMERGÈNCIA 2</b>

<b>Emergències per ventades (VENTCAT)</b>	
<b>SITUACIÓ</b>	<b>FASE D'ACTIVACIÓ</b>
- Previsió de ventades amb un SMP grau 2 a les comarques de densitat de població alta	<b>PREALERTA</b>
- Previsió de ventades amb un SMP grau 3 a les comarques de densitat de població alta. - Previsió de ventades amb un SMP grau 4, 5 ó 6 a qualsevol comarca. - El vent està provocant danys poc importants d'abast territorial limitat.	<b>ALERTA</b>
- El vent està provocant danys importants i amb un abast territorial extens.	<b>EMERGÈNCIA</b>

<b>Emergències per Pandèmies</b>	
<b>SITUACIÓ</b>	<b>FASE D'ACTIVACIÓ</b>
<p>Situacions en què calgui un seguiment de l'evolució de forma detallada:</p> <ul style="list-style-type: none"> <li>- Quan el Grup d'Avaluació del Risc per a la Població determini que hi ha un risc potencial elevat.</li> <li>- Afectacions a territoris amb què hi hagi mobilitat o intercanvi de persones o mercaderies habitualment i que facin preveure la detecció dels primers casos a curt termini.</li> <li>- Previsió de situacions d'impacte social.</li> <li>- Previsió d'una possible afectació d'alguns serveis essencials.</li> <li>- Període postpandèmic fins que es desactivi el seguiment</li> </ul>	<b>PREALERTA</b>
<p>Situacions en què cal començar a aplicar mesures d'emergència de caràcter puntual i no generalitzades per afrontar els efectes de la malaltia:</p> <ul style="list-style-type: none"> <li>- Quan s'hagi produït la detecció dels primers casos i calgui aplicar mesures de contenció (aïllament, seguiment de contactes, etc.).</li> <li>- Perill de col·lapse del sistema sanitari i postcol·lapse del sistema si es manté la pandèmia.</li> <li>- Quan es comenci a detectar impacte social i període posterior a l'impacte si es manté la pandèmia.</li> <li>- Afectació a alguns serveis essencials quan encara es garanteixin els serveis mínims.</li> <li>- Mesures de contenció per evitar la propagació de la malaltia que afectin drets de la ciutadania de manera puntual.</li> <li>- Quan es preveu que es pugui produir una nova onada a mitjà termini.</li> <li>- Sortida de situació d'impacte que hagi comportat la fase d'emergència si es manté el període pandèmic.</li> </ul> <p>Altres situacions anàlogues a criteri del Comitè de Direcció.</p>	<b>ALERTA</b>
<p>Situacions en què cal aplicar mesures d'emergència de caràcter general per contenir el contagi de la malaltia i que tenen un alt impacte.</p> <p>Situacions de col·lapse del sistema sanitari.</p> <ul style="list-style-type: none"> <li>- Situacions en què no es puguin garantir els serveis mínims essencials o hi hagi risc imminent de col·lapse d'aquests serveis.</li> </ul>	<b>EMERGÈNCIA</b>

<b>Emergències per Pandèmies</b>	
<b>SITUACIÓ</b>	<b>FASE D'ACTIVACIÓ</b>
<ul style="list-style-type: none"> <li>- Quan el Comitè de Direcció del Pla decideixi l'aplicació obligatòria i de manera generalitzada de mesures de contenció que restringeixin drets de la ciutadania (confinaments perimetrals, confinaments domiciliaris, tocs de queda, restriccions d'activitats, etc.).</li> <li>- Situacions d'alt impacte social generalitzat.</li> <li>- En aplicació de normativa amb rang superior a l'autonòmic, incloent-hi els estats d'alarma o excepció. Quan s'apliquen mesures determinades per plans superiors a l'autonòmic.</li> </ul> <p>Altres situacions anàlogues a criteri del Comitè de Direcció.</p>	



## 8.2 ANNEX II. MODELS DE DECLARACIÓ D'ACTIVACIÓ I ALTRES COMUNICATS I DISPOSICIONS

### 1. MODEL DE DECLARACIÓ FORMAL DE SITUACIÓ DE PRE-ALERTA DEL PLA D'ACTUACIÓ MUNICIPAL PER .....

#### NOTIFICACIÓ DE COMUNICACIÓ DE SITUACIÓ DE *PRE-ALERTA* DEL PLA DE PROTECCIÓ CIVIL MUNICIPAL PER .....

(*enviar-ho al CECAT per correu electrònic*)

....., alcalde/ssa del Prat de Llobregat, pels poders que tinc,

#### **DECLARO:**

LA SITUACIÓ DE PRE-ALERTA del Pla de protecció civil municipal, a causa de/d' .....

Les **mesures** previstes són:

- 

.....

Alcalde/ssa

del Prat de Llobregat, de/d' ..... de 202

### 2. MODEL DE DECLARACIÓ FORMAL D'ACTIVACIÓ I DESACTIVACIÓ DEL PLA DE PROTECCIÓ CIVIL MUNICIPAL PER ..... EN ALERTA/EMERGÈNCIA

#### NOTIFICACIÓ D'ACTIVACIÓ PLA DE PROTECCIÓ CIVIL MUNICIPAL EN ALERTA

(*enviar-ho al CECAT per correu electrònic*)

....., alcalde/ssa del Prat de Llobregat, pels poders que tinc,

#### **DECLARO:**

ACTIVAT el Pla de protecció civil municipal, a causa de/d' .....

CONSTITUÏT el **Comitè d'Emergències**.

Les **mesures** previstes són:

- 

- 

.....

Alcalde/ssa

del Prat de Llobregat, de/d' ..... de 202

**NOTIFICACIÓ D'ACTIVACIÓ PLA DE PROTECCIÓ CIVIL MUNICIPAL PER  
..... EN EMERGÈNCIA/ EMERGÈNCIA 1/EMERGÈNCIA 2**

*(enviar-ho al **CECAT** per correu electrònic)*

....., alcalde/ssa del Prat de Llobregat, pels poders que tinc,

**DECLARO:**

ACTIVAT el Pla de protecció civil municipal, a causa de/d' .....

CONSTITUÏT el **Comitè d'Emergències**.

Les **mesures** previstes són:

- 
- 

.....

Alcalde/ssa

del Prat de Llobregat,                      de/d'                      de 202

**NOTIFICACIÓ DE DESACTIVACIÓ DEL PLA DE PROTECCIÓ CIVIL MUNICIPAL PER  
.....**

*(enviar-ho al **CECAT** per correu electrònic)*

....., alcalde/ssa del Prat de Llobregat, pels poders que tinc, ja que ha desaparegut tot el risc,

**DECLARO:**

DISSOLT el **Comitè d'Emergències**.

DESACTIVAT el Pla de protecció civil municipal, a causa de/d' ....., i la tornada a la normalitat.

.....

Alcalde/ssa

del Prat de Llobregat,                      de/d'                      de 202

### 3. MODEL DE BAN AMB UNA ORDRE D'EVACUACIÓ O DE CONFINAMENT

<b>BAN – ORDRE D'EVACUACIÓ</b>
<p>L'Ajuntament comunica que s'ha d'evacuar la zona compresa:.....(especifiqueu el nom dels carrers / les zones)..... Seguiu les següents instruccions:</p> <ul style="list-style-type: none"> <li>• Aneu amb els vostres vehicles a..... (especifiqueu el trajecte o la ruta a seguir, si cal).....</li> <li>• Si no teniu un mitjà de transport propi, aneu a.....(especifiqueu l'adreça).....</li> <li>• Agafeu només el que sigui imprescindible (la documentació; la medicació, si en preneu; diners...). Si aneu carregats, l'evacuació no podrà ser tan ràpida i àgil com cal.</li> </ul>

<b>BAN – ORDRE DE CONFINAMENT</b>
<p>L'Ajuntament comunica que la població, barriada/ nucli aïllat ....., ha de quedar-se confinada o tancada a casa seva. Seguiu les següents instruccions:</p> <ul style="list-style-type: none"> <li>• Tanqueu-vos a casa vostra; si sou al carrer, tanqueu-vos a l'edifici més pròxim.</li> <li>• Tanqueu les portes i les finestres.</li> <li>• Pareu els sistemes de ventilació i climatització.</li> <li>• Escolteu la ràdio: us anirem informant de la situació.</li> <li>• No sortiu de casa fins que us ho diguem nosaltres.</li> </ul>

**4. MODEL DE COMUNICAT D'AVÍS D'EVACUACIÓ O DE CONFINAMENT**

<b>COMUNICAT D'EVACUACIÓ</b>
<p><b>ATENCIÓ, ATENCIÓ:</b>      <i>L'Ajuntament comunica que cal evacuar aquesta zona. Seguiu les següents instruccions:</i></p> <ul style="list-style-type: none"> <li>• Aneu, amb els vostres vehicles, a .....</li> <li>• Si no teniu cap mitjà de transport, aneu a ..... , on us recollirem.</li> <li>• Tanqueu bé les portes, les finestres i les persianes.</li> </ul> <p><i>A ....., podreu esperar fins que hagi passat el risc. Us mantindrem informats.</i></p>

<b>COMUNICAT DE CONFINAMENT</b>
<p><b>ATENCIÓ, ATENCIÓ:</b>      <i>L'Ajuntament comunica a la població, barriada/ nucli aïllat .....que ha de quedar-se confinada o tancada a casa seva. Seguiu les següents instruccions:</i></p> <ul style="list-style-type: none"> <li>• Tanqueu-vos a casa vostra, si sou al carrer a l'edifici més pròxim</li> <li>• Tanqueu les portes i les finestres</li> <li>• Pareu el sistema de ventilació i climatització</li> <li>• Escolteu la ràdio: us anirem informant de la situació</li> <li>• No sortiu de casa fins que us ho diguem nosaltres</li> </ul>

### 8.3 ANNEX III. CONSELLS D'AUTOPROTECCIÓ PEL RISC

A continuació es presenten els principals consells d'autoprotecció pels diferents riscos.

Es pot consultar tota la informació actualitzada sobre què cal fer en cas d'emergència al web:

[http://interior.gencat.cat/ca/arees\\_dactuacio/proteccio\\_civil/consells\\_autoproteccio\\_emergencia](http://interior.gencat.cat/ca/arees_dactuacio/proteccio_civil/consells_autoproteccio_emergencia)

#### Risc per calor intens

CONSELLS D'AUTOPROTECCIÓ PER A LA POBLACIÓ EN CAS DE RISC PER CALOR INTENS
<p><u>Si us trobeu a casa:</u></p> <ul style="list-style-type: none"> <li>▪ Controleu la temperatura.</li> <li>▪ Refresqueu-vos sovint amb dutxes, tovalloles mullades amb aigua, etc.</li> <li>▪ Beveu aigua fresca amb regularitat encara que no tingui set.</li> <li>▪ Durant el dia, tanqueu les persianes de les finestres de casa on toca el sol. A la nit, obriu les finestres de casa per refrescar-la.</li> <li>▪ Estigueu-vos a les estances més fresques.</li> <li>▪ Si teniu animals de companya, procureu que no s'estiguin al sol i hidrateu-los.</li> <li>▪ Estigueu atents a les indicacions dels responsables municipals, dels bombers i de la policia. Mantingueu-vos informats amb la ràdio, la televisió, via web o via Twitter (@emergenciescat, @112 i @bomberscat).</li> </ul>

#### Risc per Incendis Forestals

CONSELLS D'AUTOPROTECCIÓ PER A LA POBLACIÓ
<p><i>Si l'incendi s'acosta a casa teva:</i></p> <ul style="list-style-type: none"> <li>▪ En primer lloc, manté la calma.</li> <li>▪ Retira els objectes que es puguin cremar del voltant de la casa i també els mobles del jardí.</li> <li>▪ Tanca les finestres, els porticons, la trampa del tiratge de la xemeneia i les ampolles de gas de l'exterior. Evita que hi entrin espurnes.</li> <li>▪ Tingues a mà una llanterna perquè l'electricitat es pot tallar.</li> <li>▪ Facilita l'entrada dels equips de socors a la teva propietat.</li> <li>▪ En tot moment estigues atent a les indicacions dels responsables municipals, els bombers i la policia.</li> </ul> <p><i>En cas d'evacuació:</i></p> <ul style="list-style-type: none"> <li>▪ Tanca tota la casa.</li> <li>▪ Desconnecta la llum i el gas.</li> <li>▪ Perquè l'evacuació sigui ràpida i ordenada, agafa l'imprescindible (la documentació, diners i medicaments).</li> </ul> <p><i>Si l'incendi és a la teva porta:</i></p> <ul style="list-style-type: none"> <li>▪ Entra a casa amb tota la teva família i els animals domèstics i no l'abandonis fins que el foc no hagi passat.</li> <li>▪ Tanca totes les portes, tant les interiors com les exteriors, i les entrades de respiració i ventilació, per aturar qualsevol aspiració d'aire.</li> <li>▪ Desconnecta els subministraments de butà, gas natural, gasoil, etc.</li> <li>▪ Col·loca les mànegues del jardí de tal manera que arribin a qualsevol racó de la casa. Omple d'aigua la banyera, les piques, etc. i, si tens temps, treu les cortines.</li> <li>▪ No t'esveris encara que el fum penetri a la casa: posa tovalloles mullades sota les portes i ruixa-les sovint per evitar que s'escalfin.</li> </ul>

<b>CONSELLS D'AUTOPROTECCIÓ PER A LA POBLACIÓ</b>
<ul style="list-style-type: none"> <li>▪ Protegeix-te amb roba de cotó o llana, amb unes ulleres i un mocador moll.</li> <li>▪ Si el fum és espès, deixa els llums encesos per millorar la visibilitat i per facilitar que et trobin.</li> <li>▪ Deixa els documents i els objectes de valor dins el cotxe, al garatge, amb les portes tancades, per si has de fugir.</li> </ul> <p><i>Si ets a camp obert:</i></p> <ul style="list-style-type: none"> <li>▪ Allunya't del front del foc pels costats. És vital fugir en la direcció oposada a l'avenç del foc i del fum.</li> <li>▪ Entra a la zona ja cremada al més aviat possible.</li> <li>▪ Regula la respiració: unes inspiracions poc profundes i lentes, agafant l'aire de prop de terra, eviten inhalar el fum espès.</li> <li>▪ Si pots, mulla un mocador per tapar-te la cara i evita així els efectes nocius del fum.</li> <li>▪ No et refugiïs a pous ni coves, ja que l'oxigen pot acabar-s'hi ràpidament. Evita també les zones de pendent, els ports de muntanya i les valls estretes, perquè l'aire calent tendeix a pujar.</li> <li>▪ En cas de perill imminent, estira't de bocaterrosa.</li> </ul> <p><i>Si ets al cotxe:</i></p> <ul style="list-style-type: none"> <li>▪ Si hi ets a temps, busca un lloc arrecerat i atura't. Si el front del foc travessa la carretera, no surtis del vehicle, tanca els vidres i encén els fars perquè et puguin trobar entre el fum.</li> </ul>

## Risc per Inundacions

<b>CONSELLS D'AUTOPROTECCIÓ PER A LA POBLACIÓ</b>
<p><b>Inundacions i forts aiguats</b></p> <p>La pluja d'intensitat forta caiguda en un temps breu pot provocar desbordaments o inundacions de rius, torrents, etc. La tardor és l'època de l'any en la qual aquest risc és més elevat a Catalunya.</p> <p><i>Recomanacions bàsiques:</i></p> <p>Escolta la ràdio (RNE, Catalunya Ràdio, ràdio local) per informar-te de la possibilitat de pluges intenses o riuades, de l'estat de les carreteres i, si s'escau, de les mesures de precaució i dels consells d'actuació que es donin a la població. Protegeix-te després que s'hagi anunciat que augmenta el nivell de les aigües.</p> <p><i>Què has de fer si ets dins de casa o d'un edifici:</i></p> <ul style="list-style-type: none"> <li>▪ Obturar les esclotxes de les portes, de les finestres i dels respiradors si l'edifici pot quedar afectat.</li> <li>▪ Conduir els animals domèstics a llocs alts i protegits.</li> <li>▪ Col·locar els documents importants, els objectes valuosos, els aliments i l'aigua potable als pisos alts.</li> <li>▪ Posar els productes perillosos en llocs protegits.</li> <li>▪ Desconnectar l'interruptor general de l'electricitat.</li> <li>▪ Posar-te a les zones altes, no baixar als soterranis.</li> </ul> <p><i>Què has de fer si ets a l'aire lliure:</i></p> <ul style="list-style-type: none"> <li>▪ Allunyar-te dels ponts, les rieres, els torrents o les zones inundables.</li> <li>▪ No estacionar el cotxe als ponts, ni al costat de rius o zones inundables; tampoc s'hi ha d'acampar, per evitar l'arribada per sorpresa d'una crescuda d'aigua o d'una riuada, que et podria arrossegar.</li> <li>▪ Circular preferentment per rutes principals i autopistes i moderar la velocitat.</li> <li>▪ No creuar mai amb un vehicle guals que salvin barrancs o altres trams de carretera si estan inundats ja que la força de l'aigua podria arrossegar-te.</li> <li>▪ Si tens problemes de visibilitat a causa de la pluja, aparca al voral i senyalitza la teva situació.</li> <li>▪ Allunya't de la base dels turons per evitar que t'atrapi l'aigua que baixa pels vessants i que sovint arrossega fang, restes d'arbres i pedres. Vés a les parts més altes de la zona on et trobis per evitar les riuades.</li> </ul>
<p><b>Tempestes elèctriques</b></p> <p>Les tempestes són borrasques locals intenses, provocades per cúmuls nuvolosos. Els vendavals i llamps que ocasionen poden provocar danys i, sobretot, la pedra pot afectar l'agricultura.</p> <p><i>Recomanacions bàsiques:</i></p> <ul style="list-style-type: none"> <li>▪ Refugia't dins de casa o d'un edifici.</li> </ul>

**CONSELLS D'AUTOPROTECCIÓ PER A LA POBLACIÓ**

- Tanca les portes i les finestres.
- Escolta els butlletins meteorològics de la ràdio.
- No deixis res a fora de la casa quan s'anunciï una tempesta: entra tots els objectes que el vent es pugui emportar ja que podrien convertir-se en projectils perillosos.
- Desconnecta l'interruptor general de l'electricitat.
- No telefonis, deixa les línies lliures per als equips de socors.

**Risc per Nevades****CONSELLS D'AUTOPROTECCIÓ PER A LA POBLACIÓ EN CAS DE RISC DE NEVADES****1) ABANS QUE ARRIBI L'HIVERN:**

- **A l'habitatge cal tenir preparat el material següent:**
  - Un transistor i piles de recanvi (renoveu-les periòdicament), per poder escoltar les previsions meteorològiques.
  - Llanternes, fanals de càmping, espelmes,...
  - Emmagatzemar aliments amb calories, combustibles i productes de neteja.
  - Una farmaciola de primers auxilis i medicaments que prenguin de forma habitual o esporàdica els membres de la família.
  - Roba i calçat adient per a les baixades de temperatura i les nevades.
- **Cal revisar:**
  - **A l'habitatge**
    - Tots els punts de l'habitatge on hi hagi entrades d'aire de l'exterior: finestres, portes,.... Cal protegir-les amb una cinta adhesiva que aïlli.
    - L'estat dels teulats i de les baixades d'aigua.
    - Les branques dels arbres, cal podar-les si són massa llargues per evitar que es trenquin (poden perjudicar les línies elèctriques del costat).
    - Procureu-vos combustible per a la calefacció.
  - **En el vehicle:**
    - Disposar de cadenes (en bon estat), llanterna, manta de viatge.
    - Comprovar l'estat de les bateries, el dipòsit de benzina, les llums, els frens, els pneumàtics, la calefacció, el parabrises,...amb la finalitat de mantenir el vehicle per a les condicions de l'hivern.

**2) EN SITUACIÓ DE RISC IMMINENT O DURANT LA NEVADA**

- **Informe-vos de les previsions meteorològiques:**
  - Mitjans de comunicació.
  - Servei Meteorològic de Catalunya (METEOCAT).
  - Instituto Nacional de Meteorologia (INM).
- **Si sou a casa o en un edifici cal que:**
  - Escolteu la ràdio: Catalunya ràdio, Radio Nacional d'Espanya, emissores locals. Esteu atents a la informació meteorològica i a les consignes de les autoritats.
  - Feu un ús correcte de la calefacció.
  - Desconnecteu els aparells elèctrics no necessaris.
  - Consumiu els queviures de manera racional.
  - Eviteu tenir estufes de llenya, carbó o gas i brasers a llocs tancats on no es renovi l'aire, hi ha perill d'enverinament.
  - Vigileu les canonades d'aigua, cal mantenir un rajolí constant a les aixetes per evitar que es congelin. En les calefaccions cal emprar anticongelant, si s'escau.
  - No telefoneu, cal deixar les línies lliures per als equips de socors.
  - No deixeu sortir al carrer a les persones d'edat avançada ni als/les nens/es.
- **Si heu de sortir al carrer o sou fora:**
  - Abrigueu-vos bé si heu de passar molt temps fora: Cal dur peces de roba lleugeres, una sobre l'altra. Evitar dur roba ajustada. Cal permetre que l'aire circuli i actuï com a aïllant. Les manyoples proporcionen més calor que els guants.
  - Protegiu-vos sobretot la cara i el cap. Eviteu que l'aire fred us entri directament als pulmons.

**CONSELLS D'AUTOPROTECCIÓ PER A LA POBLACIÓ EN CAS DE RISC DE NEVADES**

- Eviteu fer exercicis físics excessius, ja que el fred fa una pressió extra sobre el cor i es corre el perill de patir un atac cardíac o de fer mal a l'organisme.
- Si no és imprescindible, eviteu sortir al carrer si fa vent i neva ja que disminueix la visibilitat.
- **Si heu d'agafar el cotxe:**
  - Cal equipar-lo.
  - Cal planificar la sortida, conèixer la previsió meteorològica de la zona per on s'ha de circular, les rutes i els llocs on refugiar-se en cas de tempesta (pobles, refugis, hotels de carretera,...).
  - Si heu d'emprendre un viatge cal dur dins el cotxe com a mínim: ràdio, pala, corda, roba d'abric, aliments rics en calories (xocolata, fruits secs,...).
  - Cal conèixer abans de començar el viatge les rutes per on circular
  - Eviteu les rutes difícils, com les carreteres i els ports de muntanya.
  - Circuleu per les vies principals i autopistes.
  - Si la ruta és perillosa torneu endarrere o cerqueu refugi.
  - Procureu no viatjar sol.
  - Cal que poseu les cadenes a les rodes motrius del cotxe en cas de neu o de glaç. En aquest cas escolliu un lloc que no interrompi la circulació dels altres vehicles.
  - No avanceu als altres vehicles si les condicions no són favorables.
  - Porteu el cinturó posat, els nens i les nenes han d'estar ben asseguts/des a les seves cadires.
  - Desconfieu dels indrets amb ombres, dels ponts, dels viaductes i de les interseccions ja que pot haver-hi gel.
  - Sempre que sigui possible eviteu agafar el cotxe, sobretot si és de nit.
- **Si el temporal us agafa dins del cotxe:**
  - Intenteu cercar refugi.
  - Sinó trobeu refugi quedeu-vos dins el cotxe, els pneumàtics actuen com a aïllant del fred.
  - Deixeu la calefacció posada i la finestra una mica oberta.
  - No us adormiu amb el motor en marxa.
  - Manteniu net de neu el tub d'escapament.
  - No empreu les marques deixades per altres vehicles, és millor avançar per neu verge.
  - Si hi ha gel no trepitgeu el fre.
  - Inicieu la marxa lentament, si el vehicle patina, desaccelereu.
  - Si baixeu un pendent, manteniu una distància superior a la normal.

**Risc sísmic****CONSELLS D'AUTOPROTECCIÓ PER A LA POBLACIÓ EN CAS DE RISC SÍSMIC**Si us trobeu a casa:

- Refugieu-vos sota una taula sòlida o bé en un angle de la paret.
- No fugiu durant la sacsejada, molta gent és víctima de la caiguda d'objectes.
- No agafeu l'ascensor.
- Si sou al carrer:
  - Allunyeu-vos dels edificis, si no podeu refugieu-vos en un portal.
  - Si sou al vehicle quedeu-vos dins, lluny de tot allò que perilli de caure.

Després de la sacsejada

- Escolteu la ràdio i seguiu les instruccions de les autoritats.
- Tanqueu les connexions d'aigua i gas. No utilitzeu l'ascensor.
- Evacueu l'edifici i emporteu-vos la documentació, roba d'abric i els vostres medicaments indispensables.
- Dirigiu-vos a un lloc aïllat i protegit de la caiguda d'objectes. Aneu pel mig del carrer, vigilant les vores i el que pogués caure.
- Eviteu les zones costaneres, ja que hi pot haver perill de grans onades (sisme submarí).

## Risc per Ventades

### CONSELLS D'AUTOPROTECCIÓ PER A LA POBLACIÓ EN CAS DE RISC PER VENTADES

#### Si us trobeu a casa:

- Tanqueu i assegureu portes, finestres, persianes i tendals.
- Eviteu deixar testos o altres objectes no estàtics a les façanes i terrasses i recolliu la roba dels estenedors.

#### Si us trobeu a l'exterior

- No pugueu a llocs alts i exposats al vent, com ara bastides o altres construccions.
- Eviteu els parcs, els jardins i les zones boscoses. Si sou en una zona arbrada, vigileu amb els arbres que puguin caure i eviteu totes les activitats amb foc. Tingueu en compte també la proximitat dels arbres als edificis: el vent els podria fer caure.
- Quan hi hagi temporal amb grans onades, no accediu als punts del litoral afectats pel fort onatge o als llocs on les onades trenquin amb força, allunyeu-vos d'espigons, esculleres i passejos marítics.

#### Si heu de conduir

- Consulteu les prediccions del temps i l'estat de les carreteres. Si es preveuen vents forts, eviteu desplaçar-vos per carretera.
- Si és imprescindible desplaçar-vos, alenteu la marxa i tingueu molta precaució perquè us podeu trobar obstacles a la via.

#### Si feu una activitat de lleure

- Aneu amb compte a practicar esports a l'aire lliure.
- Al mar, no navegueu i vigileu amb els amarratges de les embarcacions. No passegeu per les esculleres o els espigons o les zones properes.
- A la muntanya, extremeu les precaucions i no us apropau ni passegeu pels penya-segats. Tingueu en compte que el vent pot arrossegar objectes voluminosos ( per exemple, pedres per un pendent pronunciat) i afavorir l'acumulació de neu, amb l'augment consegüent del perill d'allaus.

## CONSELLS GENERALS

### CONSELLS D'AUTOPROTECCIÓ PER ALS ACTUANTS

- Observa els consells precedents: consells generals d'autoprotecció per a la població.
- Informa't de la zona segura, on has d'actuar. No entris a cap zona de la qual no coneguis el risc.
- Informa't periòdicament de la situació.
- Estigues atent a la previsió meteorològica.
- La roba i el calçat han de donar-te protecció. Vesteix i calça adequadament.

**NO T'ARRISQUIS INÚTILMENT!**



## 8.4 ANNEX IV. ACTUACIÓ EN CAS D'EMERGÈNCIES PER PANDÈMIES

### » **RESPONSABILITATS DELS MUNICIPIS**

Les actuacions d'un municipi davant d'una pandèmia han d'estar coordinades amb la Direcció del Pla especial autonòmic, i han d'anar dirigides bàsicament a:

- Garantir la prestació dels serveis essencials municipals
- Donar suport en l'aplicació de les mesures de protecció a la població.

Les responsabilitats del municipi per tal de mitigar les conseqüències d'una emergència d'aquestes característiques són les següents:

- Incorporar al pla de protecció civil municipal les mesures a prendre en cas d'una emergència d'aquest tipus. Implantar-lo i mantenir-lo operatiu.
- Determinar els elements especialment vulnerables, les persones incloses dins els grups de població de risc del municipi, d'acord amb les dades disponibles i als criteris de vulnerabilitat que determini Salut Pública.
- Identificar els diferents serveis bàsics.
- Conèixer els mitjans i recursos del municipi.
- Detectar situacions de vulnerabilitat que requereixin intervenció o suport, per tal de gestionar-les en funció dels mitjans i recursos del municipi o bé transmetre la necessitat de gestionar-les a través del CECAT.
- Detectar interrupcions de serveis bàsics o situacions que puguin conduir a la seva interrupció, per tal de gestionar-les en funció dels mitjans i recursos del municipi o bé transmetre la necessitat de gestionar-les a través del CECAT.
- Informar el CECAT de la situació en la qual es troben els serveis essencials del municipi, incloent-hi la prestació dels subministraments bàsics.
- Detectar la manca de disponibilitat present o a curt termini de productes bàsics i gestionar-ne la disponibilitat en funció dels mitjans i recursos del municipi o bé transmetre la necessitat de gestionar-ho a través del CECAT.
- Informar la població en general. Dirigir i coordinar, al municipi, les actuacions adreçades a informar i protegir la població, en contacte permanent amb el Comitè de Direcció del Pla especial d'emergències de la Generalitat de Catalunya.
- Aplicar la normativa vigent i els plans sectorials corresponents en relació amb les activitats de pública concurrència (festivals, fires, esports massius, etc).
- Organitzar els voluntaris municipals.

### » **FUNCIONS BÀSIQUES DEL PLA DE PROTECCIÓ CIVIL MUNICIPAL**

Tenint en compte les peculiaritats d'aquestes emergències, el municipi té un paper fonamental pel que fa a les funcions pròpies del Grup d'Atenció i Logística dins del seu àmbit d'actuació.

A banda d'això, són funcions bàsiques dels plans de protecció civil municipals:

Preveure l'estructura organitzativa i els procediments per a la intervenció en aquest tipus d'emergències, en coordinació amb els grups d'actuació previstos en aquest Pla. En aquest sentit caldrà reforçar, sobretot, els serveis socials d'atenció a col·lectius especialment vulnerables des del punt de vista sanitari i que, a més, es trobin en una

situació que els faci encara més vulnerable (gent gran que visqui sola, persones en risc d'exclusió social, etc.).

Preveure procediments d'informació i alerta a la població en coordinació amb els previstos en aquest Pla, especialment als elements especialment vulnerables.

Determinar les instal·lacions que poden veure afectada la seva activitat a causa de la pandèmia. El municipi ha de vetllar per tal que aquestes instal·lacions disposin d'un pla d'autoprotecció (PAU) que prevegi aquests supòsits i les actuacions internes que caldria fer.

Facilitar la identificació d'instal·lacions que puguin actuar com a centres de vacunació o espais d'aïllament de població.

Catalogar els mitjans i recursos específics per a la posada en pràctica de les actuacions previstes.

Cal fer seguiment i complir de forma prioritària les disposicions d'urgència i indicacions que es donin des de Salut així com també d'altres que puguin sorgir amb caràcter urgent des d'altres Departaments de la Generalitat per tal de facilitar les restriccions o ordres que s'emetin per al control de la malaltia.

## » **PAUTES D'ATENCIÓ A LES PERSONES AÏLLADES**

### **Perfil de les persones afectades en situació de risc:**

Tot i que el seguiment sanitari es farà a través del Salut, des dels Serveis Socials es pot reforçar el seguiment de les persones aïllades que presentin perfils de vulnerabilitat, com per exemple:

- Gent gran
- Persones amb discapacitat o persones dependents, malaltia crònica i/o mental
- Famílies amb menors
- Adults amb persones dependents a càrrec
- Persones que com a conseqüència del confinament /aïllament veuen afectada la seva situació i entorn familiar

En aquests casos caldrà realitzar un seguiment més acurat per evitar situacions de risc o desatenció, tenint en compte altres **variables que poden agreujar la situació d'aïllament** com són: la manca de xarxa familiar i/o social, la manca de recursos econòmics, les situacions de precarietat laboral i la manca d'habitatge o habitatge precari.

Es considera una situació **greu o d'alta complexitat** aquella en que les persones aïllades presentin perfils de vulnerabilitat i a més existeixin variables que puguin agreujar la situació d'aïllament. Aquests casos són d'atenció prioritària, motiu pel qual una vegada siguin detectats, caldrà que el municipi posi els mitjans necessaris per tal d'atendre'ls urgentment. Si la situació superés la capacitat de gestió del municipi ja sigui per l'elevat nombre d'afectats o per la manca de recursos, aquest es posarà en contacte amb el CECAT per tal de rebre suport i assessorament.

**Necessitats de les persones afectades:**

Les principals necessitats de les persones aïllades són:

- Informació del seu estat i el de les persones del seu entorn
- Cobertura de necessitats bàsiques: Alimentació, higiene, medicació, maneig de residus...
- Suport per realitzar activitats imprescindibles a l'exterior.
- Suport emocional: contenció emocional en les situacions d'ansietat vinculada a la situació d'aïllament o de pèrdua sobtada o inesperada
- Allotjament: allotjament adaptat per persones amb discapacitat i dependència.
- Cura de les persones amb dependència
- Comunicació amb l'exterior
- Atenció dels animals de companyia

Per tant, cal tenir identificades les entitats disponibles en el territori que poden donar resposta o col·laborar en satisfer cadascuna de les necessitats.

**Seguiment de casos d'aïllament:**

Segons la situació individual de les persones aïllades i dels recursos disponibles, s'establirà la periodicitat de seguiment dels casos per part dels municipis.

Per tal de fer el seguiment de la situació general al territori i poder fer-ne una avaluació, es recomana que els municipis recullin les dades de persones aïllades en la mesura que sigui possible i les facin arribar setmanalment a la DGPC a través de CECAT. La informació mínima a proporcionar per cada afectat serà Edat, Sexe i Atencions que es realitzen.

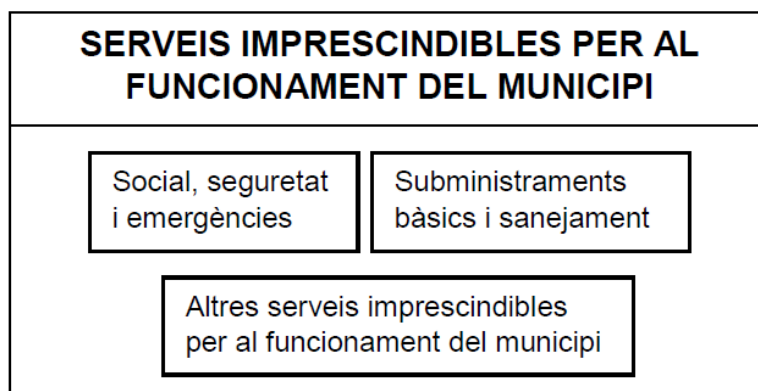
Es recomana que els municipis vetllin per la coordinació entre els Treballadors Socials del municipi i els treballadors socials de l'Àrea Bàsica de Salut.

**» CONTINUÏTAT DE SERVEIS ESSENCIALS**

Pel que fa a la continuïtat de serveis essencials la DGPC constituirà una mesa de seguiment amb els principals proveïdors de subministraments i les diferents entitats que els engloben.

La funció d'aquesta taula serà anticipar possibles disfuncions dels diferents sistemes i garantir que els proveïdors apliquen amb agilitat els seus plans de contingència per tal de minimitzar les afectacions.

El municipi, com a ens responsable de la prestació de tota una sèrie de serveis al ciutadà, entre els quals hi ha el servei de protecció civil, ha de preparar-se per poder garantir la continuïtat en la prestació d'aquests serveis. Com a serveis imprescindibles per al funcionament del municipi, es consideren els següents:



- **Serveis socials, seguretat i emergències:** agrupa els serveis necessaris per a atendre la població afectada per una emergència per pandèmies i, en general, els elements necessaris per gestionar les emergències (centres de coordinació, comunicacions...). Des del punt de vista municipal, es concreten els tipus i subtipus següents:
  - Serveis socio-sanitaris:
    - Centres socio-sanitaris de la xarxa pública i privada
    - Serveis socio-sanitaris de l'administració local (teleassistència, ...)
  - Serveis de seguretat ciutadana:
    - Polícies Locals
    - Seguretat privada d'edificis públics
  - Serveis de salvament, prevenció i extinció d'incendis
  - Serveis de Protecció Civil i logístics
- **Subministraments bàsics i sanejament:** agrupa la producció, transport i distribució d'aigua, gas, electricitat, recursos energètics (combustibles), d'aliments de primera necessitat i medicaments. Inclou també la recollida i tractament de residus urbans i d'aigües residuals. Es concreten els tipus i subtipus següents:
  - Subministrament de recursos vitals:
    - Aigua potable
    - Aliments primera necessitat
    - Medicaments (especialment els considerats vitals en els tractaments)
  - Subministrament de recursos energètics:
    - Electricitat
    - Gas
    - Combustibles per a transport col·lectiu i vehicles motor (producció, distribució i subministrament, benzineres), prioritzant els operatius d'emergència.
  - Recollida i tractament de residus sòlids urbans
  - Tractament d'aigües residuals
- **Altres serveis imprescindibles pel funcionament del municipi:** engloba la resta de serveis necessaris per al desenvolupament de les activitats. Es concreten els tipus i subtipus següents:

- Transport:
  - Xarxa d'autobusos municipals
- Comerç
- Administració pública i serveis d'atenció al ciutadà:
  - Oficines d'atenció al ciutadà.
  - Altres serveis de l'administració pública.
- Ensenyament:
  - Llars d'Infants del sistema públic i privat.
  - Centres d'ensenyament infantil i primària.
  - Centres d'ensenyament secundari
- Serveis funeraris

**Preventivament**, es preveuen tota una sèrie d'actuacions que garanteixin el mínim de personal necessari per la prestació dels serveis anteriors, ja sigui de forma directa o indirecta. Entre aquestes actuacions cal assenyalar:

- Identificar els elements vulnerables del municipi i les possibles necessitats.
- Conèixer els mitjans i recursos del municipi i proveir-se dels que requereixi addicionalment (mascaretes, guants, solucions desinfectants...)
- Organitzar els voluntaris municipals.
- Determinar les instal·lacions que poden veure afectada la seva activitat.
- Preveure sistemes d'organització i reforç del personal, per cobrir les baixes.  
**Redactar/actualitzar els plans de contingència dels diferents serveis municipals.**
- Garantir el compliment de les mesures profilàctiques que determinin les autoritats sanitàries.
- Informar i formar al personal municipal en l'ús dels equips de protecció personal d'acord a les autoritats sanitàries.

**A més**, cal que l'Ajuntament s'encarregui del seguiment de la capacitat de prestació dels diferents serveis. Per fer aquest seguiment de manera homogènia, s'estableixen els llindars següents:

- **Nivell 1:** en aquells casos en què el percentatge de treballadors disponibles permet prestar el servei en condicions de normalitat. De forma simplificada, s'assumeix que el nivell 1 es correspon amb el valor superior al 75% de la plantilla disponible.
- **Nivell 2** o de serveis mínims: en aquells casos en què el percentatge de treballadors disponibles no permet un servei o activitat en condicions de normalitat però sí que permet mantenir una activitat de serveis mínims que cobreix especialment les franges de major demanda de servei. De forma simplificada, s'assumeix que el nivell 2 es correspon amb valors entre el 50 i el 75% de la plantilla disponible.
- **Nivell 3** o d'incapacitat en el servei: en aquells casos en què el percentatge de treballadors disponibles no permet ni tal sols condicions de serveis mínims i per

tant es considera no operatiu. De forma simplificada, s'assumeix que el nivell 3 es correspon amb valors inferiors al 50% de la plantilla disponible.

La definició dels nivells tindrà en compte bàsicament el percentatge de la plantilla habitual disponible. Caldrà tenir en compte també:

- El nombre mínim de personal laboral estrictament necessari per al desenvolupament en condicions de normalitat de l'activitat, per tant, la capacitat d'acumulació de tasques.
- El personal disponible de reforç (borses de treball, suplències, ...) i la possibilitat de concentrar els períodes de descans habituals quan aquests siguin superiors als de cap de setmana (per exemple, activitats on es treballa alternativament 4 dies i es descansen 3 o similars)
- Les activitats que es poden realitzar mitjançant teletreball o que poden minimitzar la presència dels treballadors a les oficines a unes hores o dies concrets.
- Les operacions i manteniments menors que es poden suprimir per a reforçar els manteniments principals i les operacions bàsiques de l'activitat.
- La cadència, inferior a l'habitual que permeti igualment mantenir un bon servei en condicions de "*quasi normalitat*" (per exemple, recollida d'escombraries cada dos dies en comptes de diàriament).

Caldrà que per a aquesta valoració es tingui també en compte el potencial increment en la demanda dels serveis o activitats com a resultat de l'emergència per pandèmies, especialment en tot allò relacionat amb l'àrea assistencial i d'atenció al ciutadà.

Caldrà que els municipis prevegin l'avís al CECAT, quan es produeixi algun canvi rellevant en el nivell d'operativitat, tant en nivell ascendent com descendent.

» **CHECKLIST PEL SEGUIMENT DEL GRAU DE PRESTACIÓ DELS SERVEIS BÀSICS MUNICIPALS.**

El coordinador municipal de l'emergència avisarà al CECAT, quan com a conseqüència de l'emergència per pandèmies, es produeixi algun canvi en el nivell d'operativitat tant en nivell ascendent com descendent.

SERVEIS IMPRESCINDIBLES PER AL FUNCIONAMENT DEL MUNICIPI	Nivell 1	Nivell 2	Nivell 3
Salut, Seguretat i Emergències			
Centres i Recursos i Socials i Sanitaris			
Policia Local			
Protecció Civil Municipal			
Altres			
Subministraments Bàsics i Sanejament			
Aigua			
Neteja i recollida de residus			
Enllumenat públic			
Serveis de manteniment via pública			
Altres			
Altres Serveis Imprescindibles per al Funcionament del Municipi			
Transport col·lectiu			
Administració municipal			
Llars d'Infants i escoles (xarxa pública, si escau)			
Serveis Funeraris			
Serveis veterinaris			
Altres			

Per als serveis que no són responsabilitat del municipi (per exemple, el subministrament elèctric, d'aliments, etc), aquest haurà d'avisar el **CECAT** indicant la qualitat o el nivell de servei prestat i no tant la plantilla disponible atès que no depenen directament del municipi.

SERVEIS IMPRESCINDIBLES PER AL FUNCIONAMENT DEL MUNICIPI	Nivell Òptim	Nivell Serveis Mínim	Nivell Crític
Subministraments Bàsics i Sanejament			
Aliments			
Combustible			
Gas			
Electricitat			
Farmàcies			
Altres			
Altres Serveis Imprescindibles			
Comerç			
Finances (xarxa de caixes i bancs)			
Llars d'Infants i escoles (xarxa privada)			
Comunicacions (telefonía, ràdio i televisió, correu,...)			
Altres			

**» RECOMANACIONS GENERALS D'ACTUACIÓ PER ALS MUNICIPIS**

- Activació del pla de protecció civil municipal, a proposta de l'alcalde/essa.
- Qualsevol canvi de fase del pla serà comunicada al CECAT. S'enviarà periòdicament l'afectació als seus serveis i/o quan aquests canviïn substancialment i es farà petició de recursos quan sigui necessari.
- Recollir la informació sanitària i d'emergències i transmetre a la població les ordres, els consells, les recomanacions i les prohibicions que es determinin adoptades pel municipi. Per tant cal preveure la forma, bans, mitjans de comunicació, etc., de fer arribar aquesta informació a la població. Les recomanacions i les prohibicions es realitzaran segons les indicacions del Departament de Salut.
- Tenir previstes ordres per activació de personal i/o d'expropiació per si fos necessari. Cal recordar que disposar d'un pla activat permet la requisita d'acord a la Llei de protecció civil.
- Tenir previstes ordres de tancament de centres (escoles, casals d'avis, etc.) i prohibició d'actes multitudinaris (concerts, teatres, activitats esportives...) així com la forma de fer arribar les ordres a la població o als organitzadors.
- Preveure espais o àrees de transferència de mercaderies i punts per la recollida de menjar, medicaments, etc., per barris o zones, en el cas que algunes zones haguessin de quedar tancades o aïllades.
- Preveure els tancaments de zones d'aïllament, i els passos d'entrada o sortida a aquestes zones, sobretot garantint l'accessibilitat a serveis bàsics o essencials que puguin quedar a dins (hospitals, CAPs, benzineres, farmàcies...).
- Als espais amb equipament compartit caldrà sotmetre'ls a una especial neteja o desinfecció en els canvis de torn.
- Evitar que el personal clau en la continuïtat dels serveis municipals coincideixi en els mateixos torns, reunions, etc.
- Es recorda que el personal que haurà d'estar en contacte i proper a malalts, o retirar-ne deixalles o fer servei de neteja, han de disposar de mascaretes de protecció FFP2 o FFP3, guants sanitaris i protecció ocular o facial per esquitxades.
- Des dels serveis socials cal reforçar el seguiment a persones especialment vulnerables sobretot si aquestes es troben en situació d'aïllament preventiu.
- Cal identificar altres entitats socials o voluntariats del municipi que puguin donar resposta i suport en cas de necessitat.
- Pels casos d'afectats aïllats preventivament que estiguin en coneixement dels serveis socials es pot reforçar el seguiment preventiu telefònic des dels municipis en coordinació amb els serveis socio-sanitaris.
- Només en aquells casos que es consideri imprescindible una visita domiciliària per part de treballadors socials es demanarà la col·laboració dels professionals sanitaris, seguint les seves indicacions, i en cap cas s'intervindrà sense el material de protecció establert en cada cas.
- Cal reforçar els contactes amb empreses del municipi que puguin proveir recursos com avituallament i productes bàsics de primera necessitat: bolquers, paper higiènic, sabó, piles, etc. (productes de supermercat). També amb aquelles empreses que puguin actuar en el repartiment d'aquests productes.

**» ACTUACIONS A FER ALS CENTRES DE TREBALL MUNICIPALS**

De forma resumida, es destaquen les actuacions següents:

- Aplicar els procediments d'actuació en cas que es determini que existeix un cas entre el personal propi i/o entre la població del municipi. El procediment d'actuació consistirà a adoptar les mesures que es considerin en cada cas.

- Utilitzar mitjans telemàtics per continuar treballant des de casa (per al personal per al qual no és imprescindible la presència física al seu lloc de treball).
- Comprovar que les dependències de l'Ajuntament tenen un bon sistema de ventilació que contribueixi a una adequada ventilació dels edificis.
- Formar als treballadors sobre les mesures d'higiene personal i en l'ús d'equipaments compartits (vehicles, ordinadors, telèfons, ...).
- Repartir, si escau en funció de les característiques de la situació, guants d'un sol ús entre el personal.
- Preveure una neteja d'aquell maquinari de treball compartit (impressores, fotocopiadores,...) abans de la seva utilització per nou personal. Es llençaran els papers i guants en contenidors amb tapa que han de ser buidats i desinfectats diàriament.
- Respectar la distància mínima d'1 m durant l'atenció al públic per reduir contagis.
- Addicionalment, per a feines fora del centre de treball on no és possible la neteja de mans amb aigua i sabó, poden utilitzar-se productes amb solució alcohòlica.
- Consultar les recomanacions adients per a contrarestar l'efecte de la pandèmia, a les pàgines web habilitades per les autoritats sanitàries.
- Consultar les recomanacions orientades a les empreses per a la planificació de les mesures d'emergència en cas de pandèmia, a la pàgina web del Departament de Treball de la Generalitat.

» **ACTUACIONS ESPECÍFIQUES AL CENTRE RECEPTOR D'ALARMES I A ALTRES CENTRES D'ATENCIÓ TELEFÒNICA**

Aquest tipus de centres de treball impliquen diferents torns de treball, de manera que el personal comparteix els mateixos equips de treball: telèfons, auricular, ordinadors... Per aquest motiu, s'estableixen recomanacions preventives addicionals, entre les que destaquen les següents:

- Repartiment, si s'escau, de guants d'un sol ús per netejar l'equipament de la Sala.
- Reforçar el sistema de ventilació, assegurar l'ús personal i intransferible d'equips (emissores, telèfons, mans lliures, teclats,...) o assegurar la seva neteja abans de cada canvi de torn per evitar que quedin possibles partícules d'usuaris portadors. Les neteges poden ser amb papers humits amb solucions alcohòliques. Es llençaran els papers i guants en contenidors amb tapa que han de ser buidats i desinfectats diàriament.
- Una estona abans del canvi de guàrdia es podrien fer les següents actuacions a la Sala:
  - Si és possible, desviar el telèfon a alguna sala adjacent que serveixi de sala intermèdia entre l'entrada i la sortida a la sala principal.
  - Realitzar la neteja de la sala i ventilar-la (obrir finestres, activar ventiladors al màxim, etc.) (Les persones que finalitzen la guàrdia ja no tornen a entrar a la sala, es deixa tot apuntat al registre d'incidències o en algun mitjà similar i es marxa; desviant altre cop el telèfon a la sala abans de sortir)
  - Els relleus entren directament a la sala annexa a la sala principal.
  - Tant el personal sortint com el personal entrant passa a rentar-se les mans amb aigua i sabó a la sortida i entrada a la sala. També cada cop que s'entri o se surti

de la sala per períodes de descans curts o per necessitats higièniques, es procedirà al rentat de mans amb aigua i sabó.

- Mentre duri la possibilitat de contagi, dinar o sopar a zones no comunes. Caldrà rentar els recipients i utensilis utilitzats en el moment que es facin servir i deixar la porta oberta perquè es ventili.

» **ENLLAÇOS D'INTERÈS**

**Canal salut:** <http://canalsalut.gencat.cat/ca/inici/>

**CatSalut Respon:** <http://sem.gencat.cat/ca/061CatSalutRespon/>

**Organització Mundial de la Salut:** <https://www.who.int/emergencies/diseases/novel-coronavirus-2019>

**Ministerio de Sanidad, Consumo y Bienestar Social :** <https://www.mscbs.gob.es/>

[Bases per elaborar plans de contingència dels serveis municipals de salut pública per fer front a la COVID-19. Manual d'implementació](#)