


DEL CAMP AL MAR

De can Comas a Carrabiners

la PORTA del DELTA



PUNT D'INICI

Masia can Comes (seu del Parc Agrari)

GPS: N 41° 20' 30" ; E 2° 4'42.67"

PUNT FINAL

Aparcament camí de València

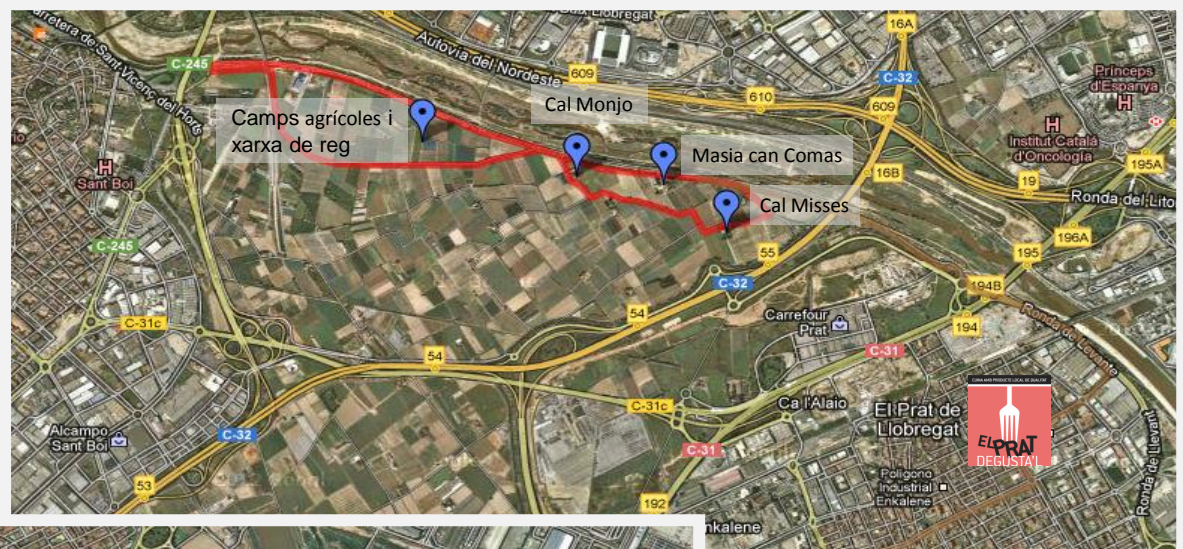
Resum	Durant el matí farem un recorregut per la zona agrícola del Parc Agrari del Baix Llobregat , al voltant de la masia de can Comes, seu del Parc Agrari. Al migdia degustarem la millor oferta gastronòmica del municipi, amb el pollastre Pota Blava i la Carxofa Prat com a productes estrella. Per la tarda visitarem dos edificis inclosos en el catàleg del patrimoni històric i arquitectònic de la ciutat: l'antiga caserna de Carrabiners i l'edifici del Semàfor
Desplaçaments	Els desplaçaments entre els diferents punts d'interès es poden fer en cotxe o en bicicleta, tot i que els recorreguts s'han de fer caminant.
Itinerari i punts d'interès durant el recorregut <i>(Cliqueu els links per informació addicional)</i>	<p>MATÍ: Arribarem fins a la masia de can Comas, seu del Parc Agrari del Baix Llobregat. Mitjançant un itinerari circular passejarem pels camps de conreu del Parc situat entre Sant Boi i El Prat, coneixerem el valor agrícola de la zona deltaica i veurem masies com la de Cal Misses i cal Monjo.</p> <p>Horari de can Comes: feiners de 8 a 15h. Festius tancat.</p> <p>Distància del recorregut: 7 km</p> <p>Podem consultar també al nostre web els productors de Carxofa Prat que fan venda directa i els telèfons de contacte.</p> <p>També podem trobar el millor producte local a les diferents parades del Mercat Municipal del Prat (DII de 9 a 14h/ Dm-Dj) 9-14 i de 17-20/ Dv 9-20/ Dss 9-14)</p> <p>MIGDIA: Per degustar el producte que acabem de veure, tornarem al Prat on podrem gaudir de la millor oferta de cuina autòctona amb producte local de qualitat: carxofa Prat i Pota Blava.</p> <p>Consulteu els restaurants adherits a la campanya El Prat Degusta!</p> <p>TARDA: Ens desplaçarem fins a l'aparcament del camí de València, seguint les indicacions cap al camí de la platja i Espais Naturals del Riu. Deixarem allà el cotxe i començarem l'itinerari paral·lel al canal de la dreta, canal de reg d'aquesta zona agrícola. Tot dret, seguint les indicacions fins arribar a la torre de la Bunyola, un excel·lent mirador de les platges de ca l'Arana, tancades al públic i d'un gran valor natural, i de l'edifici de Carrabiners. Seguirem cap a la dreta, fins arribar a l'antiga caserna de Carrabiners, que controlava el contraban de la zona i que ara s'ha convertit en un mirador. Una mica més endavant trobarem l'edifici del Semàfor, que amb la seva fantàstica passarel·la de fusta ens proporciona un bon mirador de la zona de la maresma i de la platja que l'envolta.</p> <p>Distància del recorregut: 2.5 km (només anada)</p>
Plànol del recorregut	ITINERARI 2 Cliqueu o podeu veure el plànol a la pàgina següent
Recomanacions	<ul style="list-style-type: none">• Recorregut recomanat per fer durant tot l'any.• Consultar els diferents horaris d'estiu i hivern d'accés a Carrabiners i Semàfor.



Servei d'Informació i Promoció del Delta del Llobregat. Cèntric Espai Cultural. Pl. Catalunya, 39-41. Tel. 93 374 13 79

DEL CAMP AL MAR

De can Comas a Carrabiners

Plànol del recorregut



-  Recorregut de l'itinerari
-  Desplaçament entre punts d'interès