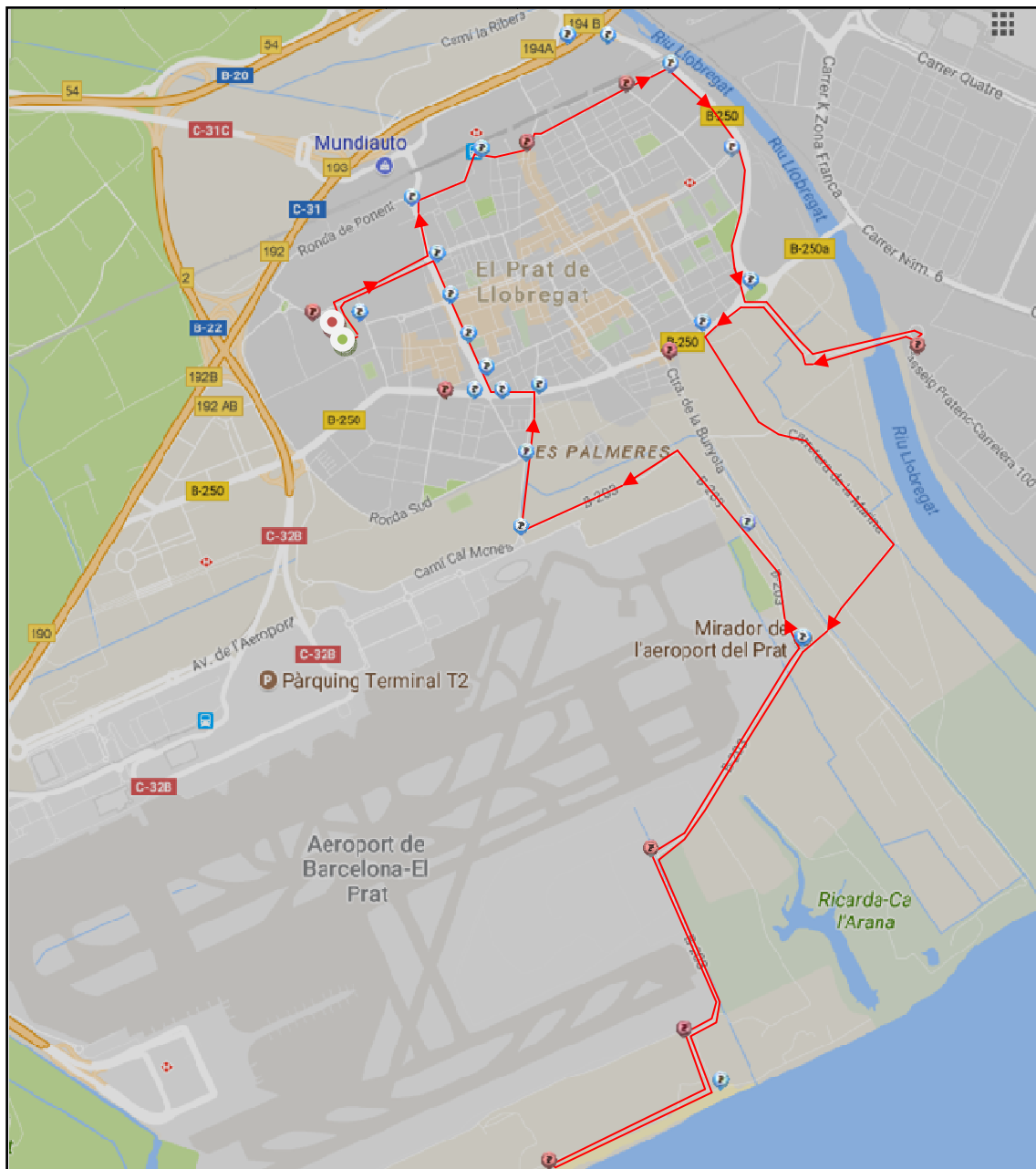


Itinerari de la mitja marat6 (21.000 metres) – 09:30 hores

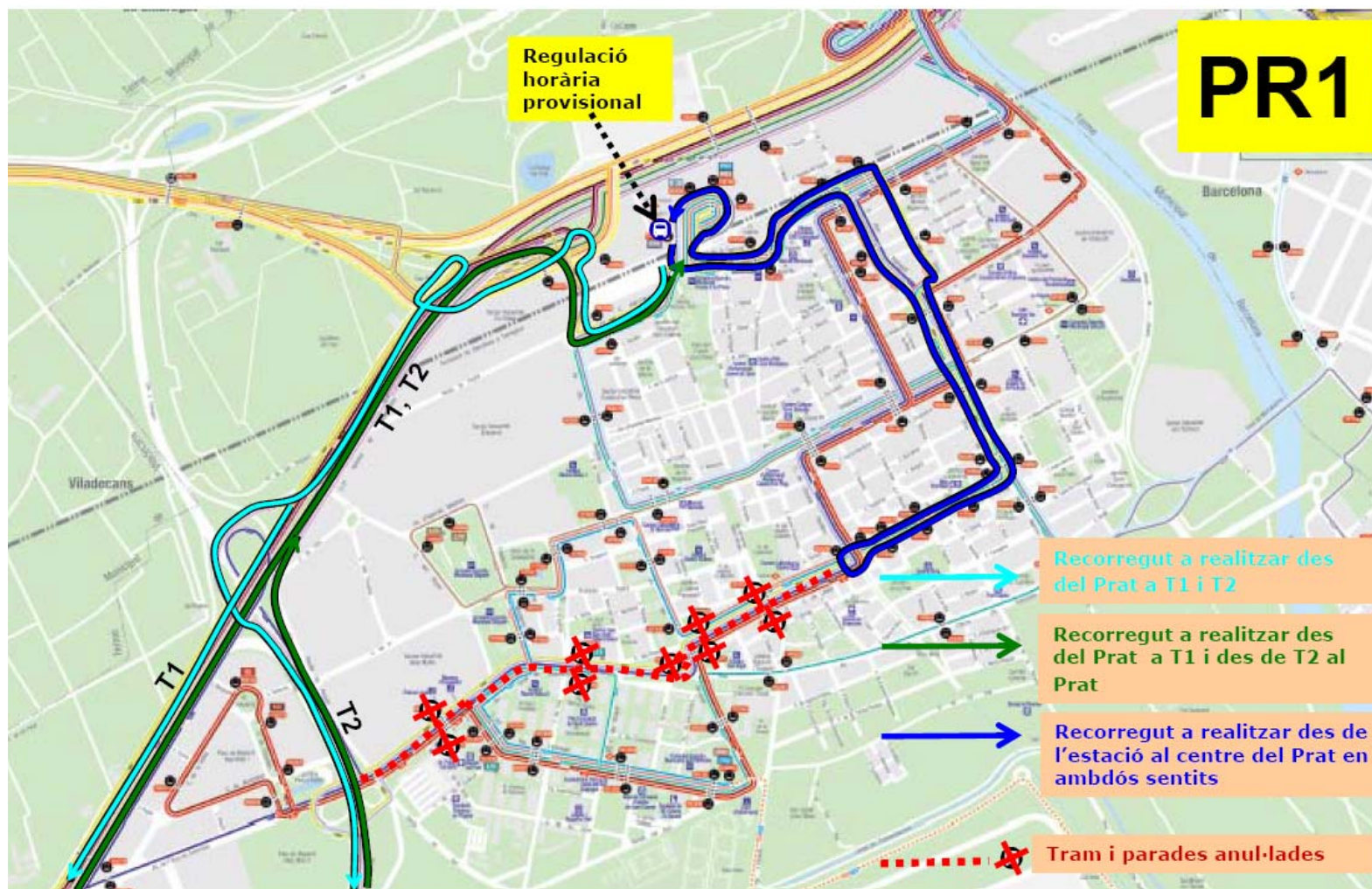
Pistes Mois6s Llopart, Apel·les Mestres, Remolar, Vall d'Aran, Ventura i Tort, Soler i Torrens, Pl. Vila, Major, Pl. Espanya, Anselm Clav6, Ronda del Llevant, Bucle, Pont Nelson Mandela (gir al final del pont i retorn fins el bucle), 11 de Setembre, Marina, Val6ncia, Ctra. Platja, Passeig Maritim (fins el CRAM i retorn pel mateix cam6), Ctra. de la Platja, Ctra. Aviaci6, 11 de Setembre, Remolar, Apel·les Mestres i Pistes Mois6s Llopart.



AVIS

4 de novembre de 2018, de 9:30 a 13:30

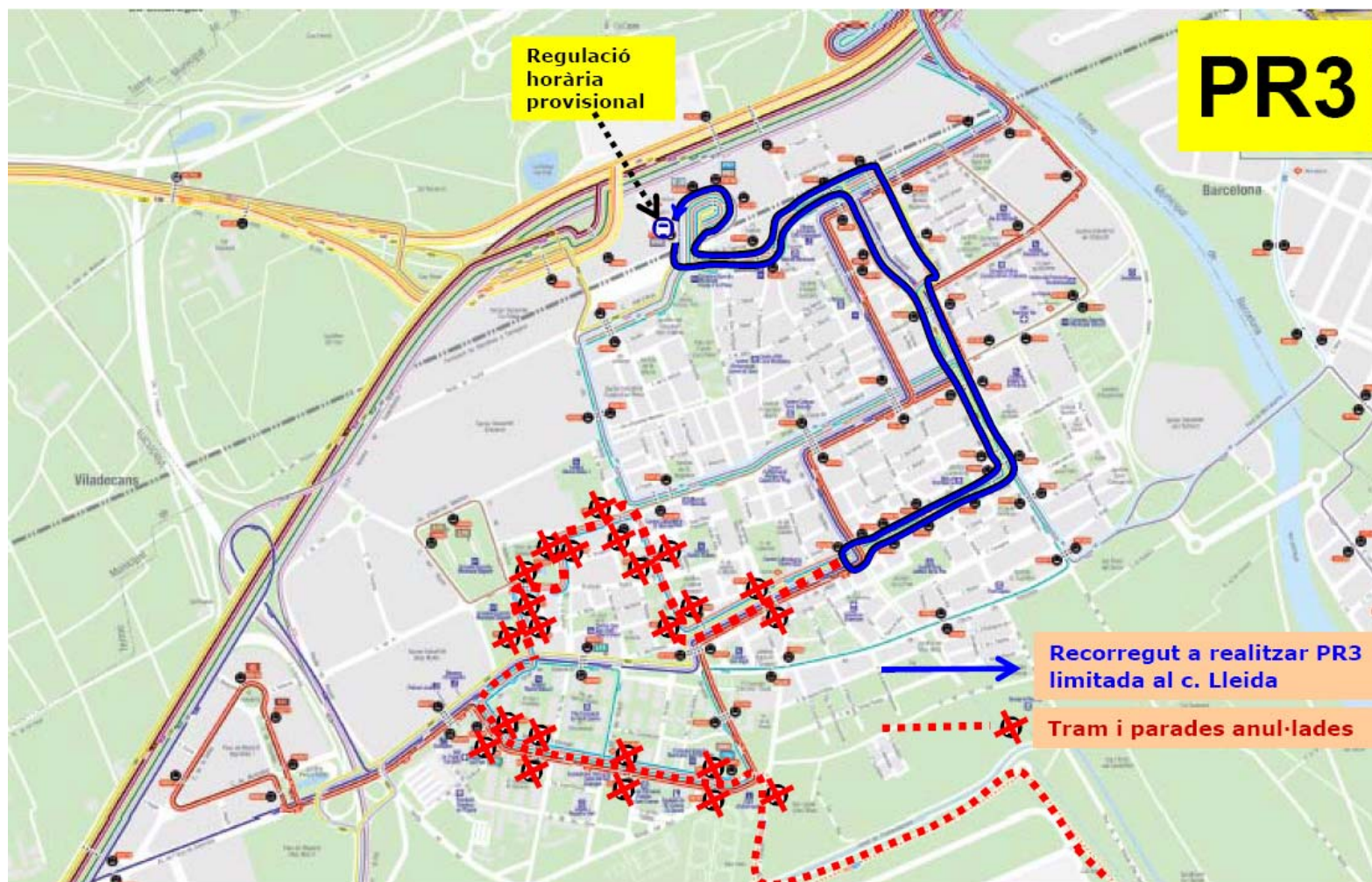
Afectació de línia PR1 per celebració de Mitja Marató del Prat.
Observeu plànol



AVIS

4 de novembre de 2018, de 9:30 a 13:30

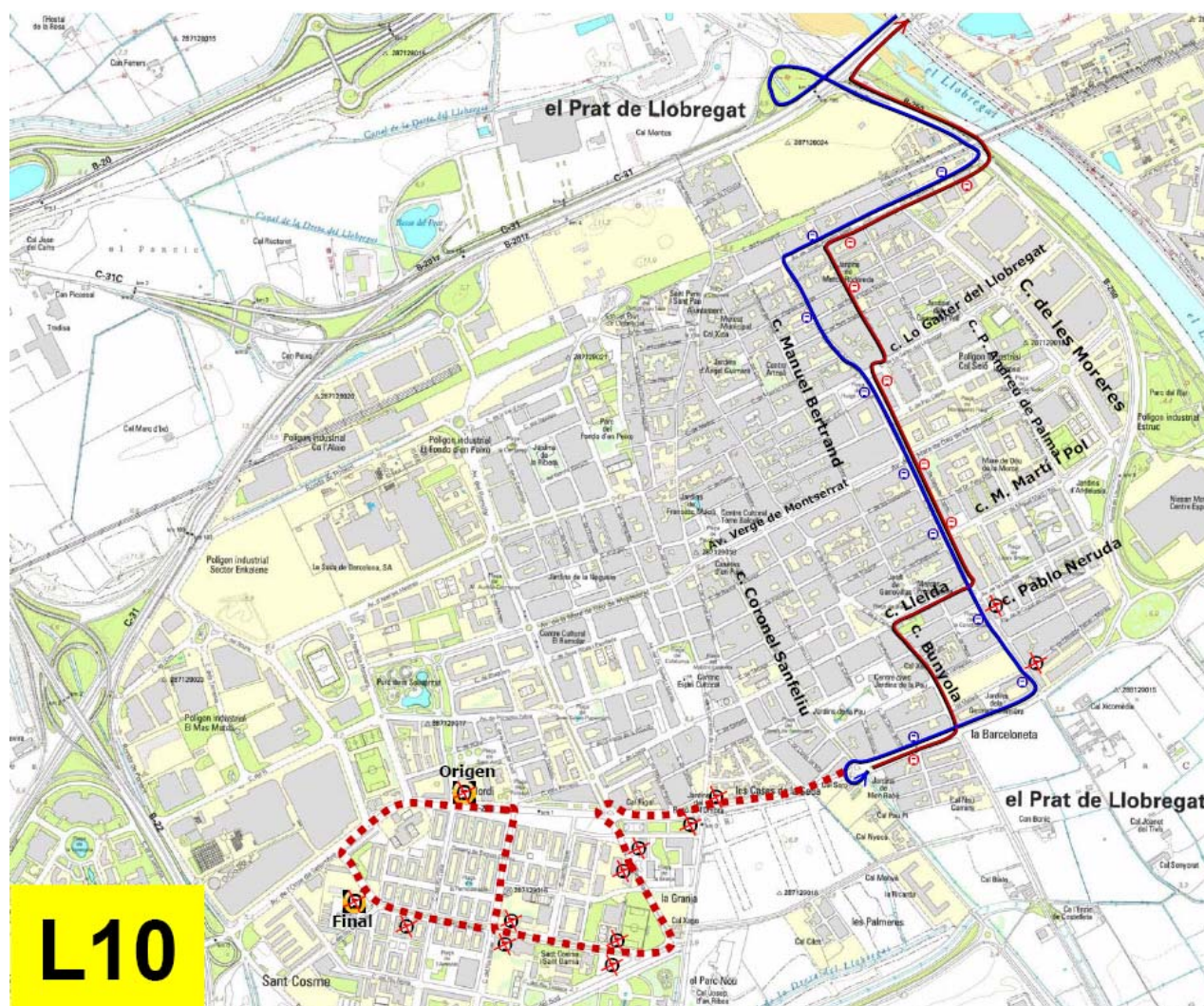
Afectació de línia PR3 per celebració de Mitja Marató del Prat.
Observeu plànol



AVIS

4 de novembre de 2018, de 9:30 a 13:30

Afectació de línia L10 per celebració de Mitja Marató del Prat.
Observeu plànol



AVIS

4 de novembre de 2018, de 9:30 a 13:30

Afectació de línia L78 per celebració de Mitja Marató del Prat.
Observeu plànol

