



EN BICI FINS A LA PLATJA DEL PRAT

De Sant Boi a la platja del Prat

laPORTA del DELTA



PUNT D'INICI	St. Boi (parada del FGC)	GPS N 41°20'55.57", E 2°2'34.44"
PUNT FINAL	Platja del Prat	

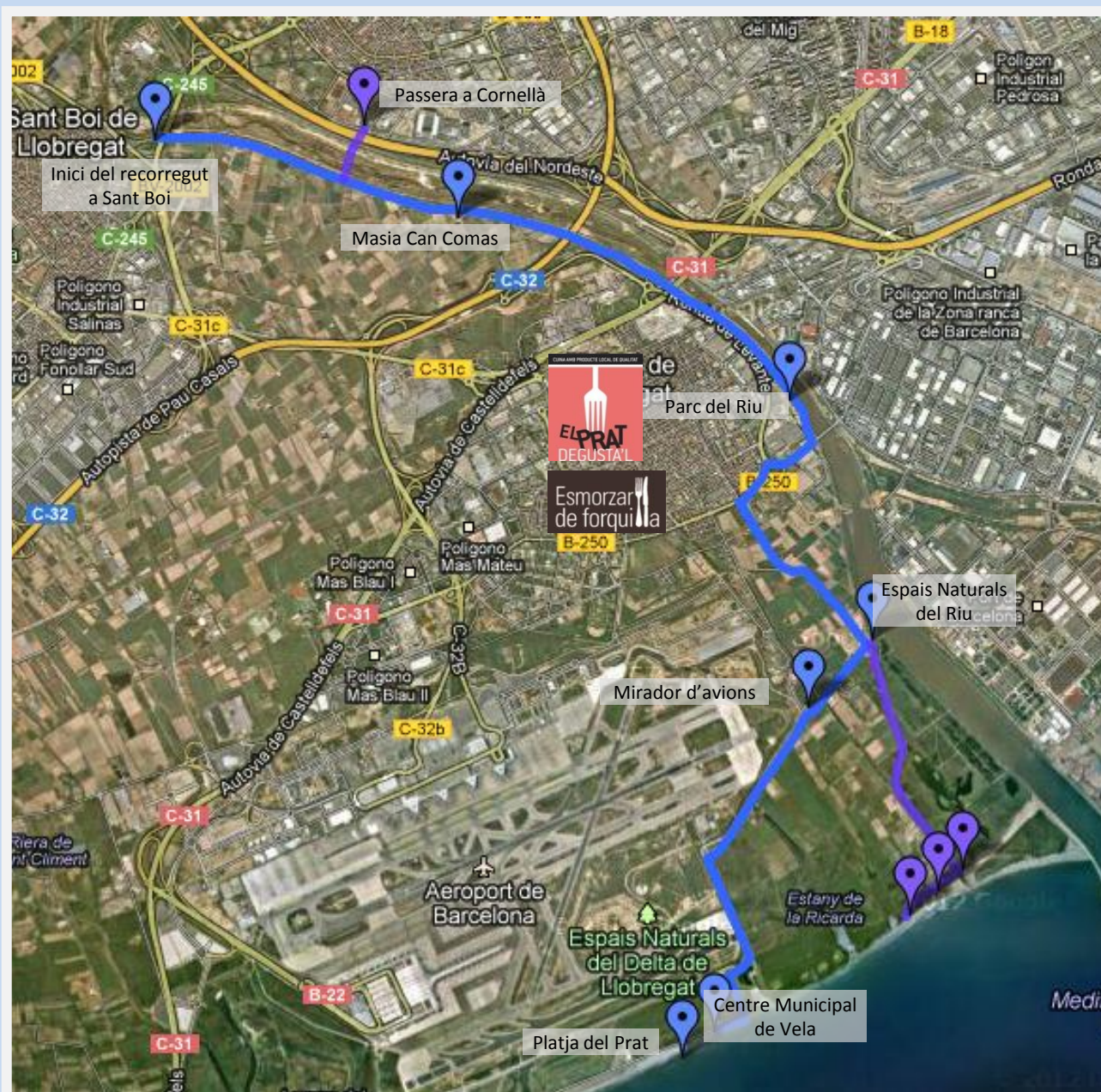
Distància	13 km (només anada)
Recomanat	Per a ciclistes
Itinerari i punts d'interès durant el recorregut <i>(clicqueu els links per informació addicional)</i>	<p>L'itinerari comença a St. Boi. De Sant Boi prendrem el <u>camí del Sorral</u> seguint el curs del Riu Llobregat en direcció al mar. Passarem davant de la passera que creua el Riu cap al marge esquerre i una mica més endavant per la <u>masia de can Comes</u>, seu del Parc Agrari del Baix Llobregat. El camí passa per sota dels ponts de la Ronda de Dalt, la Gran Via i el ferrocarril.</p> <p><i>Horari de can Comas: feiners de 8 a 15h. Festius tancat</i></p> <p>Arribem al Prat a la zona del <u>Parc del Riu</u> un parc urbà on trobarem zones enjardinades, torres miradors i com a element singular, la xemeneia de l'antiga fàbrica paperera Torras Hostench, testimoni del passat industrial d'aquesta zona. Podem fer una aturada al Prat per agafar forces per continuar el camí amb un bon <u>Esmorzar de forquilla</u>.</p> <p>Seguirem el desviament del camí per desviar les obres del pont d'accés al polígon industrial Pratenc i girarem cap a la dreta, fins arribar al camí de la Marina. Aquest tram passa per la zona agrícola de l'Albufera fins arribar a l'entrada dels <u>Espais Naturals del Riu</u>, on els recorreguts interiors només es poden fer caminant.</p> <p>Girarem a la dreta per seguir el camí de València. Passarem davant dels <u>miradors d'avions</u> on podrem gaudir de l'espectacular sensació de veure com un avió ens passa per damunt del cap. Continuarem pel carril bici fins arribar a la <u>platja del Prat</u>, deixant enrere la torre de control de l'aeroport del Prat.</p>
Combinacions	<p>El recorregut es pot iniciar des de Cornellà, amb una distància total d'11 km.</p> <p>Un cop arribat al camí de València, es pot girar a la dreta seguint el carril bici que porta als edificis de Carrabiners i Semàfor</p>
	<p>I per acabar, degusta El Prat o Esmorzars de forquilla</p> <p>Amb els <u>Esmorzars de forquilla</u> podràs agafar forces abans de fer l'itinerari amb un bon àpat.</p> <p>Si t'estimes més dinar un cop acabat el recorregut, tens una àmplia varietat de restaurants on hi podràs tastar la millor cuina del Prat amb producte local de qualitat. No deixis de tastar la carxofa Prat i el pollastre Pota Blava. <u>El Prat Degusta'</u>.</p>
Plànol del recorregut	RECORREGUT 5 Clicqueu o podeu veure el plànol a la pàgina següent.

Servei d'Informació i Promoció del Delta del Llobregat. Cèntric Espai Cultural. Pl. Catalunya, 39-41. Tel. 93 374 13 79. www.portadeldelta.cat

EN BICI FINS A LA PLATJA DEL PRAT

De Sant Boi a la platja del Prat

Plànol del recorregut



-  Recorregut de l'itinerari
-  Combinacions